

comune di cerveno

provincia di brescia

Piano di Governo del Territorio

documento di piano
inquadramento paesistico-territoriale:

P.T.C.P. Tavola Viabilità-Rete Ecologica-S.U.S.

dp 2b

gennaio 2010

aggiornamenti

ADOSSATO del Consiglio Comunale con Delibera n° 8 del 22 aprile 2009

APPROVATO dal Consiglio Comunale con Delibera n° 2 del 7 gennaio 2010

Pianificazione e Coordinamento
arch. studio notari • arch. maria bellizzi • arch. carlo fasser • arch. ariela frida

collaborazione
ing. marcella salvati
dot.flor. marco sangalli

Validazione Ambientale Strategica:
arch. marco marzoni • arch. giorgio marzoni
ing. marcella salvati • arch. carlinio rossi

Il sindaco
gabriele mascolini

CAPIALBA NOTARI
CONTRATTI E ATTO GIURIDICI
OPERAZIONI IMMOBILIARI
1514

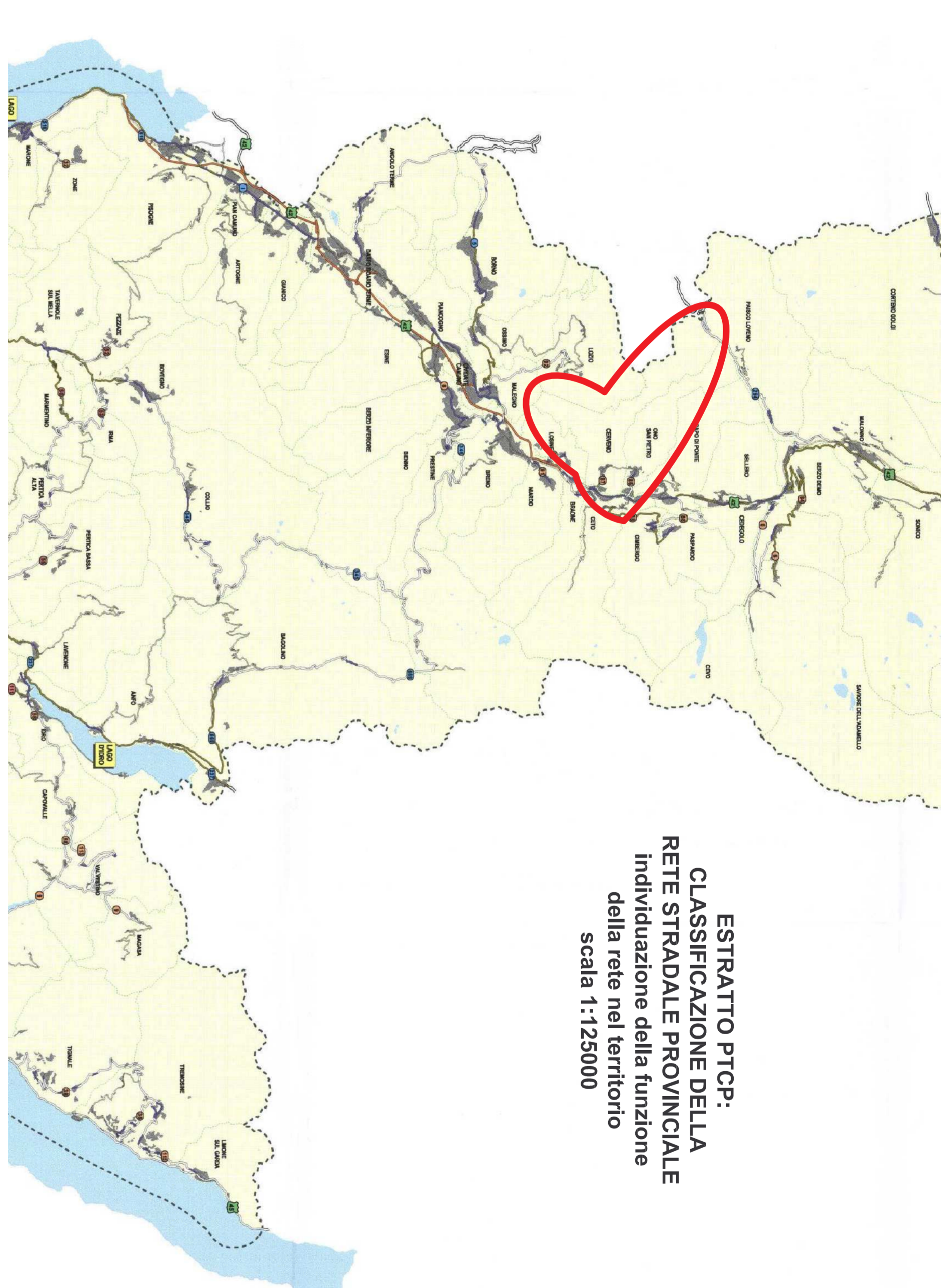
MARCA NOTARI
CONTRATTI E ATTO GIURIDICI
OPERAZIONI IMMOBILIARI
1515

CARLO FASSER
CONTRATTI E ATTO GIURIDICI
OPERAZIONI IMMOBILIARI
1516

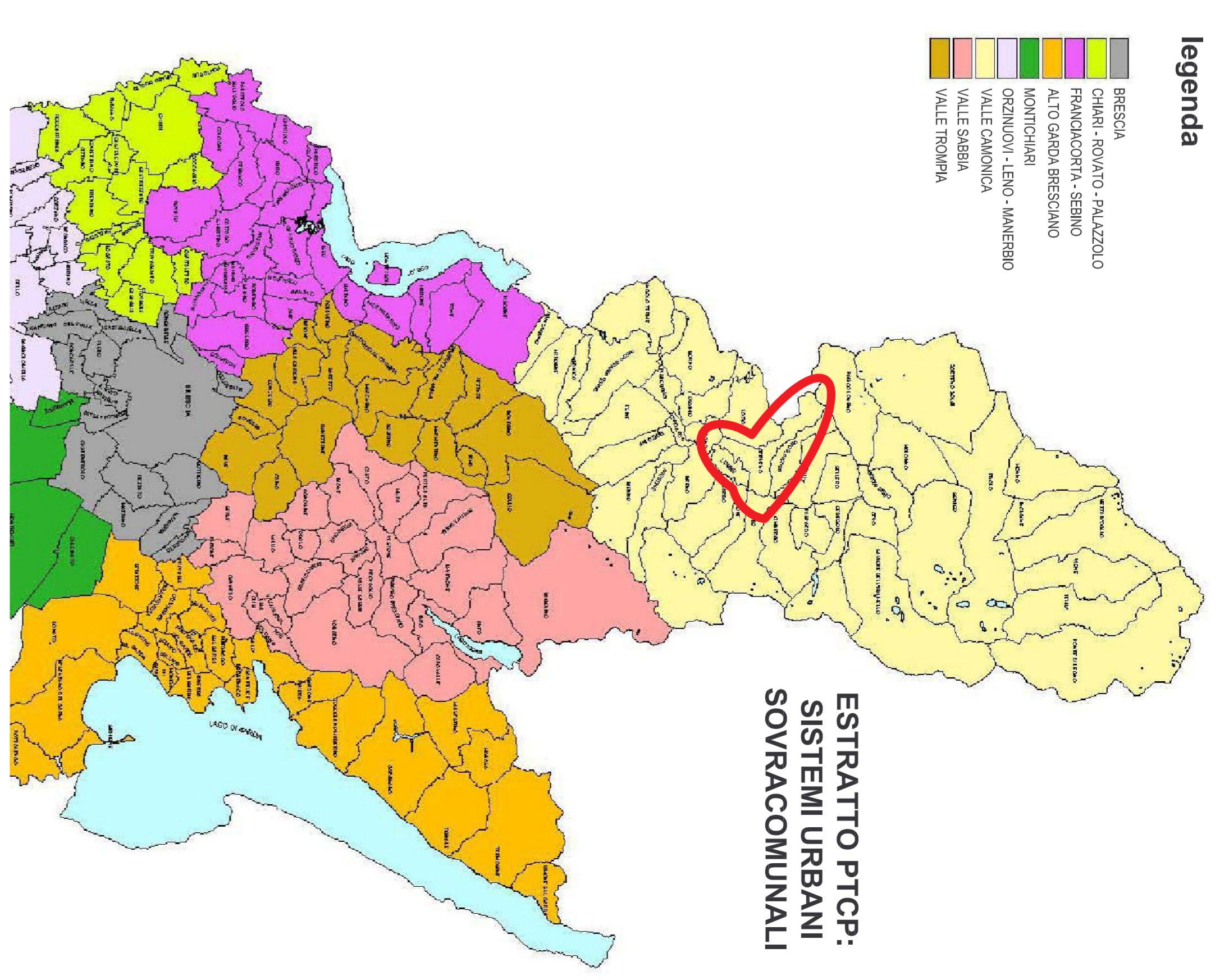
ARIELA FRIDA
CONTRATTI E ATTO GIURIDICI
OPERAZIONI IMMOBILIARI
1517

 **ambito comunale**

- legenda**
- AUTOSTRAD
 - STRAD EXTRURBANE A DUE CORSE PER SENSO DI MARCIA
 - STRAD EXTRURBANE A UNA CORSA PER SENSO DI MARCIA
 - STRAD EXTRURBANE A DUE CORSE PER SENSO DI MARCIA (comuni)
 - STRAD EXTRURBANE AD UNA CORSA PER SENSO DI MARCIA
 - STRAD EXTRURBANE (promiss)
 - PRINCIPAL AL TRE STRAD (comuni)
 - LINEE FERROVIARIE (a doppio binario)
 - LINEE FERROVIARIE (a binario semplice)
 - CONFINI PROVINCIALI
 - CONFINI COMUNALI
 - AREE URBANIZZATE
 - AUTOSTRAD
 - STRAD STATALI
 - STRAD PROVINCIALI EX STATALI
 - STRAD PROVINCIALI

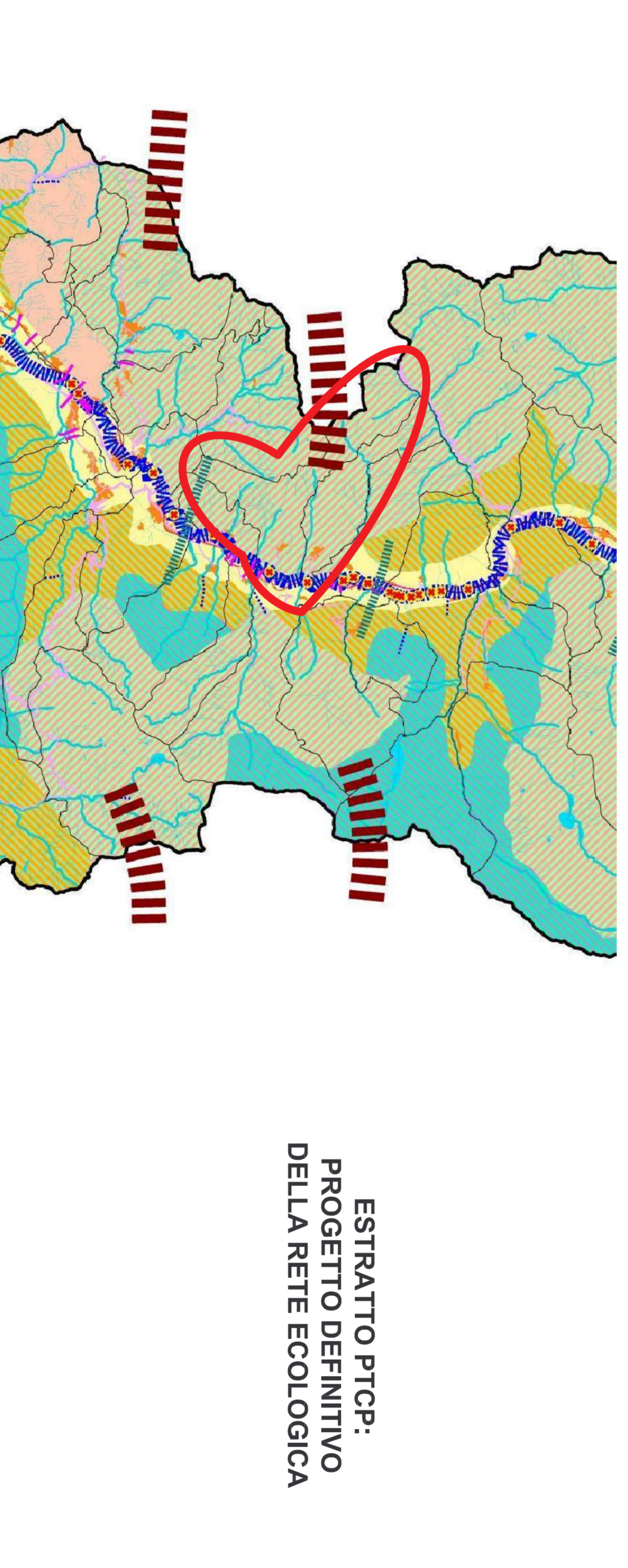


**ESTRATTO PTCP:
CLASSIFICAZIONE DELLA
RETE STRADALE PROVINCIALE**
Individuazione della funzione
della rete nel territorio
scala 1:125000

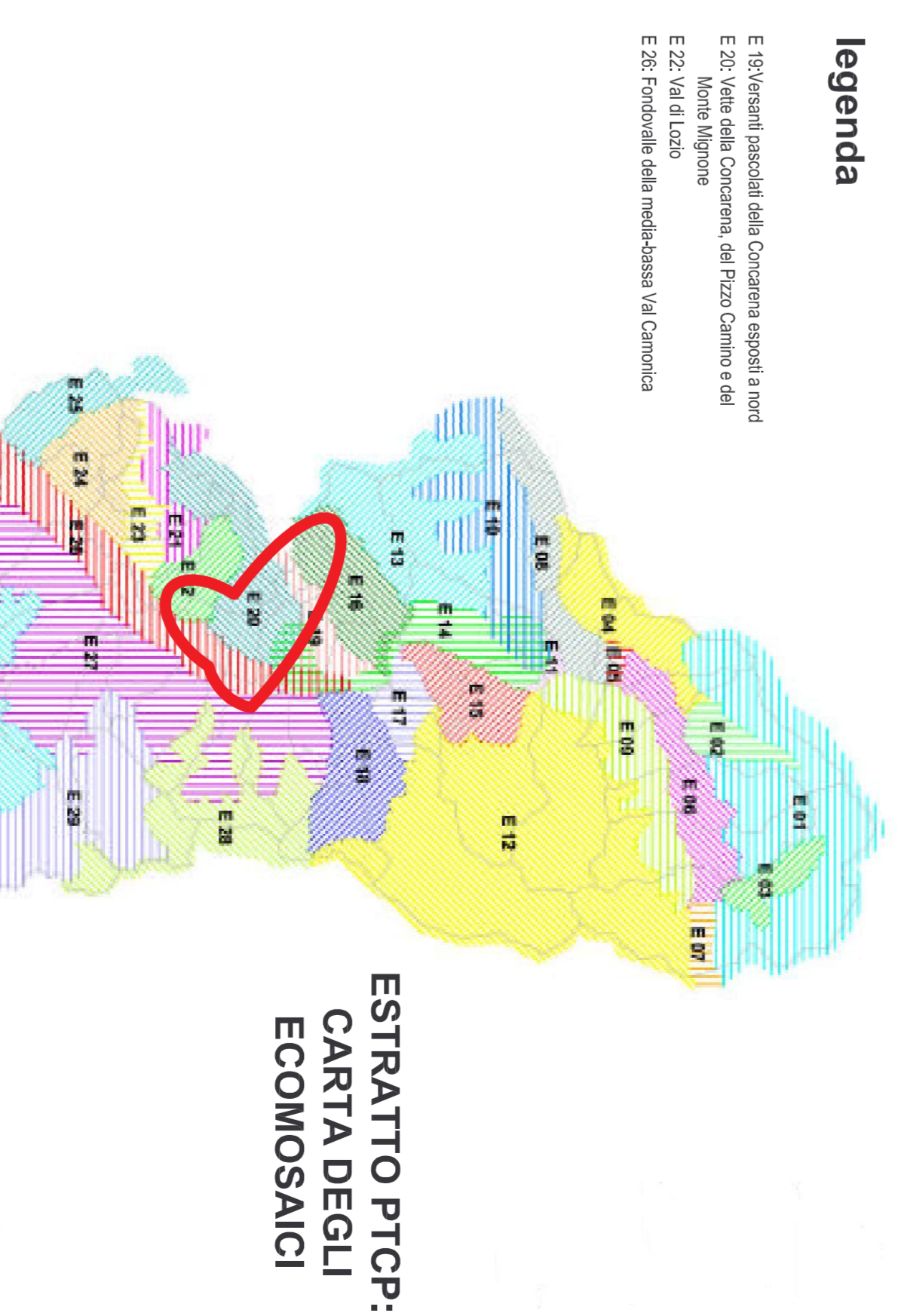


**ESTRATTO PTCP:
SISTEMI URBANI
SOVRACOMUNALI**

- legenda**
- core areas
 - aree principali di sviluppo in ambito montano
 - aree a specificità biogeografica
 - principali ecosistemi ibridati
 - matrici naturali interconnesse
 - area speciale di presidio dell'ecosistema montano della Valvestino
 - area della ricostituzione ecosistemica polidivale in ambito collinare montano
 - fasce di consolidamento ecologico delle colline montane del Garda
 - area della ricostituzione ecosistemica polidivale delle colline montane del Garda
 - fasce di permeabilità nelle aree problematiche del lago di Garda
 - aree di natura e pertinenza della ricostituzione ecologica artificiale dell'agropaesaggio
 - aree della ricostituzione del sistema dei fondelli
 - parigi principali in ambito pianiziale
 - parigi secondari in ambito pianiziale



**ESTRATTO PTCP:
PROGETTO DEFINITIVO
DELLA RETE ECOLOGICA**



**ESTRATTO PTCP:
CARTA DEGLI
ECOMOSAICI**

- legenda**
- E 18:Vernanti pascolati della Concaresi esposti a nord
 - E 20:Monte di Cervo, dal Pozzo Camino e dal
 - E 22:Vall del Lupo
 - E 26:Fondovalle della medievalesa Via Cimonica