

comune di cerveno

provincia di brescia

Piano di Governo del Territorio

documento di piano
corografia

dp 1a

gennaio 2010
scala 1:25.000

ADOTTATO dal Consiglio Comunale con Delibera n° 8
del 22 aprile 2009

APPROVATO dal Consiglio Comunale con Delibera n° 2
del 7 gennaio 2010

pianificazione e coordinamento

arch. claudio nodari • arch. maura bellicini • arch. carlo fasser • arch. ariella rivetta

claudio nodari architetto AREA OPERATIVA DI COORDINAMENTO DEL ORDINE DEGLI ARCHITETTI DELLA PROVINCIA DI BRESCIA 564	maura bellicini architetto AREA OPERATIVA DI COORDINAMENTO DEL ORDINE DEGLI ARCHITETTI DELLA PROVINCIA DI BRESCIA 1265	carlo fasser architetto AREA OPERATIVA DI COORDINAMENTO DEL ORDINE DEGLI ARCHITETTI DELLA PROVINCIA DI BRESCIA 1619	ariella rivetta architetto AREA OPERATIVA DI COORDINAMENTO DEL ORDINE DEGLI ARCHITETTI DELLA PROVINCIA DI BRESCIA 1909
--	--	---	--

valutazione ambientale strategica

arch. mario manzoni • arch. giorgio manzoni
ing. marcella salvetti • arch. camilla rossi

claudio nodari architetto

studio di architettura e urbanistica
25040 esine - bs - via a. manzoni 57 - tel. e fax 0364.46394

il responsabile
del procedimento
av. giovanni stanzione

il sindaco
giancarlo maculotti






collaborazione

dott. for. marco sangalli
ing. marcella salvetti

collaborazione

dott. for. marco sangalli
ing. marcella salvetti

LEGENDA

-  confine comunale
-  confine provinciale
-  ferrovia
-  strada statale n.42 del Tonale e della Mendola
-  strada statale in progetto (n.42 del Tonale e della Mendola)

