

Piano di Governo del Territorio

documento di piano
dimensionamento del piano:
ambiti consolidati pregressi e aggiuntivi

dp 7

gennaio 2010

scala 1:2000

aggiornamenti

il responsabile
del procedimento
av. giovanni stanzone

il sindaco
giancarlo maculotti

collaborazione

dott. for. marco sangalli
ing. marcella salvetti

**IN ACCOGLIMENTO DELLE OSSERVAZIONI
E DEL PARERE DELLA PROVINCIA
DI COMPATIBILITÀ AL P.T.C.P.**

ADOSSATO dal Consiglio Comunale con Delibera n° 8
del 22 aprile 2009

APPROVATO dal Consiglio Comunale con Delibera n° 2
del 7 gennaio 2010

pianificazione e coordinamento
arch. claudio nodari • arch. mauro bellicini • arch. carlo fasser • arch. anela rivetta

CLAUDIO NODARI ARCHITETTO
UFFICIO DI ARCHITETTURA URBANISTICA
DELLA PROVINCIA DI BERGAMO
141

MAURO BELLICINI ARCHITETTO
UFFICIO DI ARCHITETTURA URBANISTICA
DELLA PROVINCIA DI BERGAMO
142










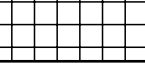




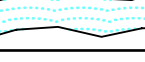

CARLO FASSER ARCHITETTO
UFFICIO DI ARCHITETTURA URBANISTICA
DELLA PROVINCIA DI BERGAMO
143

ANELA RIVETTA ARCHITETTA
UFFICIO DI ARCHITETTURA URBANISTICA
DELLA PROVINCIA DI BERGAMO
144

valutazione ambientale strategica
arch. mario manzoni • arch. giorgio manzoni
ing. marcella salvetti • arch. camilla rossi

claudio nodari architetto
studio di architettura e urbanistica
25040 esne - bs - via a. manzoni 57 - tel. e fax 0364.46394

LEGENDA

-  nuclei di antica formazione (C.S.)
-  aree consolidate residenziali
-  aree di trasformazione residenziali
-  lotti liberi di completamento residenziali
-  aree già convenzionate residenziali
-  aree consolidate produttive
-  aree già convenzionate produttive
-  aree a servizi
-  aree a servizi ottenute dal cambio d'uso
-  aree di trasformazione a servizi
-  aree residenziali non ancora attuate del P.R.G. previgente
-  aree produttive non ancora attuate del P.R.G. previgente
-  aree a servizi non ancora attuate del P.R.G. previgente
-  aree a servizi aggiuntive del P.R.G. (esterne agli ambiti di trasformazione soggetti a P.A. e a Convenzionamento)
-  corsi d'acqua
-  confine comunale

