

Piano di Governo del Territorio

documento di piano
individuazione e classificazione ambiti di trasformazione

dp 5

gennaio 2010

scala 1:2000

aggiornamenti

il responsabile
del procedimento
av. giovanni stanzone

il sindaco
giancarlo maculotti

collaborazione

dott. for. marco sangalli
ing. marcella salvetti

**IN ACCOGLIMENTO DELLE OSSERVAZIONI
E DEL PARERE DELLA PROVINCIA
DI COMPATIBILITÀ AL P.T.C.P.**

ADOSSATO dal Consiglio Comunale con Delibera n° 8
del 22 aprile 2009

APPROVATO dal Consiglio Comunale con Delibera n° 2
del 7 gennaio 2010

pianificazione e coordinamento
arch. claudio nodari • arch. mauro bellicini • arch. carlo fasser • arch. anela rivetta








arch. claudio nodari
arch. mauro bellicini
arch. carlo fasser
arch. anela rivetta

valutazione ambientale strategica
arch. mario manzoni • arch. giorgio manzoni
ing. marcella salvetti • arch. camilla rossi

claudio nodari architetto

studio di architettura e urbanistica
25040 esne - ba - via a. manzoni 57 - tel. e fax 0364.46394

LEGENDA

-  nuclei di antica formazione
-  tessuto urbano consolidato residenziale
-  tessuto urbano consolidato produttivo
-  ambiti di trasformazione residenziali soggetti a piano attuativo
-  ambiti di trasformazione a servizi
-  zone d'acqua
-  confine comunale

| RESIDENZIALI SOGGETTI A.P.A. (superficie territoriale in mq) | | SERVIZI (superficie territoriale in mq) | |
|---|-----------|--|------------------|
| 1 | 17.444,95 | 1 | 3.613,55 |
| | | 2 | 3.989,15 |
| | | 3 | 4.176,25 |
| | 17.444,95 | | 11.778,95 |
| TOTALE | MQ | | 29.223,90 |

