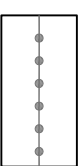
















LEGENDA

-  confine comunale
-  zone prevalentemente residenziali
-  zone prevalentemente produttive o terziarie
-  attrezzature per lo sport e il tempo libero
-  attrezzature di interesse comune
-  attrezzature scolastiche
-  attrezzature religiose
-  parcheggi
-  verde attrezzato
-  piattaforma ecologica
-  comunità "imponibile"
-  oasi WWF
-  piazze
-  ristoranti
-  bar

COMUNE DI CENATE SOPRA
PROVINCIA DI BERGAMO

PIANO DI GOVERNO DEL TERRITORIO
DOCUMENTO DI PIANO
QUADRO CONOSCITIVO

COMPONENTE TERRITORIALE E URBANISTICA
USO DEL SUOLO

TAVOLA
A.6
SCALA 1: 5.000
FEBBRAIO 2008

gruppo di progettazione:
COORDINATORE E URBANISTA: ARCHITETTO DANIELE CHIAQUINI
AGRONOMO: DOTT. CONTARDO CROTTI
GEOLOGO: DOTT. ANDREA GRITTI