


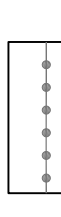


LEGENDA

-  viabilità storica al 1889 - da IGM 1° levata
-  agglomerati urbani al 1889 - da IGM 1° levata
-  limite attuale di domanda autorizzabile ai sensi del P.T.R. (quota 400 smm)
-  confine comunale

COMUNE DI CENATE SOPRA
 PROVINCIA DI BERGAMO

PIANO DI GOVERNO DEL TERRITORIO
 DOCUMENTO DI PIANO
 QUADRO CONOSCITIVO

COMPONENTE TERRITORIALE E URBANISTICA
 PTRR - ELEMENTI STRUTTURALI

TAVOLA
A.2
 SCALA 1:5000
 FEBBRAIO 2009

gruppo di progettazione:
 COORDINATORE E URBANISTA: ARCHITETTO DANIELE CHIAVOLINI
 AGRONOMO: DOTT. CONTARDO CROTTI
 GEOLOGO: DOTT. ANDREA GRITTI