







LEGENDA

-  confine comunale
-  autostrada A4
-  ferrovia Bergamo - Brescia
-  strade statali
-  strade provinciali
-  corsi d'acqua di interesse provinciale

COMUNE DI CENATE SOPRA
 PROVINCIA DI BERGAMO

PIANO DI GOVERNO DEL TERRITORIO

**DOCUMENTO DI PIANO
 QUADRO CONOSCITIVO**

**COMPONENTE TERRITORIALE E URBANISTICA
 INQUADRAMENTO**

TAVOLA
A.1
 SCALA 1: 25.000
 FEBBRAIO 2009

gruppo di progettazione:
 COORDINATORE E URBANISTA: ARCHIETTO DANIELE CHIAROLINI
 AGRONOMO: DOTT. CONTARDO CROTTI
 GEOLOGO: DOTT. ANDREA GRITTI