


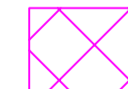




LEGENDA

SCENARIO DI PERICOLOSITA' SISMICA LOCALE

- Z1a  Zona caratterizzata da movimenti franosi attivi
- Z1b  Zona caratterizzata da movimenti franosi quiescenti
- Z3b  Zona di cresta
- Z3b  Cocuzzoli
- Z4a  Zona di fondovalle depositi alluvionali granulari, fluvio glaciali granulari e/o coesivi
- Z4b  Zona pedemontana : falda di detrito, conoide alluvionale

EFFETTO

INSTABILITA'

AMPLIFICAZIONI TOPOGRAFICHE

AMPLIFICAZIONI TOPOGRAFICHE

CLASSE DI PERICOLOSITA' SISMICA

H3

H2-livello di approfondimento 3°

H2-livello di approfondimento 2°

COMUNE DI CENATE SOPRA
PROVINCIA DI BERGAMO

PIANO DI GOVERNO DEL TERRITORIO

DOCUMENTO DI PIANO
QUADRO CONOSCITIVO

COMPONENTE GEOLOGICA
ANALISI: CARTA DELLA PERICOLOSITA' SISMICA DI 1° LIVELLO

TAVOLA
C/1

SCALA 1:5.000

FEBBRAIO 2009

gruppo di progettazione:
COORDINATORE E URBANISTA: ARCHITETTO DANIELE CHIAROLINI
AGRONOMO: DOTT. CONTARDO CROTTI
GEOLOGO: DOTT. ANDREA GRITTI