
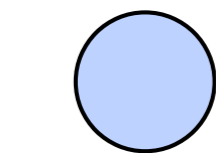








LEGENDA

IDROLOGIA SOTTERRANEA

-  Sorgente captata
-  Sorgente non captata
-  Reticolo idrografico minore

PERMEABILITA' PRIMARIA DEI DEPOSITI SUPERFICIALI

-  Permeabilità bassa
-  Permeabilità media
-  Permeabilità elevata
-  Limite Comunale



COMUNE DI CENATE SOPRA
 PROVINCIA DI BERGAMO

PIANO DEL GOVERNO DEL TERRITORIO
AGGIORNAMENTO E RIDEFINIZIONE DELLE CLASSI
DI FATTIBILITA' GEOLOGICA - ADEGUAMENTO DELLO
STUDIO GEOLOGICO COMUNALE
ai sensi della L. 12/2005 e relativi criteri attuativi

CARTA IDROGEOLOGICA
Studio associato Hattusas
 Dr. Geol. Fabio Plebani, Dr. Geol. Andrea Gritti,
 Dr. Nat. Marcello Mutti
 Ha collaborato:
 Dr. Alfonso Lombardo
*consulenze e servizi nel vasto campo della geologia
 e dell'ambiente - rilevazioni gas radon
 e inquinamento indoor*
 sede legale: Via Torino, 5/b
 24021 Albino (BG)
 sede operativa: Via Vespucci, 47
 24050 Grassano (BG)
 tel. 035 4423112
 e-mail: info@hattusas.it
 PEC: info@pec.hattusas.it

adottato dal C.C. con delibera N° _____ del _____
 approvato dal C.C. con delibera N° _____ del _____
 IL SINDACO _____
 IL SEGRETARIO _____

Data: SETTEMBRE 2015 aggiornamenti: _____
1: 21.2016.0002513 del 14_03_16
 2: 21.2016.0005326 del 29_05_16

SCALA: 1:5.000 TAV. 3