

15 DIC. 2012

PROTOCOLLO GEN. N. **10740**

CAT. ...X... CL. FASC.

ILL.MO SIGNOR SINDACO del COMUNE
di CAROBBIO DEGLI ANGELI

*** *** ***

oggetto:

OSSERVAZIONI alla VAS
del 14/01/2013 (seconda conferenza)
del redigendo PGT

*** *** ***

Il sottoscritto **DOMENICO BORALI** (residente a Carobbio degli Angeli, Via Don Severino Tiraboschi, tel. 340-2689750), in qualità di cittadino del Comune di Carobbio degli Angeli, avendo preso visione su INTERNET della VAS di cui all'oggetto, si permette inoltrare le seguenti

osservazioni:

- La presente richiesta riguarda, nello specifico, la zona ubicata in Via Don Severino Tiraboschi dove, secondo la tav. DP/2.2 (tavola delle previsioni di piano - sistema dell'urbanizzato) è prevista la realizzazione di una nuova strada - a servizio dell'AT/R5 (Ambito di Trasformazione Residenziale n. 5) - da realizzarsi su parte del sedime di una strada privata già esistente all'attualità;
- Lo scrivente, segnala che la realizzazione di una strada così come prevista è controproducente sotto il profilo economico posto il fatto che dovranno essere esborsate eccessive somme di indennizzo riferite a consistenti opere esistenti, all'intubamento di un esistente canale di irrigazione ed al danno cagionato per il passaggio di detta strada troppo a ridosso di esistenti (e abitati) fabbricati residenziali;

- Lo scrivente inoltre fa anche rilevare che il nuovo "Ambito di Trasformazione Residenziale" individuato con il n. 5 nella stessa tavola DP/2.2 per cui si pensa sia stata principalmente ideata tale nuova infrastruttura, non è attuabile in quanto non assolutamente compatibile con il PTCP della Provincia;
- Lo scrivente infine, si permette suggerire che la stessa strada prevista nella VAS (anche nel caso di effettiva necessità infrastrutturale) può tranquillamente e comodamente essere realizzata nel limitrofo fondo libero, che - in termini economici - comporterebbe sicuramente costi molto ridotti.

*** *** ***

Contando vivamente nell'accoglimento in senso positivo delle presenti osservazioni, il sottoscritto porge Deferenti Ossequi.

Carobbio degli Angeli li 15-12-2012.....

Sig. Domenico Borali

Borali Domenico

◇ ◇ ◇ ◇



**GRUPPO CONSILIARE
INSIEME PER CAMBIARE**

COMUNE DI CAROBBIO DEGLI ANGELI
15 DIC. 2012
PROTOCOLLO GEN. N. 1.0749
CAT. CL. FASC.

Spett.le

COMUNE DI CAROBBIO DEGLI ANGELI
Att.ne Sig. Sindaco

Att.ne Autorità Procedente della V.A.S.
Sig. Ondei Dario

OGGETTO: Richiesta copia documentazione

Essendo intervenuti alla riunione pubblica di presentazione del documento di piano tenutasi presso l'auditorium in data 12.12.12

Sentito l'urbanista Dott. Chiarolini il quale ha dichiarato che circa un mese orsono sono stati depositati presso l'amministrazione bozze del documento delle regole e del documento dei servizi Preso atto delle "sviste" presenti nel documento di Piano segnalati dal gruppo consiliare "Insieme per Cambiare" tra cui a titolo esemplificativo ricordiamo l'area commerciale vicino alla piazzola ecologica erroneamente stralciata, le aree vicino alla ferrovia interessate da un vincolo del PTCP che non è stato quantomeno verificato o le aree rese fabbricabili a vario titolo senza che gli interessati ne abbiano fatto richiesta alcuna ..., delle quali ne l'Urbanista ne gli Amministratori si erano accorti ..., segno quantomeno di poca attenzione nel verificare il lavoro fino a qui svolto, che ricordiamo ad oggi è costato molto più di 100.000 euro

si chiede

di avere copia dei due sopracitati documenti, così da poter collaborare in futuro alla verifica della documentazione.

Sicuri della collaborazione, in attesa di ricevere quanto richiesto si porgono distinti saluti

Carobbio degli Angeli, 15.12.2012

x Il Gruppo
INSIEME PER CAMBIARE
BORALI VITTORIO

Gruppo Consiliare "INSIEME PER CAMBIARE"
C/o Borali Vittorio
Via Papa Giovanni XXIII, 7/a - 24060 Carobbio D. Angeli (Bg)



COPIA

COMUNE DI CAROBBIO DEGLI ANGELI

Provincia di Bergamo

- UFFICIO TECNICO -

COMUNE DI CAROBBIO DEGLI ANGELI
Prot. n° provincia / 2012 BERGAMO
20 DIC. 2012
PROTOCOLLO GEN. N. 10878
GAT. CL. FASC.

Spett. li

- **SINDACO** - Parsani Antonio - / **A.C.**
- **ASSESSORE/I**
- Signorelli Renzo e Toti Manuel -
del Comune di **CAROBBIO D.A. (BG)**
- c/o sede comunale -

e per con.

- **SEGRETARIO COMUNALE**
- Turco dott. Guglielmo -
- **RESPONSABILE DEL SETTORE / SERVIZIO DI
POLIZIA LOCALE** - Zenoni Rodolfo -

**GRUPPO CONSILIARE INSIEME PER CAMBIARE
del Comune di CAROBBIO D.A. (BG)**

Consiglieri sig. Borali Vittorio, Ruggeri Teresa, Belotti Bruno,
Bonardi Sergio, Signori Mariangela
- c/o sede comunale -

OGGETTO: richiesta copia documentazione.**IL RESPONSABILE DEL SETTORE / SERVIZIO**

In riferimento alla nota a prot. n°10749 del 15 u.s. e da Noi ricevuta solo oggi 19 c.m. per sollecito all'Ufficio Segreteria/Protocollo del Consigliere sig. Borali Vittorio, chiede notizie in proposito, dato che, non era presente all'indicata riunione pubblica, ne tantomeno, risultano in atti dell'Ufficio, copie formali e definite del richiesto "Piano delle Regole" e "Piano dei Servizi" del redigendo PGT, con DdP in pubblicazione.

Per quanto noto, ritiene, che il tecnico estensore abbia inteso solamente riferirsi al plico d'elaborati di PGT per bozze definite di tali strumenti, che unitamente al deposito degli atti del DdP formalmente depositati a protocollo, ha consegnato a Voi brevi mano nella medesima circostanza e per atti tuttora da Voi trattenuti.

Richiede tempestivo riscontro, al fine di poter compiutamente evadere la richiesta avanzata e d'oggetto.

Cordiali saluti.

Carobbio degli Angeli, 19 dicembre 2012

IL RESPONSABILE DEL SETTORE / SERVIZIO

Tecnico Comunale

(Dario geom. Ondei)





COMUNE DI CAROBBIO DEGLI ANGELI

PROVINCIA DI BERGAMO
- UFFICIO SINDACO -

PROT. 1003 / 2013

**AL SIG.
ONDEI GEOM. DARIO
RESPONSABILE SETTORE TECNICO
S E D E**

OGGETTO: RICHIESTA COPIA DOCUMENTAZIONE V.A.S. (rif. prot. 10878 del 20.12.2012) .

In riscontro alla Vs. nota del 19.12.2012, prot. 10878, ed al fine di evadere la richiesta formulata dal Gruppo Consiliare "Insieme per Cambiare" – prot. 10749 del 15.12.2012, concernente l'oggetto, in allegato si trasmette missiva dell'arch. Daniele Chiarolini datata 21.01.2013 (ns. prot. 918 del 26.01.2013) .

Carobbio degli Angeli, 29.01.2013

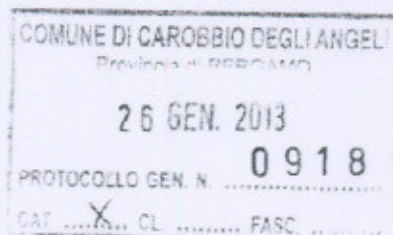


Allegati: C.S.

ARCHITETTO DANIELE CHIAROLINI

Seriate,
21 gennaio 2013

Egregio geom.
RENZO SIGNORELLI
Assessore all'Edilizia
del Comune di Carobbio degli Angeli
via Dante Alighieri 2
24060 CAROBBIO DEGLI ANGELI BG



OGGETTO: Richiesta copia documentazione

Riscontro la comunicazione del geom. Dario Ondei prot. n. 10878 del 20 dicembre 2012 - di pari oggetto - da lei inviata a mezzo posta elettronica l'11 gennaio 2013, evidenziando che nel corso della riunione pubblica dello scorso 12 dicembre ho riferito che una bozza di lavoro del Piano dei Servizi e del Piano delle Regole, propedeutica alla fase di approntamento del Documento di Piano, era stata protocollata nel novembre 2011, come peraltro attestato dalla lettera che allego in copia.

Ho informato l'Assemblea che nel periodo successivo allo svolgimento della Conferenza di valutazione della VAS - avvenuta lunedì 14 gennaio - avrei completato la stesura del Piano dei Servizi e del Piano delle Regole, tenendo al riguardo presenti le indicazioni emerse in sede di Conferenza che possono, in qualche modo, incidere sulle scelte urbanistiche discendenti.

Ho nell'occasione anticipato che i due documenti, una volta approntati, saranno messi in rete sul sito del Comune almeno un mese prima dell'adozione del PGT e che comunque per l'esplicazione dei contenuti degli stessi si sarebbe indetta apposita ulteriore Assemblea pubblica.

Restando a disposizione per quanto ancora occorresse, invio i migliori saluti.

architetto Daniele Chiarolini

Allegato

ARCHITETTO DANIELE CHIAROLINI

Seriate,
21 novembre 2011

Egregio geom.
DARIO ONDEI
Responsabile dell'Ufficio Tecnico
del Comune di
24060 CAROBBIO DEGLI ANGELI BG

Oggetto: Piano di governo del territorio



In riferimento all'oggetto, in allegato trasmetto copia della seguente documentazione:

- *Quadro conoscitivo (bozza)*
 - all. QC/A.1 Componente territoriale e urbanistica: Sintesi dei dati statistici
 - tav. QC/A.9 Componente territoriale e urbanistica: Attuazione PRG vigente
 - tav. QC/A.12 Componente territoriale e urbanistica: Carta del paesaggio - sistemi e elementi del paesaggio antropizzato;
- *Piano dei servizi (bozza)*
 - tav. PS/2 Servizi ed attrezzature pubblici esistenti: planimetria
 - all. PS/3 Servizi ed attrezzature pubblici esistenti: schede
 - tav. PS/5 Tavola di disciplina delle aree
 - all. PS/6 Norme tecniche di attuazione;
- *Piano delle regole (bozza)*
 - tav. PR/2 Tavola di disciplina delle aree (n. 6 tavole)
 - tav. PR/4.1 Nuclei urbani di antica formazione: planimetria
 - all. PR/4.2 Centro storico di Carobbio degli Angeli - schede
 - all. PR/4.3 Centro storico di Santo Stefano - schede
 - all. PR/4.4 Centro storico di Cicola - schede
 - all. PR/4.5 Centro storico di Duria - schede
 - all. PR/5 Norme tecniche di attuazione;
- *Allegato A: Dimensionamento residenziale - Dotazione servizi.*

Restando a disposizione per quanto ancora occorresse, invio i migliori saluti.

architetto Daniele Chiarolini

Allegati



COPIA

WR

COMUNE DI CAROBBIO DEGLI ANGELI

Provincia di Bergamo

- UFFICIO TECNICO -

1075

Prot. n° /2012

Spett. li

GRUPPO CONSILIARE INSIEME PER CAMBIARE

del Comune di **CAROBBIO D.A. (BG)**

Consiglieri sig. Borali Vittorio, Ruggeri Teresa, Belotti Bruno,
Bonardi Sergio, Signori Mariangela

- c/o sede comunale -

e per con.

• **SINDACO** - Parsani Antonio - / **A.C.**

• **SEGRETARIO COMUNALE** - Turco dott. Guglielmo -
del Comune di **CAROBBIO D.A. (BG)**

- c/o sede comunale -

OGGETTO: richiesta copia documentazione.

IL RESPONSABILE DEL SETTORE / SERVIZIO

Ad evasione della richiesta a prot. n°10749 del 15.12.2012 relativa a quanto d'oggetto, richiamato proprio atto prot. n°10878 del 20.12.2012, è con questo atto nel trasmettere copia della comunicazione Sindacale prot. n°1003 del 29.01.2013.

Cordiali saluti.

Carobbio degli Angeli, 31 gennaio 2013

IL RESPONSABILE DEL SETTORE / SERVIZIO

Il Tecnico Comunale

(Dario geom. Ondei)



Comune di CAROBBIO DEGLI ANGELI
Prov. Bergamo

149
Io sottoscritto Massimo Comunale, dichiaro
di aver notificato in data odierna il presente
atto mediante consegna a mani di:

Borali Vittorio - *Stamp*
Carobbio degli Angeli II, 02/02/2013
Borali VA
IL MESSAGGERO COMUNALE





Allegato 24

COMUNE DI CAROBBIO DEGLI ANGELI

Provincia di Bergamo

- UFFICIO TECNICO -

10930
Prot.gen.n° /2012

Spett. li / Egr. sig.

Terna S.p.A. Rete Elettrica Nazionale

Via Beruto n°18
20143 MILANO

Italgen - Italcementi Group

Via Gabriele Camozzi n°124
24121 BERGAMO (BG)

Enel Distribuzione S.p.A. - Zona est di Bergamo

Via Lombardia n°7
24068 SERiate (BG)

e

• **SINDACO** - Parsani Antonio - / **A.C.**

• **ASSESSORE/ AI LL.PP.** - Signorelli Renzo e Toti
Manuel -

• **SEGRETARIO COMUNALE** - Turco dott. Guglielmo -

• **RESPONSABILE DEL SETTORE / SERVIZIO DI**

POLIZIA LOCALE - Zenoni Rodolfo -
del Comune di **CAROBBIO D.A. (BG)**

- c/o sede comunale -

e per con.

ASL Bergamo - Dip. di Trescore Balneario

- Poiatti dott. Gianbattista -

Via G. Mazzini, n°13
24069 TRESCORE BALNEARIO (BG)

ARPA Lombardia - Dip. di Bergamo

Via C. Maffei, n°4
24121 BERGAMO (BG)

OGGETTO: strade con interferenza d'elettrodotti sul territorio del Comune di Carobbio degli Angeli (BG) - messa in sicurezza.

IL RESPONSABILE DEL SETTORE/SERVIZIO

In relazione al confronto istruttorio con il competente Ufficio d'ASL Bergamo, sul Documento di Piano del PGT di questo Comune e in iter di Valutazione Ambientale Strategica, avvenuto presso quest'Ufficio in data odierna e per intervento del funzionario sig. Piatti dott. Gianbattista, conseguentemente alle indicazioni del medesimo per esperite verifiche sul territorio Comunale, ritiene necessario attivare le verifiche sul rispetto delle minime

distanze di sicurezza, nei punti d'interferenza tra gli elettrodotti di codeste aziende e le strade di questo Comune.

Ciò, con riferimento al dettato normativo principale e di cui alla Legge 22.02.2001, n°36 e s.m.i. recante la Legge quadro sulla protezione delle esposizioni a campi elettrici magnetici e elettromagnetici e al Decreto Legislativo 09.04.2008, n°81 recante la Attuazione dell'art. 1 della Legge 03.08.2007, n°123 in materia di tutela della salute e della sicurezza nei luoghi di lavoro - art. 83 Lavori in prossimità di parti attive / Allegato IX Valori delle tensioni nominali di esercizio delle macchine ed impianti elettrici -

L'ASL, ritiene, che in taluni punti d'interferenza sul territorio di questo Comune e per le tensioni d'esercizio rilevate, nella circostanza del transito su strada di mezzi pesanti e d'opera (quali ad esempio il mezzo compattatore dei RSA, i camion cassonati, grossi mezzi agricoli, etc.), il franco minimo di norma non sussista. Il caso più evidente, ma non è il solo, è l'interferenza dell'elettrodotto con la comunale via Rivarola, con la pancia dei cavi proprio sopra la via medesima e assai prossima.

Quindi e conseguentemente, richiede a codeste Aziende, tempestive verifiche sull'intero territorio Comunale, con relazione finale sui rilievi eseguiti e d'eventuali programmati interventi necessari per la messa in sicurezza di tali interferenze. Diversamente, siano fornite indicazioni su quanto di competenza di questo Comune, in ordine alla mera necessità d'apporti le limitazioni di transito dei veicoli e per elettrodotti esistenti, per pieno rispetto delle relative costituite servitù e d'ordinamento sopra emarginato.

L'Ufficio di Polizia Locale, abbia in ogni modo a provvedere tempestivamente, per l'apposizione della necessaria segnaletica stradale, ad avvertire del rischio derivante dalla prossimità degli elettrodotti nella via su indicata e in ogni altra che abbia a ritenere utile tale segnalazione, a tutela della pubblica incolumità e delle responsabilità sempre imputabili in danno all'Ente in caso di sinistri.

Carobbio degli Angeli, 21 dicembre 2012

Il Responsabile del Settore/Servizio Tecnico Manutentivo

Il Tecnico Comunale

(On. dei geom. Dario)



88

COMUNE DI CAROBBIO DEGLI ANGELI	
Provincia di BERGAMO	
- 9 GEN. 2013	
0279	
PROTOCOLLO GEN. N.
CAT.	CL. FASC.

Spett. le

COMUNE di

CAROBBIO DEGLI ANGELI (BG)

Piazza A. Locatelli n°1

**Oggetto: Osservazione al Documento di Piano del redigendo Piano di
Governo del territorio del Comune di Carobbio degli Angeli.**

I sottoscritti **Sig.ra GRENA ANGELA** (c.f. GRN NGL 64D50 A794C) nata a Bergamo il 10.04.1964, residente a Gorlago in via Torquato Tasso n°21, **GRENA CLAUDIO** (c.f. GRN CLD 55A29 B801T) nato a Carobbio degli Angeli il 29.01.1955, ivi residente in via Duria n°14, rispettivamente in qualità di proprietaria e usufruttuario degli immobili ubicati via Duria, di cui al mappale n°325 del Foglio n°2 della sezione censuaria di Santo Stefano degli Angeli, **invitano nuovamente** codesta Spett.le Amministrazione Comunale, per giuste esigenze, a prendere in considerazione quanto già richiesto con "Osservazione per l'avvio del procedimento atto alla formazione del Piano di governo del territorio (PGT)" del **20/11/2006** e con "Integrazione osservazione per l'avvio del procedimento atto alla formazione del Piano di governo del territorio (PGT)" del **04/06/2010**" in cui si premetteva:

_ che i Sig.ri GRENA ANGELA e GRENA CLAUDIO hanno provveduto a sanare i *"fabbricati accessori alla residenza"* edificati sul terreno sopra menzionato (mappale n°325) tramite richiesta ai sensi della L.R. 3

Handwritten initials or signature in the top right corner.

Novembre 2004 – n°31, completata l'istruttoria è stata emessa regolare Concessione in Sanatoria di Condono Edilizio registrata agli Uffici competenti del Comune di Carobbio degli Angeli al n°14.

_ che in data 01.08.2006 hanno presentato Denuncia di Inizio Attività Edilizia (e successive varianti) per procedere con la ristrutturazione dei locali accessori precedentemente sanati.

Viste le premesse ad oggi confermate e lo stato di fatto in cui si presenta l'immobile, documentato fotograficamente negli allegati, il Sig. GRENA CLAUDIO che vorrebbe trasferire la sua attuale residenza di via Duria n°14, con la presente

CHIEDE

che gli venga concesso il *cambio di destinazione d'uso degli attuali locali accessori in civile abitazione* con la possibilità di ampliare la superficie residenziale, attraverso la chiusura del porticato, il tutto nel rispetto del territorio, del contesto paesaggistico di riferimento (ambito pedecollinare) oltre che degli indici e prescrizioni di cui alla Legge Regionale 11.03.2005, n°12, quale nuova legge di governo del territorio, e di quali saranno le indicazioni contenute nel redigendo P.G.T.

Fiduciosi che quanto da noi richiesto venga benevolmente accolto, colgo l'occasione di porgere distinti saluti.

Carobbio degli Angeli, li 08 Gennaio 2013.

In fede

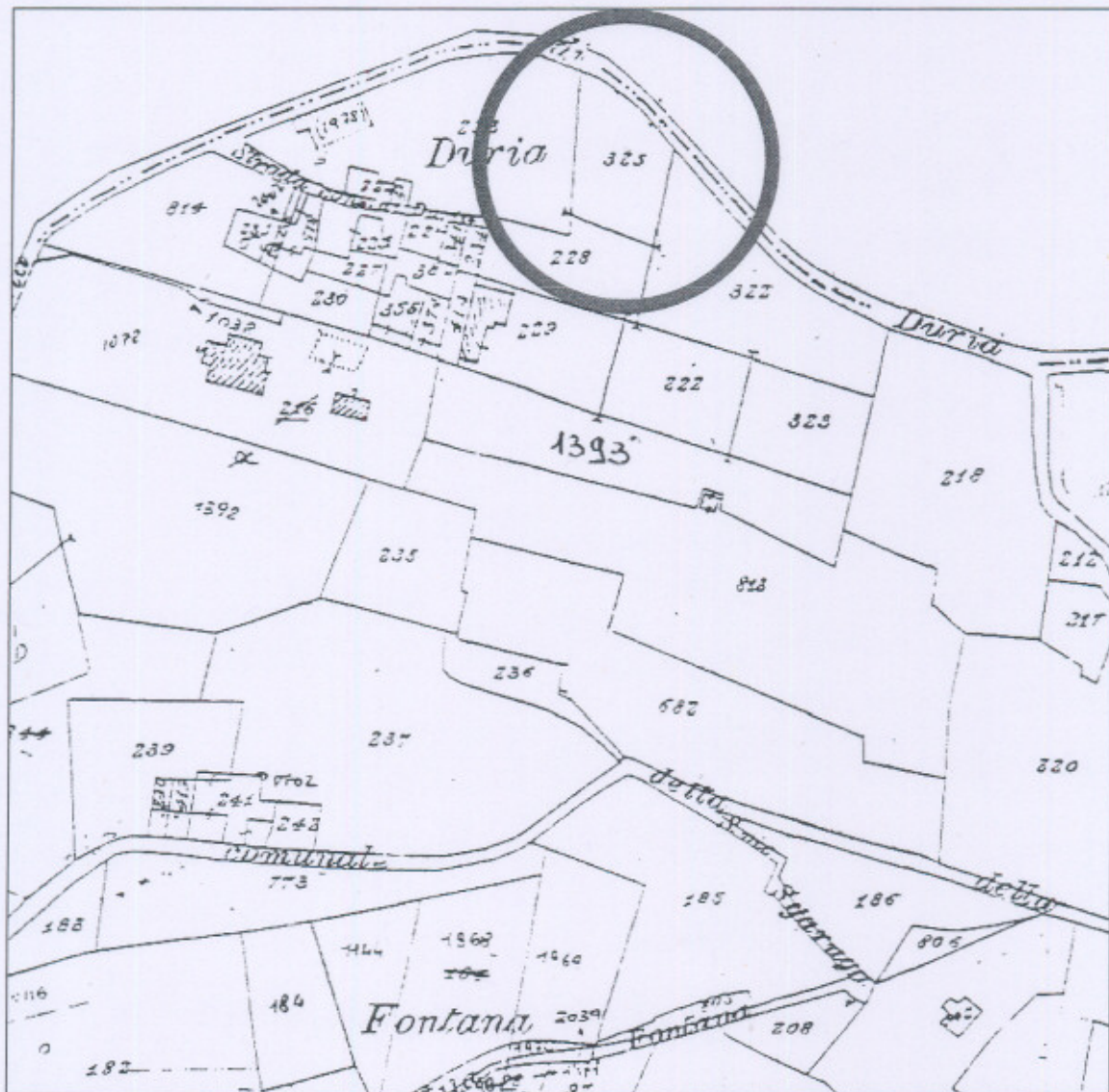
Handwritten signature of Giuseppe Stelvio.

Handwritten signature

Allegati:

- _ Estratto Mappa
- _ Aerofotogrammetrico
- _ Estratto di P.R.G.
- _ Documentazione fotografica

Handwritten initials in the top right corner.



ESTRATTO MAPPA
SCALA 1:2000

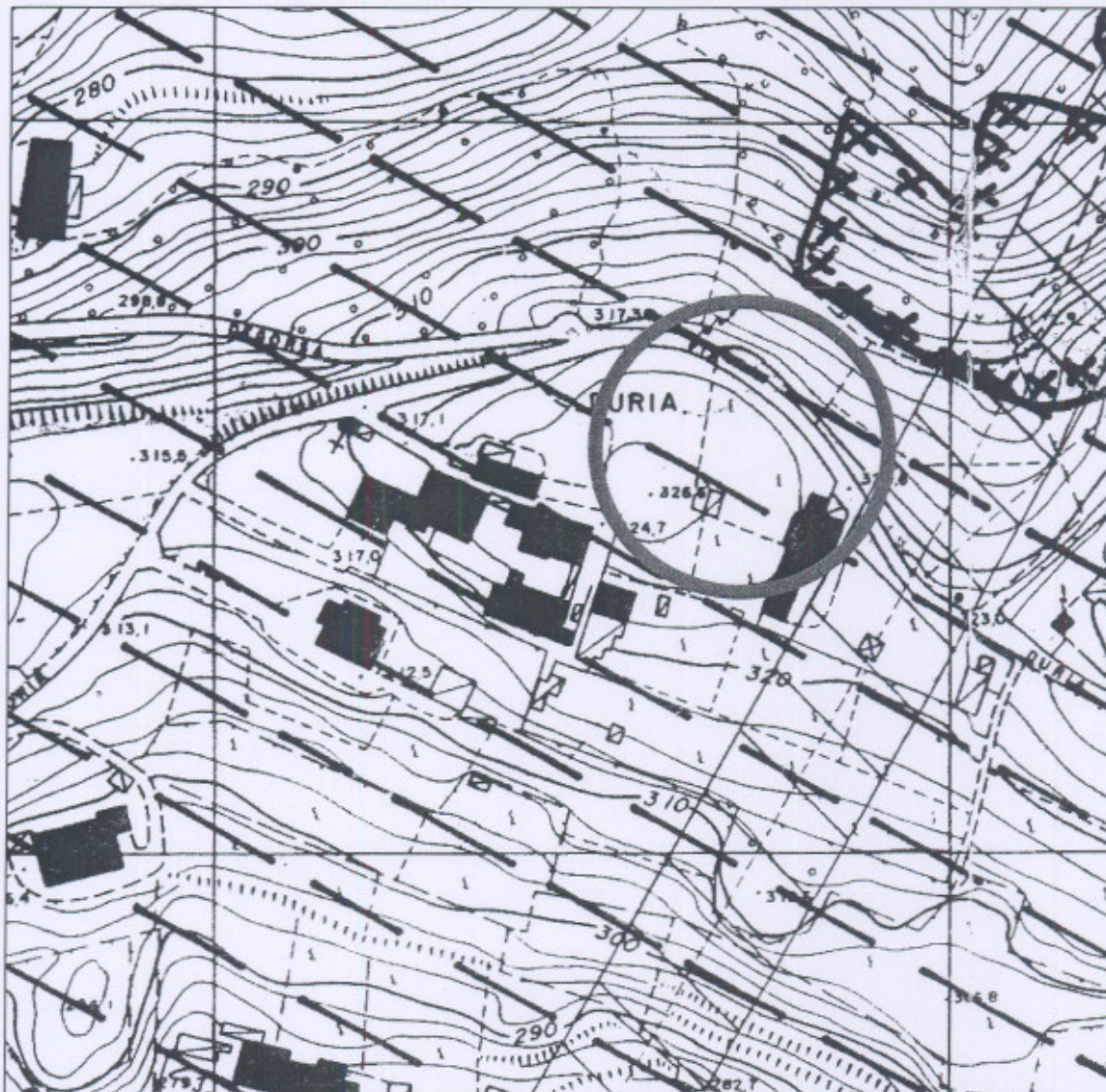
103

ESTRATTO DI MAPPA

gen. 2012
1:2000

	STUDIO TECNICO
geom. CECCARDI ALDO	
MONTELO via S. Pellico, 9/a - Tel. 035/687055	

Handwritten signature in red ink.



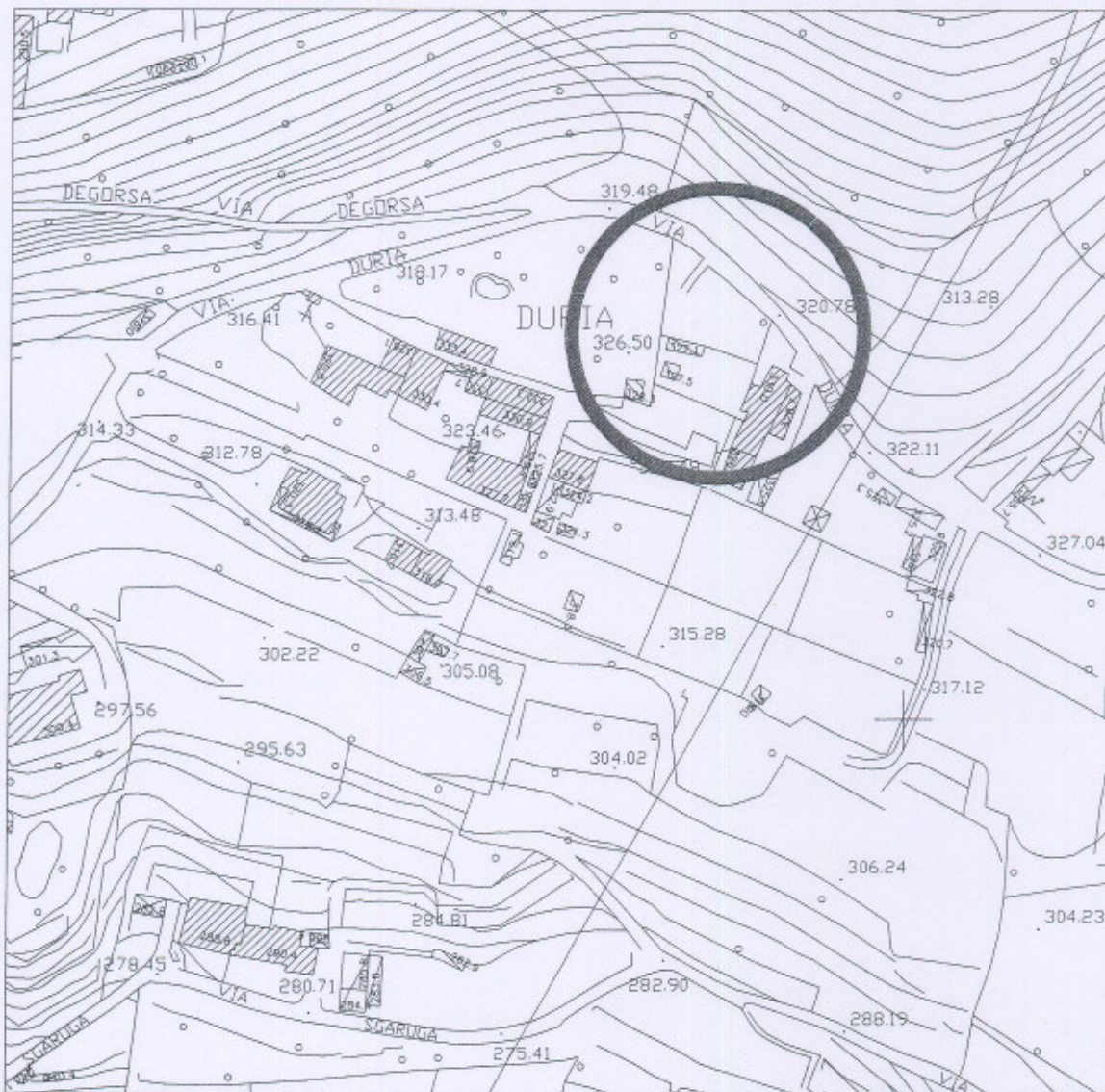
104

ESTRATTO DI PRG

gen. 2012
1:2000

 PROGETTAZIONI CIVILI ED INDUSTRIALI	STUDIO TECNICO geom. CECCARDI ALDO MONTELO via S. Felice, 9/a - Tel. 035/667055
--	--

Handwritten signature or initials



AoS

ESTRATTO DI AEROFOTOGRAMMETRICO

gen. 2012

1:2000



STUDIO TECNICO

geom. CECCARDI ALDO


MONTELO Via S. Pellico, 9/a - Tel. 035/687055

Handwritten initials or signature in the top right corner.



106

Handwritten marks, possibly initials or a signature, in the top right corner.



Veiss Alan
Via Budria e Oliveti n. 3
24060 Carobbio degli Angeli



ILL.MO
SIGNOR SINDACO
Del Comune di
Carobbio Degli Angeli

SPETT.
UFFICIO TECNICO
Del Comune di
Carobbio Degli Angeli

OGGETTO: PROCEDIMENTO RELATIVO ALLA VALUTAZIONE AMBIENTALE STRATEGICA (VAS) DEL DOCUMENTO DI PIANO DEL REDIGENDO PIANO DI GOVERNO DEL TERRITORIO

Il sottoscritto VEISS ALAN, nato a Verona il 20/09/1974 C. Fiscale VSS LNA 74P20 L781E e residente in Carobbio Degli Angeli Via Budria e Oliveti n. 3, in qualità di proprietario di un terreno sito in Carobbio Degli Angeli identificato catastalmente con il Fg. n. 2 cens. SS mappale 2096, premesso che:

- L'ufficio tecnico del Comune di Carobbio degli Angeli ha depositato in libera visione il Documento di Piano del redigendo Piano di Governo del Territorio, dando la possibilità ai cittadini di fare proposte e presentare suggerimenti;
- Il sottoscritto abita ormai da molti anni nel Comune di Carobbio degli Angeli, avendo radicato sul territorio dimora per la propria famiglia;
- il sottoscritto ha necessità di reperire nuovi spazi da adibire a residenza per motivi familiari in quanto attualmente residente in una struttura mobile e precaria;
- la moglie, invalida civile, non può spostarsi dal Comune di residenza, in quanto necessità di cure giornaliere;
- l'abitazione principale già esistente è occupata dalla madre del sottoscritto che, essendo vedova, vorrebbe vivere vicino ai propri figli;

- la zona in cui risiede, attualmente agricola, risulta comunque urbanizzata, e vicina ad un magazzino scoperto e ad altre abitazioni, per cui la realizzazione di una nuova piccola residenza non comporterebbe disagi a livello ambientale;

Tutto ciò premesso, il sottoscritto

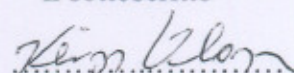
CHIEDE

che nel Redigendo Piano di Governo del Territorio sia inserita un'area edificabile all'interno della proprietà che possa permettere la realizzazione di un nuovo edificio della superficie pari ad almeno 80 mq. Non vi è per il sottoscritto nessun interesse economico o speculativo, se non la possibilità di poter trovare dimora fissa e continuare a vivere nel paese in cui ormai la propria famiglia è radicata da anni e convive serenamente con il resto della cittadinanza.

In attesa di Vs. favorevole riscontro distintamente saluta.

Carobbio degli Angeli, li 9 gennaio 2013

Il sottoscritto



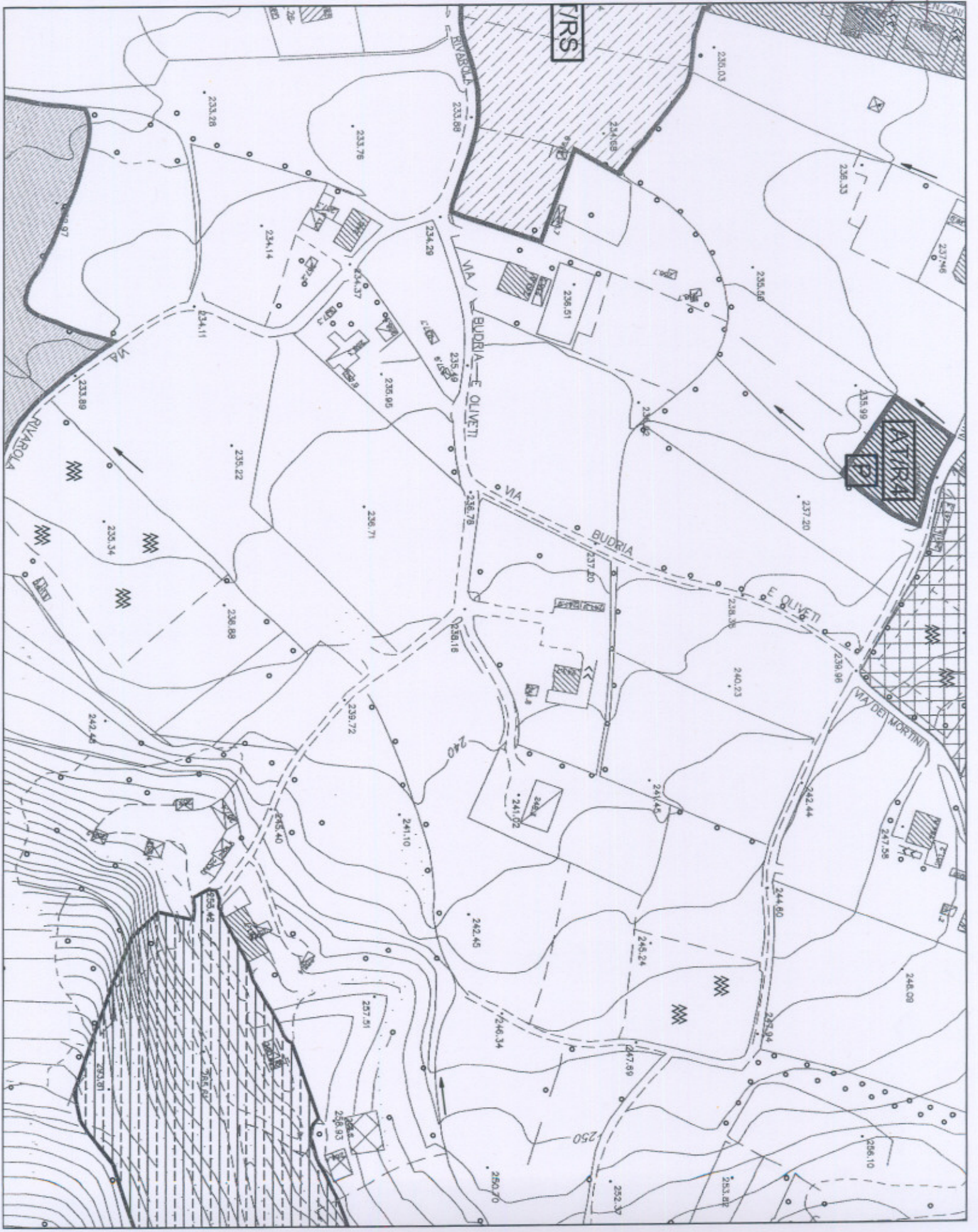
N.B. - ALLEGATI

1 - COPIA ESTRATTO VAS

2 - VISURA CATASTALE

3 - ESTRATTO MAPPA

Handwritten scribbles and a number '9' in the top right corner.



Handwritten initials 'CW' in the bottom right corner.

**Visura per soggetto
limitata ad un comune
Situazione degli atti informatizzati al 02/01/2013**

4. Immobili siti nel Comune di CAROBBIO DEGLI ANGELI sezione di S STEFANO DEGLI ANGELI(Codice B801B) - Catasto dei Terreni

N.	DATI IDENTIFICATIVI			DATI DI CLASSAMENTO						ALTRE INFORMAZIONI			
	Foglio	Particella	Sub	Porz	Qualità Classe		Superficie(m ²)		Deduz.	Reddito		Dati derivanti da	Dati ulteriori
							ha are ca			Dominicale	Agrario		
1	9	2096		-	SEMIN ARBOR	3	43	59		Euro 16,88	Euro 20,26	VARIAZIONE D'UFFICIO del 22/11/2011 n . 410 .1/2011 in atti dal 22/11/2011 (protocollo n . BG0541060)	Annotazione

Immobile 1: Annotazione: di immobile: particella interessata da immobile urbano non ancora regolarizzato ai sensi del dl 78/2010 - al momento della presentazione del tm dovrà assumere l'identificativo già utilizzato al ceu

Intestazione degli immobili indicati al n. 4

N.	DATI ANAGRAFICI	CODICE FISCALE	DIRITTI E ONERI REALI
1	VEISS Alan nato a VERONA il 20/09/1974	VSSLNA74P20L781E*	(1) Proprieta' per 1000/1000


Totale Generale: vani 17 m² 19 Rendita: Euro 1.134,30

Totale Generale: Superficie 43.59 Redditi: Dominicale Euro 16,88 Agrario Euro 20,26

Unità immobiliari n. 6

Tributi erariali: Euro 0,90

Visura telematica





N=5057100

E=1565300

M2

2-Gen-2013 16:47
 Prot. n. T135974/2013
 Scala originale: 1:2000
 Dimensione cornice: 534.000 x 378.000 metri

Comune: CAROBBIO DEGLI ANGELI/B
 Foglio: 902

1 Particella: 2097