



COMUNE DI CAROBBIO DEGLI ANGELI

Provincia di Bergamo

- UFFICIO TECNICO -

Prot. n°2725/2013 del 27 marzo 2013

VALUTAZIONE AMBIENTALE STRATEGICA (VAS) DEL DOCUMENTO DI PIANO (DdP) DEL REDIGENDO PIANO DI GOVERNO DEL TERRITORIO (PGT) DEL COMUNE DI CAROBBIO DEGLI ANGELI (BG)

(art. 4 Legge Regionale 11 marzo 2005, n°12 e s.m.i.)

Verbale di 2^a conferenza tenutasi il 14 gennaio 2013

Premesso che:

1. *la L.R. 11.03.2005, n°12 e s.m.i. quale Legge di Governo del Territorio lombardo (da qui in poi per brevità: L.R. n°12/2005), unitamente ad altro, dispone in particolare che: " (...) ... **Art. 4. (Valutazione ambientale dei piani) - 1.** Al fine di promuovere lo sviluppo sostenibile ed assicurare un elevato livello di protezione dell'ambiente, la Regione e gli enti locali, nell'ambito dei procedimenti di elaborazione ed approvazione dei piani e programmi di cui alla direttiva 2001/42/CEE del Parlamento europeo e del Consiglio del 27 giugno 2001 concernente la valutazione degli effetti di determinati piani e programmi sull'ambiente e successivi atti attuativi, provvedono alla valutazione ambientale degli effetti derivanti dall'attuazione dei predetti piani e programmi. ... **2.** Sono sottoposti alla valutazione di cui al comma 1 il piano territoriale regionale, i piani territoriali regionali d'area e i piani territoriali di coordinamento provinciali, il documento di piano di cui all'articolo 8, nonché le varianti agli stessi. La valutazione ambientale di cui al presente articolo è effettuata durante la fase preparatoria del piano o del programma ed anteriormente alla sua adozione o all'avvio della relativa procedura di approvazione. **2-bis.** ... **2-ter.** Nella VAS del documento di piano, per ciascuno degli ambiti di trasformazione individuati nello stesso, previa analisi degli effetti sull'ambiente, è definito l'assoggettamento o meno ad ulteriori valutazioni in sede di piano attuativo. Nei casi in cui lo strumento attuativo del piano di governo del territorio (PGT) comporti variante, la VAS e la verifica di assoggettabilità sono comunque limitate agli aspetti che non sono già stati oggetto di valutazione. **2-quater.** ... **3.** Per i piani di cui al comma 2, la valutazione evidenzia la congruità delle scelte rispetto agli obiettivi di sostenibilità del piano e le possibili sinergie con gli altri strumenti di pianificazione e programmazione; individua le alternative assunte nella elaborazione del piano o programma, gli impatti potenziali, nonché le misure di mitigazione o di compensazione, anche agroambientali, che devono essere recepite nel piano stesso. **3-bis.** Le funzioni amministrative relative alla valutazione ambientale di piani e programmi sono esercitate dall'ente cui compete l'adozione o anche l'approvazione del piano o programma. **3-ter.** L'autorità competente per la Valutazione Ambientale Strategica (VAS), individuata prioritariamente all'interno dell'ente di cui al comma 3 bis, deve possedere i seguenti requisiti: a) separazione rispetto all'autorità procedente; b) adeguato grado di autonomia; c) competenza in materia di tutela, protezione e valorizzazione ambientale e di sviluppo sostenibile. **3-quater.** L'autorità competente per la VAS: a) emette il provvedimento di verifica sull'assoggettabilità delle proposte di piano o programma alla VAS, sentita l'autorità procedente; b) collabora con il proponente al fine di definire le forme e i soggetti della consultazione pubblica, nonché l'impostazione ed i contenuti del rapporto ambientale e le modalità di monitoraggio; c) esprime il parere motivato sulla proposta di piano o programma e sul rapporto ambientale, nonché sull'adeguatezza del piano di monitoraggio, in collaborazione con l'autorità procedente; d)*

collabora con l'autorità procedente nell'effettuare il monitoraggio. 3-quinquies. ... 3-sexies. ... 4. ... 4-bis. ... 4-ter. ... (...);

2. tale legge, dispone altresì e in via transitoria all'art. 25, che: " (...) ... Gli strumenti urbanistici comunali vigenti conservano efficacia fino all'approvazione del PGT e comunque non oltre la data del 31 dicembre 2012 ... (...)", e quindi, per termine spirato, fatte salve le eccezioni apportate con l'art. 4 della L.R. 24.12.2012, n°21 quale ultima m. e i. stesso articolo; ne consegue, che questo Comune ad oggi, è privo di Piano Regolatore Generale (da qui in poi per brevità: PRG) e non è dotato, del Piano di Governo del Territorio (da qui in poi per brevità: PGT);
3. con Deliberazione della Giunta Comunale (da qui in poi per brevità: D.G.C.) n°125/2006, v'è stata la " (...) ... approvazione avviso d'avvio del procedimento relativo alla redazione degli atti del Piano di Governo del Territorio (P.G.T.), ai sensi dell'art. 13 della L.R. 11.03.2005, n°12 ... (...)", ed al successivo avviso posto in pubblicazione con prot. n°7416 del 12.10.2006, all'albo pretorio, per manifesti affissi sull'intero territorio e per inserzione su quotidiano a diffusione locale L'Eco di Bergamo; con tale provvedimento veniva nel contempo demandato al responsabile di questo Settore Tecnico - Manutentivo (da qui in poi per brevità: Settore) di attuare quanto previsto nell'avviso;
4. conformemente ai disposti di cui al 2°c. art. 13 della L.R. n°12/2005, nel termine del predetto avviso e oltre, venivano raccolte da questo Settore n°116 istanze di suggerimento / proposta ai fini della determinazione delle scelte di governo del territorio di questo Comune; si aggiungeva poi la 117^a istanza di suggerimento e/o proposta, passata al Settore brevi mano dal Sindaco - Parsani Antonio - in data 17 gennaio 2012;
5. su direttive dell'Amministrazione Comunale (di seguito per brevità: A.C.) e di cui alle D.G.C. n°170/2006, n°07/2007 e n°28/2007, è con determinazione n°0069 RG - n°23 del 07.05.2007 recante ad oggetto la " (...) ... Redazione del Piano di governo del Territorio - PGT - Legge Regionale 11.03.2005 n°12 e s.m.i. - Incarico e impegno di spesa ... (...)", che veniva affidato al costituitosi gruppo di progettazione multidisciplinare (da qui in poi per brevità: estensore/i), composto dai sig.ri Chiarolini dott. arch. Daniele, Rivellini dott. nat. Gianbattista, Vegini dott. agr. Maurizio, D'Adda p.a. Stefano e Trovenzi dott. geol. Claudio, l'incarico professionale per la redazione del PGT di questo Comune;
6. è poi con elaborati di PGT a firma dei suddetti estensori e posti in atti principalmente nel novembre 2007, il 26.02.2008 prot. n°1636, il 24.11.2010 a prot. n°9621, il 27.10.2011 prot. n°9310 e il 24.11.2011 prot. n°10269, che d'intesa con quest'A.C. veniva definita infine la bozza del PGT di questo Comune e di cui al preliminare documento di scoping posto a prot. n°9310 del 27.10.2011 e introduttivo all'avvio della procedura di Valutazione Ambientale Strategica (da qui in poi per brevità: VAS) del suo Documento di Piano (da qui in poi per brevità: DdP), conformemente ai disposti all'art. 4 della L.R. n°12/2005;
7. questo Comune, era dotato di PRG d'origine approvato per effetto ed efficacia della D.G.R. n°2903 del 30.03.1976 e di cui poi e in particolare, in tempo più recente, v'è rimando alla " (...) ... VARIANTE GENERALE AL PRG in revisione del vigente ... (...)" approvata con Delibera Giunta Regionale (da qui in poi per brevità: D.G.R.) n°17510 del 01.08.1996, così come modificata in variante con la " (...) ... VARIANTE "A" AL PIANO REGOLATORE GENERALE ... (...)" approvata con D.G.R. n°16115 del 23.01.2004, con la " (...) ... VARIANTE PARZIALE "C" AL PIANO REGOLATORE GENERALE ... (...)" approvata con D.G.R. n°17786 del 04.06.2004, e, con altre diverse varianti minori e localizzate in applicazione delle procedure semplificate previste dalla L.R. n°23/97, nonché d'ultima, riassuntiva " (...) ... VARIANTE PARZIALE "B" AL PRG ... (...)", adottata ed approvata in seconda adozione dal Consiglio Comunale (da qui in poi per brevità: c.c.), rispettivamente con atti n°43 del 18.12.2003 e n°22 del 27.04.2004, approvata definitivamente con atto del C.C. n°42 del 21.10.2005 ed efficace a termini di legge;
8. con D.G.C. n°89/2011, veniva dato " (...) ... Avvio alla procedura di valutazione ambientale strategica (VAS) del documento di piano (DdP) del redigendo piano di governo del territorio (PGT) del Comune di Carobbio degli Angeli (BG) - art. 4 della Legge Regionale 11.03.2005,

n°12 ... (...) ”, individuando altresì e come da proprio ordinamento, il soggetto proponente nella persona del Sindaco sig. Parsani Antonio, l'autorità competente nella figura dell'Assessore all'ecologia sig. Signorelli geom. Renzo e l'autorità procedente nella figura del responsabile del Settore Tecnico - Manutentivo sig. Ondei geom. Dario, nonché identificati i soggetti competenti in materia ambientale, gli enti territorialmente interessati, gli altri enti/autorità/aziende con specifiche competenze e funzionalmente interessati e il pubblico eventualmente interessato, da invitare alla conferenza di VAS;

9. con avviso di questo Settore prot. n°0855 del 25.01.2012 veniva reso noto, che con D.G.C. n°89/2011 il Comune di Carobbio degli Angeli, ha inteso avviare il procedimento di VAS del DdP del redigendo PGT; tale avviso ha trovato pubblicazione, all'Albo Pretorio Comunale dal 27.01.2012 al 25.02.2012 con cron. n°76/2012, in evidenza sul sito Web di questo Comune, su quotidiano a diffusione locale L'Eco di Bergamo in data 01.02.2012 e con manifesti affissi sul territorio;
10. con altro avviso di questo Settore prot. n°0857/2012 del 25.01.2012 veniva reso noto, d'indizione della 1^a conferenza di VAS del DdP del redigendo PGT e comunicato del deposito della documentazione relativa alla conferenza, reperibile agli indirizzi internet: www.comune.carobbio.bg.it e www.cartografia.regione.lombardia.it/sivas ; veniva altresì reso noto che chiunque fosse interessato poteva partecipare alla conferenza, con possibilità di trasmettere eventuali contributi, informazioni e richieste, anche tramite l'indirizzo e-mail: uff.tecnico.1@comune.carobbio.bg.it ; tale avviso ha trovato pubblicazione, all'albo pretorio comunale dal 27.01.2012 al 25.02.2012 con cron. n°77/2012, in evidenza sul sito Web di questo Comune e con manifesti affissi sul territorio;
11. mediante sistema informativo regionale all'indirizzo web: www.cartografia.regione.lombardia.it/sivas venivano inserite le richieste indicazioni e/o informazione di cui al qui presente procedimento di VAS del DdP del redigendo PGT per 1^a indetta conferenza, conformemente alle prescrizioni regionali a tal proposito e sostitutive di pubblicizzazione sul Bollettino Ufficiale della Regione Lombardia (da qui in poi per brevità: BURL);
12. all'albo pretorio comunale, in evidenza sul sito Web di questo Comune e sull'apposito sistema informativo regionale, unitamente agli avvisi di avvio del procedimento di VAS e d'indizione della 1^a conferenza di cui al presente verbale, hanno trovato pubblicazione i provvedimenti istruttori, nonché il documento di scoping e gli elaborati di PGT ricognitori del territorio di questo Comune;
13. con lettera di questo Settore prot. n°0858 del 25.01.2012, venivano invitati alla 1^a Conferenza di VAS del DdP del PGT indetta per il 25.02.2012 - ore 09:30 -, i soggetti competenti in materia ambientale, gli enti territorialmente interessati, gli altri enti/autorità/aziende con specifiche competenze e funzionalmente interessati e il pubblico individuato, soggetti tutti all'elencazione in D.G.C. n°89/2011;
14. di tale conferenza, veniva redatto proprio verbale chiuso il 07.03.2012 e posto a prot. n°2304 stesso giorno, poi affisso all'albo pretorio comunale dal 12.03.2012 fino a revoca con cron. n°128/2012, inserito nell'apposito sistema informativo regionale e collocato nell'apposito spazio PGT in home page del sito internet di questo Comune; il verbale veniva altresì messo a disposizione dei soggetti competenti in materia ambientale, degli enti territorialmente interessati, degli altri enti/autorità/aziende con specifiche competenze e funzionalmente interessati e il pubblico individuato, soggetti tutti all'elencazione in D.G.C. n°89/2011 e di cui, alla comunicazione di questo Settore prot. n°2584 del 17.03.2012;
15. successivamente a tale verbale e sempre in relazione alla procedura di VAS, i seguenti Enti e/o soggetti, hanno fatto pervenire a questo Settore proprie indicazioni e/o pareri, che allegati al presente verbale ne costituiscono parte integrante e sostanziale:
 - l'Autorità di Bacino del Fiume Po - Parma con loro atto prot. n°2732/51/AP del 23.04.2012, in atti del Comune a prot. n°3837 del 26.04.2012 - **Allegato I del presente verbale** ;

- l'ENAC – Ente Nazionale per l'Aviazione Civile con loro atto prot. n°0077016/IOP del 15.06.2012, in atti del Comune a prot. n°5743 del 21.06.2012 - **Allegato 2 del presente verbale** - ;
- il Sindaco di questo Comune, con suo atto prot. n°8285/2012 del 22.09.2012 - **Allegato 3 del presente verbale** - ;
16. è poi con definiti elaborati di PGT a firma degli estensori e posti in atti del Comune solo il 24.10.2012 - **Allegato 4 del presente verbale** -, riguardanti il quadro conoscitivo, la componente agronomica e ambientale, la componente naturalistica, la componente geologica, il documento di piano, il rapporto ambientale e la sua sintesi non tecnica, che veniva riattivato il procedimento per la chiusura della procedura di VAS e poi per l'adozione e approvazione del PGT; ne segue disposizione sindacale a questo Settore prot. n°9355 del 26.10.2012 - **Allegato 5 del presente verbale** -, con notificato riscontro del Settore prot. n°9505 del 31.10.2012 - **Allegato 6 del presente verbale** -;
17. con avviso di questo Settore prot. n°9653/2012 del 06.11.2012 veniva reso noto d'indizione della 2^a conferenza di VAS del DdP del redigendo PGT e comunicato del deposito della documentazione relativa alla conferenza, reperibile agli indirizzi internet: www.comune.carobbio.bg.it e www.cartografia.regione.lombardia.it/sivas ; veniva altresì reso noto, che chiunque fosse interessato poteva partecipare alla conferenza, con possibilità di presentare suggerimenti e proposte entro 60 giorni dalla sua pubblicazione, ovvero entro il 12.01.2013 e per contributi, informazioni e richieste comunicabili anche tramite l'indirizzo e-mail e pec di questo Settore; tale avviso ha trovato pubblicazione, all'albo pretorio comunale dal 13.11.2012 al 13.01.2013 con cron. n°669/2012, in evidenza sul sito Web di questo Comune e con manifesti affissi sul territorio;
18. mediante sistema informativo regionale all'indirizzo web: www.cartografia.regione.lombardia.it/sivas venivano inserite le richieste indicazioni e/o informazione di cui al qui presente procedimento di VAS del DdP del redigendo PGT per 2^a indetta conferenza, conformemente alle prescrizioni regionali a tal proposito e sostitutive di pubblicizzazione sul BURL;
19. all'albo pretorio comunale, in evidenza sul sito Web di questo Comune e sull'apposito sistema informativo regionale, unitamente all'avviso d'indizione della 2^a conferenza di VAS e di cui al presente verbale, hanno trovato pubblicazione, gli atti diversi, il quadro conoscitivo, il documento di piano, il rapporto ambientale e la sua sintesi non tecnica, quali atti costitutivi il redigendo PGT di questo Comune;
20. con lettera di questo Settore prot. n°9654 del 06.11.2012, venivano nuovamente invitati alla 2^a Conferenza di VAS del DdP del PGT indetta per il 14.01.2013 - ore 09:30 -, i soggetti competenti in materia ambientale, gli enti territorialmente interessati, gli altri enti/autorità/aziende con specifiche competenze e funzionalmente interessati e il pubblico individuato, soggetti tutti all'elencazione in D.G.C. n°89/2011; invito, altresì pubblicato all'albo pretorio comunale dal 13.11.2012 al 13.01.2013 con cron. n°670/2012;
21. con lettera di questo Settore prot. n°9838 del 13.11.2012 - **allegato 7 del presente verbale** -, con l'invio di copia della tavola del DdP, veniva richiesto in particolare al gestore del ciclo idrico integrato d'ambito provinciale e di questo Comune, società UNIACQUE S.p.A. : “ (...) ... una dichiarazione relativa alla rispondenza di tali previsioni con la potenzialità della rete acquedottistica e di depurazione. Sia verificata altresì la previsione di trasformazione d'ambiti attigui al pozzo Scurizzi, in uso per l'attingimento d'acqua destinata al consumo umano sul territorio. ... (...) ”; dichiarazione ad oggi non ancora pervenuta;
22. con lettera di questo Settore prot. n°10352 del 01 dicembre 2012, per le approvazioni di competenza, veniva inviato ai competenti Uffici della Regione Lombardia – Giunta Regionale – Presidenza – Sede Territoriale di Bergamo - **allegato 8 del presente verbale** - e del Consorzio di Bonifica della Media Pianura Bergamasca - **allegato 9 del presente verbale** -, il

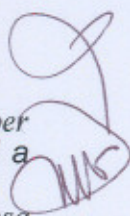
tutto ciò premesso,

in data 14 - quattordici - 01 - gennaio - 2013 - duemilatredici -, presso la sede Comunale - sala consiliare - sono assenti/presenti alla convocata 2^a conferenza di VAS del DdP del PGT di questo Comune i soggetti risultanti dal prospetto allegato al presente verbale, quale parte integrante e sostanziale, individuato per **- allegato 10 del presente verbale -**.

I sotto elencati enti/organi e/o soggetti interessati, entro la conferenza di cui al presente verbale, si sono inseriti nella procedura di VAS, per azioni, istanze, note e/o pareri, che allegati al presente verbale ne costituiscono parte integrante e sostanziale:

- il Consorzio di Bonifica della Media Pianura Bergamasca, con atto recante ad oggetto la "mappatura delle pericolosità di alluvione" loro prot. n°1172 del 13.11.2012, ad interessare il territorio comunale e in atti a prot. n°9879 del 14.11.2012 **- allegato 11 del presente verbale -**;
- il Gruppo Consiliare Insieme per Cambiare, con atto recante ad oggetto la "richiesta accesso agli atti per PGT" loro data del 19.11.2012, in atti del Comune a prot. n°10008 del 20.11.2012 **- allegato 12 del presente verbale -** (istanza evasa dal Settore per ricevimento del 20.11.2012 e del 07.12.2012);
- la Regione Lombardia – ASL Bergamo – Direzione Generale, con atto recante ad oggetto il "Seminario dal Titolo: Presentazione "linee guida risanamenti radon" ed esiti mappatura 2009 – 2010" loro prot. n°U133770/III.7 del 08.11.2012, in atti del Comune a prot. n°10054 del 20.11.2012 **- allegato 13 del presente verbale -**;
- l'estensore Chiarolini dott. arch. Daniele, con atto recante ad oggetto la "mappatura della pericolosità di alluvione" sua data del 22.11.2013, in atti del Comune a prot. n°10163 del 23.11.2012 **- allegato 14 del presente verbale -**;
- il Gruppo Consiliare Insieme per Cambiare, con atto recante ad oggetto la "richiesta chiarimenti su VAS" loro data del 02.12.2012, in atti del Comune a prot. n°10359 del 03.12.2012 **- allegato 15 del presente verbale -**;
- il Gruppo Consiliare Insieme per Cambiare, con atto recante ad oggetto l' "invito a riunione pubblica" loro data del 07.12.2012, in atti del Comune a prot. n°10361 del 03.12.2012 **- allegato 16 del presente verbale -** (invito poi seguito dalla richiesta del Settore per l'autorizzazione a partecipare con atto del 03.12.2013 e di cui poi a relativa negativa disposizione sindacale prot. n°10578/2012 del 11.12.2012 - di seguito all'allegato 16 del presente verbale -);
- il Settore Tecnico di questo Comune (Responsabile Ondei geom. Dario), con suo atto recante ad oggetto "richiesta di chiarimenti su VAS" sua data 12.12.2012 rif.prot.gen.n°10359/2012 **- allegato 17 del presente verbale -**;
- il Sindaco di questo Comune (Parsani Antonio), con suo atto recante ad oggetto "piano di governo del territorio (P.G.T.): assemblea pubblica" prot. n°10442/2012 del 05.12.2012 **- allegato 18 del presente verbale -** (segue riscontro del Settore per nota del 05.12.2012 rif.prot.gen.n°10442/2012 e in ogni modo avviso e indizione assemblea pubblica tenutasi il 12.12.2012 - di seguito all'allegato 18 del presente verbale -);
- l'Immobiliare ARPE S.r.l. e il sig. Aresi Arnaldo, con loro istanza recante ad oggetto il "procedimento relativo alla valutazione ambientale strategica VAS del documento di piano del redigendo Piano di Governo del Territorio (P.G.T.)" in data del 05.12.2012 e in atti a prot. n°10497 del 06.12.2012 **- allegato 19 del presente verbale -**;
- il Gruppo Consiliare Insieme per Cambiare, con atto recante ad oggetto "richiesta di chiarimenti su atti tecnici (anticipata via fax) a risposta verbale" loro data del 10.12.2012, in atti del Comune a prot. n°10639 del 12.12.2012 **- allegato 20 del presente verbale -** (istanza evasa dal Settore per colloqui telefonico del 12.12.2012);
- l'estensore Chiarolini dott. arch. Daniele, con atto recante ad oggetto "richiesta chiarimenti VAS" sua data del 14.12.2012, in atti del Comune a prot. n°10728 del 15 e 17.12.2012 **- allegato 21 del presente verbale -**;
- il sig. Borali Domenico con sua istanza recante ad oggetto il "osservazioni alla VAS del 14.01.2013 (seconda conferenza) del redigendo PGT" in data del 15.12.2012 e in atti a prot. n°10740 del 15.12.2012 **- allegato 22 del presente verbale -**;

- 9
- MS
- il Gruppo Consiliare Insieme per Cambiare, con atto recante ad oggetto "richiesta copia documentazione" loro data del 15.12.2012, in atti del Comune a prot. n°10749 del 15.12.2012 - **allegato 23 del presente verbale** - (richiesta poi seguita: dalla richiesta del Settore all'A.C. per reperimento degli atti indicati con atto prot. n°10878/2012 del 20.12.2012; da nota sindacale prot. n°1003/2013 del 29.01.2013; dalla nota del Settore a Gruppo Consiliare d'evasione della richiesta per atto prot. n°1075/2013 del 31.01.2013 - di seguito all'allegato 23 del presente verbale -);
 - il Settore Tecnico di questo Comune (Responsabile Ondei geom. Dario), con suo atto recante ad oggetto "strade con interferenza d'elettrodotti sul territorio del Comune di Carobbio degli Angeli (BG) - messa in sicurezza" sua data 21.12.2012 prot. n°10930 - **allegato 24 del presente verbale** -;
 - i sigg. ri Grena Angela e Grena Claudio, con loro istanza recante ad oggetto "osservazioni al documento di piano del redigendo piano di governo del territorio del Comune di Carobbio degli Angeli" in data del 08.01.2013 e in atti a prot. n°0279 del 09.01.2013 - **allegato 25 del presente verbale** -;
 - il sig. Veiss Alan, con sua istanza recante ad oggetto il "procedimento relativo alla valutazione ambientale strategica (VAS) del documento di piano del redigendo piano di governo del territorio" in data del 09.01.2013 e in atti a prot. n°0303 del 10.01.2013 - **allegato 26 del presente verbale** -;
 - il sig. Franchini geom. Angelo, con sua istanza recante ad oggetto il "piano del governo del territorio - Suggerimenti / considerazioni per la prop. Querida S.r.l." in data del 07.01.2013 e in atti a prot. n°0315 del 10.01.2013 - **allegato 27 del presente verbale** -;
 - il sig. Bertoli Marco Giulio, con sua istanza recante ad oggetto "osservazione al documento di piano del redigendo piano di governo del territorio del Comune di Carobbio degli Angeli" in data del 09.01.2013 e in atti a prot. n°0366 del 11.01.2013 - **allegato 28 del presente verbale** -;
 - l'Azienda Agricola Mioorto s.s. , con sua istanza recante ad oggetto "osservazione al documento di piano del redigendo piano di governo del territorio del Comune di Carobbio degli Angeli" in data del 09.01.2013 e in atti a prot. n°0367 del 11.01.2013 - **allegato 29 del presente verbale** -;
 - i sigg. ri Ruggeri Angelo, Ruggeri Giovanni Battista, Ruggeri Giuseppe, Ruggeri Graziella, Berzi Gian Paolo, con loro istanza recante ad oggetto "osservazione al documento di piano del redigendo piano di governo del territorio del Comune di Carobbio degli Angeli" in data del 09.01.2013 e in atti a prot. n°0368 del 11.01.2013 - **allegato 30 del presente verbale** -;
 - il sig. Brignoli Lorenzo, con sua istanza recante ad oggetto "osservazione al documento di piano del redigendo piano di governo del territorio del Comune di Carobbio degli Angeli" in data del 10.01.2013 e in atti a prot. n°0369 del 11.01.2013 - **allegato 31 del presente verbale** -;
 - la sig.ra Ruggeri Giuseppina Maria, con sua istanza recante ad oggetto "osservazione al documento di piano del redigendo piano di governo del territorio del Comune di Carobbio degli Angeli" in data del 10.01.2013 e in atti a prot. n°0370 del 11.01.2013 - **allegato 32 del presente verbale** -;
 - la società CMB Costruzioni S.r.l. , con sua istanza recante ad oggetto "osservazione al documento di piano del redigendo piano di governo del territorio del Comune di Carobbio degli Angeli" in data del 09.01.2013 e in atti a prot. n°0371 del 11.01.2013 - **allegato 33 del presente verbale** -;
 - la società Immobiliare Podere Montebello S.p.A. , con sua istanza recante ad oggetto "osservazione al documento di piano del redigendo piano di governo del territorio del Comune di Carobbio degli Angeli" in data del 09.01.2013 e in atti a prot. n°0372 del 11.01.2013 - **allegato 34 del presente verbale** -;
 - il sig. Bentoglio Giuseppe , con sua istanza recante ad oggetto "osservazione valutazione ambientale strategica (VAS)" in data del 09.01.2013 e in atti a prot. n°0373 del 11.01.2013 - **allegato 35 del presente verbale** -;
 - le sigg. re Madaschi Giuseppina, Madaschi Maria Angela, Madaschi Maria Luisa, Madaschi Annamaria , con loro istanza recante ad oggetto "procedimento relativo alla VAS del documento di piano del redigendo PGT" in data del 11.01.2013 e in atti a prot. n°0374 del 11.01.2013 - **allegato 36 del presente verbale** -;
 - la Provincia di Bergamo - Settore Ambiente - Servizio Ambiente, con sua nota recante ad oggetto "VAS del PGT del Comune di Carobbio degli Angeli: contributi e osservazioni" in data del --- prot. n°---09-03/AN e in atti a prot. n°0404 del 11.01.2013 - **allegato 37 del presente verbale** -;

- 
- il sig. Magri Giovanni, con sua istanza recante ad oggetto "osservazione al PGT per cambio di destinazione di parte dell'area di proprietà" in data del 09.01.2013 e in atti a prot. n°0422 del 12.01.2013 - **allegato 38 del presente verbale** -;
 - il Ministero dell'Interno – Dipartimento dei vigili del fuoco, del soccorso pubblico e della difesa civile – Comando provinciale vigili del fuoco di Bergamo – Ufficio prevenzione incendi, con sua nota recante ad oggetto "conferenza di servizi del 14.1.13 relativa al progetto VAS del PGT" in data del 14.01.2013 prot. n°481 e in atti a prot. n°0444 del 14.01.2013 - **allegato 39 del presente verbale** -;
 - il Comune di Gorlago – Settore Territorio e Ambiente, con sua nota recante ad oggetto "osservazioni in merito alla Valutazione Ambientale Strategica (VAS) del documento di piano del redigendo Piano di Governo del Territorio (PGT)" in data del 27.12.2013 prot. n°12 e in atti a prot. n°0456 del 14.01.2013 - **allegato 40 del presente verbale** -.

L'invitata Regione Lombardia – ASL Bergamo – Direzione del dipartimento di prevenzione medico, interviene alla conferenza con la presenza del dirigente medico dott. Piatti Gian Battista e di cui all'atto di delega loro prot. n°UO139281/III.7.80 del 21.11.2012, in atti del Comune a prot. n°0455 del 14.01.2013 - **allegato 41 del presente verbale** -;

Sono presenti e partecipanti alla conferenza, gli estensori sig.ri Chiarolini dott. arch. Daniele, Rivellini dott. nat. Gianbattista, D'Adda dott. p.a. Stefano e Trovenzi dott. geol. Claudio, e, il soggetto proponente nella persona del Sindaco sig. Parsani Antonio che presiede la seduta, l'autorità competente nella figura dell'Assessore all'ecologia sig. Signorelli geom. Renzo e l'autorità procedente nella figura del responsabile del Settore Tecnico - Manutentivo sig. Ondei geom. Dario.


La conferenza, è aperta alle 09:40 con verbalizzazione a cura dell'autorità procedente sig. Ondei geom. Dario.

Apri i lavori il Sindaco Parsani Antonio - Soggetto proponente -, con brevi richiami del dettato normativo della L.R. n°12/2005 e s.m.i. quale Legge per il governo del territorio Lombardo, per poi accennare al redigendo PGT del Comune e alla conseguente attivazione della procedura di VAS del suo DdP con seconda conferenza a chiusura del procedimento.

Prende poi la parola l'estensore sig. Chiarolini dott. arch. Daniele, che reillustra i tratti salienti della procedura di VAS con riferimento alla normativa in vigore. Tratta del percorso metodologico attuato atto a valutare le scelte d'espansione progettate e la loro sostenibilità ambientale, nonché della loro coerenza esterna / interna in rapporto alla pianificazione sovraordinata. Riassume il redatto quadro conoscitivo su vari aspetti, poi con rimando agli elaborati in atti del Comune e posti in pubblicazione. Riferisce ancora, del DdP e dell'attuata valutazione sismica degli ambiti di espansione previsti e per puntuali approfondimenti come da nuovo ordinamento in proposito. Conferma delle linee guida alla base della stesura del PGT volte alla tutela della collina, dei versanti boscati, delle aree libere, dei percorsi ecologici, del fiume Cherio e delle aree del sistema agricolo esistente.

Continua l'estensore D'Adda dott. p.a. Stefano, che tratta e illustra gli aspetti agro - silvo - pastorali salienti del territorio e per la necessità della sua tutela. Ripercorre e illustra le cartografie relative a tale studio e per inquadramento territoriale e ambientale. Relaziona brevemente delle tavole del quadro conoscitivo, per l'uso del suolo, coperture vegetali presenti, loro relazione e contiguità con gli ambiti urbanizzati. Tratta dei versanti collinari e del loro inquadramento per tipologia forestale a contraddistinguere. Informa degli studi agro - forestali sviluppati, per stato in tempo remoto e prossimo, in virtù delle cartografie disponibili. Dice, chiudendo l'intervento, delle aziende agricole sul territorio e loro importanza per centri aziendali a presidio del territorio.

Riprende l'estensore sig. Chiarolini dott. arch. Daniele, che tratta ed illustra nel dettaglio il redatto DdP, rapportandolo al sistema ambientale del quadro conoscitivo in via generale e per presenza/previsione di infrastrutture e dell'urbanizzato. Riferisce nel



dettaglio della scelta relativa alla ex SP n°91 e per la previsione della realizzazione d'aiuola spartitraffico in luogo a rotatoria in concomitanza dell'intersezione con le vie Bolgare e Cavalieri di Vittorio Veneto, ritenendola migliorativa. Continua trattando dell'idoneità del previsto tracciato in sovrappasso dell'asse ferroviario in corrispondenza della via Bolgare, in luogo del vecchio tracciato di PRG a volerlo in asse con la via G. Carducci, ritenuto non coerente con i collegamenti e la viabilità sul territorio. Relaziona degli elettrodotti sul territorio, loro impatto, correttezza delle scelte praticate relativamente alle nuove aree d'espansione a loro adiacenti e/o sottostanti, per possibilità edificatorie da verificarsi poi con gli enti gestori. Discorre della correlazione e coerenza delle scelte praticate, tra i diversi strumenti di PGT, per DdP, Piano delle Regole (da qui in poi per brevità: PdR) e Piano dei Servizi (da qui in poi per brevità: PdS), non variando da uno all'altro. Informa del fatto che sarà con il PdR, che saranno chiaramente individuati i corrispondenti rispetti d'elettrodotti sul territorio e che comunque, ribadisce, sempre per possibilità edificatorie, da verificarsi poi con gli enti gestori. Conferma del pesante gravame apportato al territorio dalla bretella ferroviaria prevista dal Piano Territoriale di Coordinamento Provinciale di Bergamo (da qui in poi per brevità: PTCP) e del fatto che con il DdP si conferma tale previsione, però con limiti poi posti con il PdR per limitazione di realizzazione di tale infrastruttura così come del polo produttivo strategico d'interesse provinciale al capolinea sud, prevalentemente sul territorio del confinante Comune di Chiuduno. Illustra dei dati urbanistici significativi, dei previsti ambiti d'espansione in DdP, due di carattere produttivo e sei di carattere residenziale, demandando poi alle singole schedature per puntuali dati edificatori, procedura d'approvazione dei piani attuativi conseguenti (da qui in poi per brevità: PA), standard urbanistici e linee guida, flessibilità norme da verificarsi in sede d'approvazione dei PA e riconoscimento fondo aree verdi per aree sottratte all'agricoltura di fatto. Puntualizza della possibilità di procedere, in quanto previsto, per sottocomparti previa autorizzazione preliminare della Giunta Comunale, salvi i diritti/doveri d'ognuno degli attori dei PA risultanti, in riferimento all'ambito territoriale di espansione (da qui in poi per brevità: ATE o ATR o ATP) intero e in DdP. Comunica della necessità di verificare con gli uffici provinciali la compatibilità degli ambiti d'espansione in DdP come ATR5 e ATP1 a sovrapporsi ad ambito in PTCP per aree agricole con finalità di conservazione. Argomenta sui dati numerici dei nuovi previsti insediamenti e ricavabili dalle predisposte tabelle riassuntive, dei lotti stralcio di completamento in edilizia convenzionata, 20 di tipo residenziali e 1 di tipo produttivo, dei dati di dimensionamento del DdP, a partire dai residenti in n° di 4619 e per 1700 famiglie, con previsioni a seguire nel decennio corrente per un incremento di circa il 40% con oltre 1000 abitanti in più. Tratta del patrimonio edilizio catalogato e per la presenza di poche abitazioni non occupate, sotto il 10% e dell'edificabilità complessiva di DdP per 1.144 abitanti teorici, di nuova possibilità edificatoria per 6.800 mq di SIp, mentre il resto è residuale del PRG previgente. Ribadisce della coerenza interna/esterna del DdP predisposto secondo manuali e norme sovraordinate, e, dei lotti in DdP di completamento considerati per il dimensionamento globale, precisando, che mappali propri del tessuto urbanistico consolidato, anche se non puntualmente individuati in DdP, sono in ogni modo da considerarsi alla stregua di quelli indicati. Attesta della piena considerazione in DdP della Rete Ecologica Regionale (da qui in poi per brevità: RER) e di cui alla relativa cartografia disponibile, così come di tutte le prescrizioni di carattere ambientale di PTCP. Tratta ancora della necessità di verificare con gli uffici provinciali la compatibilità degli ambiti d'espansione in DdP come ATR5 e ATP1 a sovrapporsi ad ambito in PTCP per aree agricole con finalità di conservazione, e, del dover però confermare il rispetto imposto dal PTCP sull'ATP2, di carattere paesaggistico - ambientale inderogabile, sino a variante del PTCP e per proposta da tempo già avanzata dal Comune, unitamente ad altre, alla Provincia di Bergamo e per variante di PTCP in itinere. Termina, riservandosi la verifica di coerenza con il vigente PLIS del Malmena e del Colle degli Angeli ad interessare il territorio comunale, sui limiti e disposti, dando atto, che il DdP predisposto, è in piena coerenza/continuità al PRG previgente e nel rispetto a recenti aggiornati studi idrogeologici, geologici e sismici.

Gli interventi degli estensori sigg. Chiarolini dott. arch. Daniele e D'Adda dott. p.a. Stefano, sono accompagnati da video proiezioni illustrative di stralci di cartografia di DdP o di quadro, in relazione all'argomento in esposizione.

Alle ore 10:50, termina la parte illustrativa della conferenza e viene dato inizio al dibattito d'assemblea.

Prende la parola il dirigente medico dell'ASL sig. dott. Piatti Gian Battista prospettando, della necessità di espletare un'attenta, corretta e sostenibile previsione d'incremento demografico, al quale necessariamente vanno associate vere, realizzate e realizzabili giuste infrastrutture primarie e secondarie d'interesse generale. In proposito pone già l'accento sull'impianto di depurazione consortile, a trattare i reflui fognari di Carobbio e Gorlago e già da tempo sottodimensionato, sicuramente non idoneo a sopportare il maggior carico apportato dai nuovi insediamenti progettati. Riferisce altresì e ancora, della necessità di verificare preliminarmente e d'intesa con il gestore Uniacque il sistema idrico integrato, suo corretto dimensionamento. Chiede di verificare la correttezza della nuova previsione insediativa di completamento, ad interessare l'ambito di rispetto assoluto e di tutela del pozzo Scurizzi ad uso idropotabile, conformemente al dettato di cui al Codice dell'Ambiente e verso il quale, si pone in contrasto. Relaziona della necessità di verifica preliminare d'effettiva edificabilità d'aree attigue e sottostanti gli elettrodotti, come d'indicazioni di legge in proposito, non per ricerca d'assensi a posteriori da parte degli interessati ai gestori. Chiede ancora, della necessità d'attuare una attenta valutazione della previsione di sovrappasso ferroviario in via Bolgare, di fatto poi a poggiare e ad interessare ambito d'ex nota discarica di RSU, tuttora in iter di sistemazione definitiva e per atti della Provincia di Bergamo. Plaude all'aumento previsto dei servizi pubblici locali e chiudendo l'intervento, segnala della necessità di piena considerazione di quanto cartografato dal Consorzio di Bonifica di Bergamo su disposizione dell'Autorità di Bacino del Po, su quanto attiene alla mappatura delle pericolosità di alluvione, a comprendere anche le aree dell'ATP2.

Riscontra l'estensore sig. Chiarolini dott. arch. Daniele, che per l'ambito cartografato dal Consorzio di Bonifica di Bergamo in ragione degli allagamenti d'alluvione, saranno operati i necessari approfondimenti e per un suo eventuale inserimento in cartografie di PGT e per quanto eventualmente ne dovesse conseguire a regolamentazione.

Interviene l'estensore sig. Trovenzi dott. geol. Claudio, che accenna al tema posto dal Consorzio di Bonifica di Bergamo e per la necessità di una sua attenta valutazione in sede di stesura definitiva della carte di PGT, così come di quanto in relazione al sovrappasso ferroviario progettato ad interferire con ex discarica di RSU, puntualmente da lui indicata sugli elaborati a sua firma e attinenti gli aspetti dello studio geologico, per caratteristiche e profondità d'origine dello scavo di cava del tempo, nonché per grado di fattibilità edificatoria.

Chiede poi la parola il sig. Borali Vittorio dell'invitato Gruppo Consiliare Insieme per Cambiare, ribadendo a suo volta della necessità di verificare attentamente le previsioni in DdP attinenti il sovrappasso ferroviario, le previste edificazioni attigue e sottostanti gli elettrodotti sul territorio e della piena e corretta valutazione delle nuove previsioni insediative nel pieno rispetto dell'ambiente. Dice, in ragione del progettato sovrappasso ferroviario, in alternativa, di mantenere possibile la sua realizzazione anche secondo le indicazioni già di previgente PRG e per relative destinazione d'uso del suolo da mantenersi libero e ineditato in tale corrispondenza.

Risponde l'estensore sig. Chiarolini dott. arch. Daniele, che per quanto al sovrappasso ferroviario e all'alternativa di tracciato proposta, sarà effettuato puntuale approfondimento con il competente ufficio della Provincia di Bergamo in ragione della sua compatibilità con il PTCP e all'istanza di sua variante già da tempo inoltrata dal Comune.

Interviene a seguire la sig. ra Ruggeri Teresa dell'invitato Gruppo Consiliare Insieme per Cambiare, che pone all'Autorità Procedente (Ondei geom. Dario), i quesiti del perché della sua esclusione dal tavolo di lavoro del PGT e per dichiarazione rintracciata in suo provvedimento; se sono intervenute modifiche al DdP rispetto a quanto presentato in assemblea pubblica tenutasi frettolosamente il 12.12.2012; dell'inserimento d'aree edificabili in assenza d'esplicita formale richiesta, diversamente, a discapito d'altre

richieste d'inserimento; dell'esclusione d'area di PA di previgente PRG posta su via G. Puccini; dell'assenza di piani particolareggiati dei centri storici e per puntuali indicazioni d'intervento a loro recupero e salvaguardia; dell'interferenza tra nuovi ambiti d'edificazione e corridoi ecologici di PLIS (Parco Locale di Interesse Sovracomunale) latitanti il torrente Cherio, che andrebbero soppressi al pari del PA di via G. Puccini, e questi, per evidenti e inopinabili ragioni di sicurezza, trattandosi d'ambiti già alluvionati e alluvionabili.

Riscontra l'Autorità Procedente sig. Ondei geom. Dario, girando le domande all'estensore sig. Chiarolini dott. arch. Daniele, puntualizzando, che la prima delle domande poste a contenere l'implicita risposta, di fatto inibisce, dal poter riscontrare puntualmente sulle altre.

Prende nuovamente la parola l'estensore sig. Chiarolini dott. arch. Daniele, che relaziona circa le proposte d'inserimento delle edificazioni e che queste, sono dei meri desiderata. Desiderata, che poi l'A.C. vaglia con possibilità di aggiungere altre previsioni d'iniziativa propria. Dice poi, che è il PdR che tratta e norma degli interventi dei centri storici. Per quanto agli ambiti di connessione ecologica di PLIS interessati da nuove previsioni d'edificabilità, se ne è tenuto conto per direttive puntuali relative agli ATR1 e ATR6 che individua e localizza il verde pubblico di progetto.

Interviene poi ed ancora, l'estensore sig. Trovenci dott. geol. Claudio, che conferma, in ragione delle zone d'esondazione cartografate, vi siano ancora da fare approfondimenti in sede di rilascio dei permessi d'edificazione e per l'eventuale necessità d'operare lavori di mitigazione o annullamento del rischio potenziale.

Reinterviene la sig. ra Ruggeri Teresa dell'invitato Gruppo Consiliare Insieme per Cambiare, che puntualizzando pone all'estensore sig. Chiarolini dott. arch. Daniele domanda sull'inserimento d'area edificabile in assenza d'esplicita formale richiesta, in frazione S. Stefano d.A. , a ridosso di vecchio cascinale.

Risponde l'estensore sig. Chiarolini dott. arch. Daniele, che fa presente meramente, che l'ambito indicato in frazione S. Stefano d.A. , è ritenuto idoneo a dare continuità urbanistica d'ambito storico, nulla ostando in proposito.


Chiede poi la parola il sig. Brignoli Enzo, chiede notizie in relazione alla sua proprietà in frazione S. Stefano d.A. e per possibilità edificatoria residua di PRG e sua conferma in PGT.

Interviene qui, il Sindaco sig. Parsani Antonio, che richiama all'attenzione il sig. Brignoli Enzo e per la necessità di porre questioni di mero carattere generale e non di puntuali proprietà private.

Segue intervento del sig. Ciocca geom. Renato, che espone relativamente ai lotti d'intervento presenti in DdP ed ai vincoli a loro apportati dagli elettrodotti ad interessarli, e, per volumetrie da assegnare in funzione dell'effettiva loro reale edificabilità. Ciò anche in relazione all'aspetto d'imposizione IMU in contrasto alla vera potenzialità edificatoria. In particolare, intende riferirsi all'ATR2 e d'area di proprietà con presenza d'elettrodotto e di rispetto cimiteriale a limitarne fortemente, se non a comprometterne, idonea edificabilità. Conclude, dicendo in proposito, che solo con la riduzione del rispetto cimiteriale al minimo di legge potrà permettere giusto intervento edificatorio del lotto e per previsione d'ATR.

Risponde il dirigente medico dell'ASL sig. dott. Piatti Gian Battista, sui rispetti cimiteriali esistenti sul territorio, loro approvazione e procedure di legge d'eventuale modifica a riduzione e da valutarsi in altra sede e per proprio iter.

Reinterviene il sig. Borali Vittorio dell'invitato Gruppo Consiliare Insieme per Cambiare, che dice brevemente di DdP modesto, che però è inficiato nella procedura d'approvazione dal conflitto di interessi in capo all'Autorità Competente in materia di VAS, assessore all'edilizia/ecologia sig. Signorelli geom. Renzo, libero professionista ad operare sul territorio. Soggetto questo ad avere tuttora in essere e aperte pratiche edilizie per lavori edilizi sul



territorio, in conflitto con il ruolo ricoperto, così esponendo l'A.C. ad eventuali ricorsi impugnativi della procedura di VAS e d'approvazione poi del PGT. Sottolinea poi dell'eventuale prevedibile buco Imposta Municipale Unica (di seguito per brevità: IMU) d'anno 2013 per vacanza di regolamentazione del territorio, stante l'assenza di PRG e di PGT e da qui l'inesigibilità dell'imposta a gravare sulle aree edificabili. Precisa poi del fatto, che come da norma i nuovi ambiti d'espansione in DdP di fatto non conformizzano l'uso del suolo, per efficacia limitata nel tempo e corrispondente minor gettito IMU rispetto a previgenti situazioni di diritto, a discendere dal PRG. Tratta poi dell'infrastruttura ferroviaria in previsione di PTCP, di quanto da lui operato in qualità di assessore della passata A.C. per la sua soppressione, e, dell'inopportunità d'inserimento delle aree edificabili non supportate da esplicita richiesta dell'interessato, così come del recupero d'area edificabile su via G. Puccini e limitrofa alla piazzola ecologica comunale, che in assemblea pubblica, è stata data come reinserita non nel DdP ma nel PdR, ma fuori dalla VAS in quanto area da considerarsi già urbanizzata da PTCP. Conclude, chiedendo informazioni sulla tempistica d'adozione del PGT.

Risponde l'estensore sig. Chiarolini dott. arch. Daniele, che conferma il dettato regionale in ordine alla scadenza d'efficacia dei vigenti PRG a far data del 31.12.2012 fatti salvi i PA già convenzionati. Conferma, che l'IMU sulle aree edificabili individuate, sarà esigibile solo a con l'approvazione definitiva del PGT, e, per quanto attiene all'esclusione dell'area commerciale/artigianale di via G. Puccini già di PRG, in recupero con il PdR, attiene a suo mero errore di stesura. Conclude trattando sommariamente dei tempi di procedura d'adozione del PGT, per termini fissati per legge.

Replica il sig. Borali Vittorio dell'invitato Gruppo Consiliare Insieme per Cambiare, che chiede, se vi sarà adozione del PGT come d'atti in esame o con modifiche, conseguenti alla procedura di VAS.

Risponde l'estensore sig. Chiarolini dott. arch. Daniele, che conferma dell'aggiornamento degli elaborati conseguentemente alle risultanze della procedura di VAS, con attenta valutazione dei contributi e osservazioni pervenuti, per atti di PGT ridefiniti da depositarsi in libera visione almeno 30 giorni prima della seduta consiliare d'adozione.

Riprende la parola il sig. Borali Vittorio dell'invitato Gruppo Consiliare Insieme per Cambiare, che chiede chiarimenti su area posta a sud del territorio e in PTCP quale ambito industriale provinciale strategico e per procedura di sua attuazione e per suo assoggettamento all'IMU. Continua argomentando sui 30 francobolli in DdP d'aree edificabili di completamento e di parenti d'Amministratori Comunali, con specifica sottolineatura in ragione al diritto di voto in sede consiliare di questi. Chiude, con invito all'A.C. di acquisire un parere legale in proposito, così come di un parere da fiscalista in ragione del tributo IMU e della sua esigibilità per quanto attiene alle aree fabbricabili, con riferimento in particolar modo al periodo d'iter d'approvazione del PGT.

Risponde l'estensore sig. Chiarolini dott. arch. Daniele, che ribadisce della stesura del PGT nel rispetto delle indicazioni di PTCP, strumento questo sovraordinato a prevalere sul PGT locale. Conferma dell'esistenza dell'incompatibilità a votare il PGT da parte di amministratori comunali, fino al 4° grado di parentela e collegabili a nuova prevista edificabilità.

Interviene poi, il sig. Gagni Antonio in qualità di cittadino, che chiede in via generale delle aree di completamento residenziale e se il PGT abbia di fatto confermato le possibilità edificatorie di PRG o ne sia stato previsto un contenimento o diminuzione.

Chiarisce l'estensore sig. Chiarolini dott. arch. Daniele, che conferma della conformazione di diritto dei PA convenzionati. Le zone di completamento si conformano in termini di identificazione, non in termini edificatori.

E' stata questa una scelta di merito, non di procedura, nei limiti disposti dalla Provincia di Bergamo con il PTCP.

Continua il sig. Borali Vittorio dell'invitato Gruppo Consiliare Insieme per Cambiare, che sottolinea di un basso indice di edificabilità considerato, con distribuzione dei volumi a favore dei nuovi ambiti di espansione, non dei singoli lotti liberi esistenti. Dice del forte incremento demografico previsto, in parte già di previsione di previgente PRG, ma certo non dovute alla scelte della precedente A.C. , a trattare il PGT nei soli aspetti ricognitori e per DdP meramente accennato e posto a base di discussione politica iniziale. Sottolinea quindi, che il DdP in esame e il PGT completo che seguirà, è solo dell'A.C. in carica e non d'altri. La precedente A.C. aveva lasciato libera iniziativa all'estensore, per un PGT steso in applicazione di coerenti criteri tecnici e aperto all'apporto di ogni contributo utile. Diverso, dice chiudendo, è il criterio che ha portato alla stesura del DdP in esame.

Conferma l'estensore sig. Chiarolini dott. arch. Daniele, del livello di approfondimento del DdP da parte della precedente A.C. , di molto inferiore all'attuale. I relativi documenti di DdP, non sono confrontabili nel dettaglio, per strategie poste in atto. Il DdP della precedente A.C. era solo una bozza preliminare di massima sulle idee.

Chiude qui, il Sindaco sig. Parsani Antonio, che puntualizza dell'aver solo guardato il lavoro di PGT svolto dalla precedente A.C.

Terminato il dibattito, alle ore 12:10 il Sindaco dichiara chiusa la conferenza.

Il sig. Colombini Luigi, unitamente al sig. Ciocca geom. Renato, partecipanti la conferenza, al termine, in relazione all'ATR2 in DdP, lasciano brevi mano all'Autorità procedente, n°3 schemi di possibilità edificatoria d'ambito, in funzione dei rispetti presenti e/o ipotizzati e/o ipotizzabili e poi posti a prot. n°0457 del 14.01.2013 - **allegato 42 del presente verbale**.

I sotto elencati enti/organi e/o soggetti interessati, oltre la conferenza di cui al presente verbale, si sono inseriti nella procedura di VAS, per azioni, istanze, note e/o pareri, che allegati al presente verbale, a loro volta, ne costituiscono parte integrante e sostanziale:

- il sig. Cattaneo Natalino, con suo atto in data 14.01.2013 e in atti a prot. n°0485 del 15.01.2013 - **allegato 43 del presente verbale** ;
- la Terna Rete Italiana – Terna Group – Direzione mantenimento impianti, con suo atto recante ad oggetto la “Valutazione Ambientale Strategica (VAS) del Documento di Piano (DdP) del redigendo Piano di Governo del Territorio (PGT) del Comune di Carobbio degli Angeli - Convocazione seconda conferenza di valutazione” loro prot. n° TRISPAMI/P20130000184 del 14.01.2013 e in atti a prot. n°0514 del 16.01.2013 - **allegato 44 del presente verbale** ;
- il sig. Mutti Armando, con suo atto recante ad oggetto “Osservazione al Piano di Governo del Territorio” in data 12.01.2013 e in atti a prot. n°0525 del 16.01.2013 - **allegato 45 del presente verbale** ;
- l'ARPA Lombardia - Dipartimento di Bergamo - Direzione, con suo atto recante ad oggetto “Parere su rapporto ambientale e proposta di documento di piano nell'ambito del processo di valutazione ambientale strategica (VAS) del PGT di Carobbio degli Angeli” loro prot. n°6692 Class. 6.3 Fasc. del 16.01.2013 e in atti a prot. n°0589 del 17.01.2013 - **allegato 46 del presente verbale** ;
- il sig. Pozzi Matteo, con suo atto recante ad oggetto “Richiesta variante al redigendo PGT” in data 17.01.2013 e in atti a prot. n°0671 del 19.01.2013 - **allegato 47 del presente verbale** ;
- la Parrocchia San Pancrazio Martire, con suo atto in data 23.01.2013 e in atti a prot. n°0834 del 24.01.2013 - **allegato 48 del presente verbale** ;
- la Parrocchia San Pancrazio Martire, con suo atto in data 23.01.2013 e in atti a prot. n°0835 del 24.01.2013 - **allegato 49 del presente verbale** ;
- la Parrocchia S. Stefano Protomartire, con suo atto in data 24.01.2013 e in atti a prot. n°0858 del 24.01.2013 - **allegato 50 del presente verbale** ;

- il Gruppo Consiliare Insieme per Cambiare, con atto recante ad oggetto la “richiesta documentazione VAS” loro data del 14.01.2013, in atti del Comune a prot. n°0524 del 16.01.2013 - **allegato 51 del presente verbale** - (segue riscontro del Settore per nota d'evasione del 22.01.2013 rif.prot.gen.n°0524/2013 - di seguito all'allegato 51 del presente verbale -);
- il Ministero per i Beni e le Attività Culturali – Direzione regionale per i beni culturali e paesaggistici della Lombardia, con atto suo atto recante ad oggetto “Carobbio degli Angeli (BG) – Procedura di Valutazione Ambientale Strategica (VAS) del Piano di Governo del Territorio – Convocazione della seconda conferenza di valutazione in data 14 gennaio 2013. Trasmissione osservazioni” loro prot. MBAC-DR-LOM-TUTBAP 0000993 del 29.01.2013 Cl. 34.19.01/4.1, in atti del Comune a prot. n°1021 del 30.01.2013 - **allegato 52 del presente verbale** -;
- l'Enel Distribuzione – Gruppo Enel – Divisione Infrastrutture e Reti – Macro area territoriale nord ovest – Zona di Bergamo, con suo atto recante ad oggetto la “Strade con interferenza d'elettrodotti, sul territorio del Comune di Carobbio degli Angeli bg – Messa in sicurezza” loro prot. n° DIS/MAT/NO/DTR-LOM/ZO/ZOBG/UO4 Enel-DIS-25/01/2013-0128614 e in atti a prot. n°1238 del 05.02.2013 - **allegato 53 del presente verbale** -;
- il Consorzio di Bonifica della Media Pianura Bergamasca, con atto recante ad oggetto “documento di polizia idraulica del reticolo idrico minore – richiesta determinazioni di competenza” loro prot. n°1250 del 01.02.2013 e in atti a prot. n°1309 del 06.02.2013 - **allegato 54 del presente verbale** -;
- l'Ufficio di Polizia Locale di questo Comune (Responsabile Comm. Agg.to Zenoni Rodolfo), con suo atto recante ad oggetto “elettrodotti” sua data 11.02.2013 prot. n°1442 - **allegato 55 del presente verbale** -;
- la Terna Rete Italiana – Terna Group – Direzione mantenimento Impianti, con suo atto recante ad oggetto la “Strade con interferenza d'elettrodotti sul territorio del Comune di Carobbio degli Angeli. Comunicazione” loro prot. n° AOT - MI LIGO TRISPAMI / P20130000379 del 05.02.2013 e in atti a prot. n°1517 del 13.02.2013 - **allegato 56 del presente verbale** -;
- il sig. Vittorio Borali del Gruppo Consiliare Insieme per Cambiare, con atto recante ad oggetto “completezza documentazione” sua data del 20.02.2013, in atti del Comune a prot. n°1743 del 21.02.2013 - **allegato 57 del presente verbale** -;
- i sig. ri Savoldelli Egidio e Sangaletti Maria Teresa, con atto recante ad oggetto “Osservazione al piano di governo del territorio ai sensi del comma 4 dell'art. 13 della L.R. 12/2005 del nuovo piano di governo del territorio” sua data del 15.02.2013, in atti del Comune a prot. n°1603 del 16.02.2013 - **allegato 58 del presente verbale** -;
- il Consiglio Comunale di questo Comune, per sua deliberazione n°04 del 25.02.2013 recante ad oggetto la “Mozione presentata dal Sindaco per chiedere alla Regione Lombardia la proroga dei termini di approvazione del piano di governo del territorio” - **allegato 59 del presente verbale** -;
- l'estensore Chiarolini dott. arch. Daniele, con atto recante ad oggetto “valutazione ambientale strategica del PGT – Pareri tecnici sui contributi presentati” sua data del 26.02.2013, in atti del Comune a prot. n°1896 del 27.02.2013 - **allegato 60 del presente verbale** -;
- il Consorzio di Bonifica della Media Pianura Bergamasca, con atto recante ad oggetto “Valutazione Ambientale Strategica (VAS) del redigendo piano di governo del territorio (PGT) del Comune di Carobbio degli Angeli. Seconda conferenza di valutazione” loro prot. n°2320 del 01.03.2013 e in atti a prot. n°1962 del 01.03.2013 - **allegato 61 del presente verbale** -;
- la Provincia di Bergamo – Assessorato Grandi Infrastrutture Pianificazione Territoriale Expo, con sua nota recante ad oggetto “Variante puntuale al PTCP per gli artt. 54 e 66 del PTCP. Partecipazione Comuni” in data del 28.02.2013 prot. n°20732/07-03/2013/SL/SG e in atti a prot. n°1951 del 28.02.2013 - **allegato 62 del presente verbale** -;
- la Provincia di Bergamo – Servizio pianificazione territoriale e grandi infrastrutture, con sua nota recante ad oggetto “Variante puntuale al PTCP per gli artt. 54 e 66 del PTCP. Partecipazione Comuni” in data del --- prot. n°---/07-03/2013/SG.cg e in atti a prot. n°2052 del 04.03.2013 - **allegato 63 del presente verbale** -;
- la Regione Lombardia – Giunta regionale – Presidenza – Sede territoriale di Bergamo, con sua nota recante ad oggetto “d.g.r. IX/4287 del 25.10.2012, sostitutiva della d.g.r. VII/7868/2002 e succ. mm. e ii. – Richiesta parere tecnico – Reticolo minore – (comma 3 – All. “B” – Pratica n°171 / RM – 3^ richiesta di integrazioni” in data del 28.02.2013 prot.

n°AE02.2013.0001881 e in atti a prot. n°2095 del 05.03.2013 - allegato 64 del presente verbale -;

- l'estensore Chiarolini dott. arch. Daniele, con atto recante ad oggetto "VAS:contributo n°34" sua data del 05.03.2013, in atti del Comune a prot. n°2103 del 05.03.2013 - allegato 65 del presente verbale -;
- il Settore Tecnico di questo Comune (Responsabile Ondei geom. Dario), con suo atto recante ad oggetto "Variante puntuale al PTCP per gli artt. 54 e 66 del PTCP. Partecipazione dei Comuni" sua data 08.03.2013 prot. n°2202 - allegato 66 del presente verbale -;
- la Parrocchia di San Pietro Apostolo in Cicola, con suo atto in data 25.03.2013 e in atti a prot. n°2662 del 26.03.2013 - allegato 67 del presente verbale -.

Il presente verbale, costituito da n°336 (trecentotrentasei) fogli/facciate formato A4, viene chiuso in data 27 marzo 2013. Della conferenza ne è stata eseguita la registrazione conservata in atti del Settore Tecnico.

Completato il presente verbale, viene letto, approvato e sottoscritto da parte dell'Autorità Competente e dall'Autorità Procedente.

L'Autorità Competente
Signorelli geom. Renzo

L'Autorità Procedente
Ondei geom. Dario



AUTORITÀ DI BACINO DEL FIUME PO
PARMA

Prot. N. 2732/SA /AP
Nostro Prot. 1900 del 22/03/2012

Parma, 23 APR. 2012

COMUNE DI CAROBBIO DEGLI ANGELI
Provincia di BERGAMO
26 APR. 2012
PROTOCOLLO GEN. N. 3837
CAT. K CL. FASC.

AL COMUNE DI CAROBBIO DEGLI ANGELI
VIA PAPA GIOVANNI XXIII 60
24020 VILLA DI SERIO (BG)

E, P.C.
ALLA REGIONE LOMBARDIA
DIREZIONE GENERALE TERRITORIO E
URBANISTICA
VIA SASSETTI, 32/2
210124 MILANO

OGGETTO: Valutazione Ambientale Strategica (VAS) del Documento di Piano del Redigendo Piano di Governo del Territorio (PGT) del Comune di Carobbio degli Angeli Messa a disposizione del verbale di 1 Conferenza di valutazione.

Con riferimento alla procedura di VAS del PGT del Comune di Carobbio degli Angeli, si comunica che, ai sensi dell'art.17, comma 6, L. 183/89, l'attuazione del P.A.I. (Piano stralcio per l'Assetto Idrogeologico, D.P.C.M. 24 maggio 2001) in campo urbanistico è in capo alle Regioni.


In particolare la Regione Lombardia con DGR n. 7/7365, del 11 dicembre 2001, ha dettato le disposizioni operative per l'adeguamento degli strumenti urbanistici al P.A.I.. Atteso che il D.Lgs. 152/2006 e s.m.i. non ha modificato tale struttura normativa (art.65, comma 6) e non ha introdotto, ad oggi, integrazioni sul ruolo di questa Autorità di bacino, quale Soggetto competente in materia ambientale, si ritiene che sia la Regione a svolgere la valutazione di coerenza con il P.A.I. degli strumenti urbanistici oggetto di VAS, fermo restando la disponibilità di questa Autorità a fornire ogni utile contributo qualora si rendesse strettamente necessario.

Parimenti tale ruolo dovrà essere svolto dalla Regione anche in ordine alla valutazione di coerenza con il recente Piano di Gestione del Distretto idrografico del Po (Del. di Comitato Istituzionale n.01 del 24 febbraio 2010, pubblicata sulla G.U. n.82 del 9 aprile 2010), con particolare riferimento agli obiettivi assunti per i corpi idrici ricompresi nel territorio del comune di Carobbio degli Angeli.

Distinti saluti

II. SEGRETARIO GENERALE
(dott. Francesco Puma)

Aut. Bac. del Fiume Po
Via Garibaldi, 75 - 43100 Parma
Tel. 0521/2761 - Fax 0521/772655 - E-mail: segreteria@adbpo.it
Cod. Fisc.: 92038990344



Direzione Operatività

Ai Sig.ri Sindaci dei Comuni di

Albino

Grumello del Monte

Algua

Luzzana

Almenno San Salvatore

Mapello

Aviatico

Pontida

Borgo di Terzo

San Paolo d'Argon

Brembilla

Selvino

Capizzone

Sorisole

Carobbio degli Angeli

Sotto il Monte Giovanni XXIII

Cenate Sopra

Strozza

Cene

Torre Boldone

Costa di Mezzate

Torre De' Roveri

Foresto Sparso

Vigano S. Martino

Grandosso

Villa di Serio

Gorlago

Zandobbio

e p.c.

Alla Società di Gestione Aeroportuale SACBO SPA

Direzione Aeroportuale di Bergamo-Brescia


Oggetto: Aeroporto di Bergamo - Orio al Serio. Ostacoli e pericoli alla navigazione aerea. Pubblicazione delle mappe di vincolo (art. 707 CdN).


Si fa riferimento alle note ENAC Prot.N. 76479/ENAC/IOP del 9/7/2010 e ENAC Prot. N. 86442/ENAC/IOP del 28/7/2010 di questa Direzione, per significare che, in considerazione che ENAC ha l'obbligo a norma del Codice della Navigazione di provvedere quanto prima alla pubblicazione delle mappe di vincolo a garanzia della sicurezza della navigazione aerea, e in considerazione che ad oggi non sono pervenute le informazioni e i dati richiesti con le citate note, si informano codesti spettabili Comuni che entro 15 giorni dalla data odierna, si darà avvio alla procedura di pubblicazione delle mappe derivanti dalla applicazione dei requisiti previsti dal regolamento per la costruzione e l'esercizio degli aeroporti.

Per eventuali chiarimenti si prega di contattare l'Ing. Galileo Tamasi di questa Direzione –
e-mail g.tamasi@enac.gov.it

Distinti saluti

Il Direttore
Ing. Franco Conte


IOP/TAM - IOP/DIN





Allegato 3

COMUNE DI CAROBBIO DEGLI ANGELI
PROVINCIA DI BERGAMO
- SERVIZI AMMINISTRATIVI -

PROT. 8285/2012

CAROBBIO DEGLI ANGELI, 22.09.2012

SPETT.LE
RESPONSABILE SETTORE TECNICO
ONDEI GEOM. DARIO

SEDE

OGGETTO: INDIVIDUAZIONE "AUTORITA' COMPETENTE PER LA V.A.S."

Per quanto di competenza, in allegato si trasmette documentazione in merito alla corretta individuazione della "Autorità competente per la V.A.S." del documento di Piano del redigendo Piano di Governo del Territorio (PGT) del Comune di Carobbio degli Angeli - deliberazione della G.C. nr. 89/2011 - e precisamente:

- parere dell' ANCI del 23.03.2012 – prot. 3516 del 16.04.2012 ;
- parere del Collegio Provinciale Geometri di Bergamo prot. 644/12 del 20.04.2012, consegnato a questi Uffici dall'Assessore Sig. Renzo Signorelli – ns. prot. 4604 del 19.05.2012.

Distinti saluti.

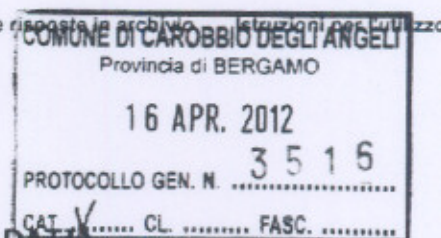
IL SINDACO
Antonio Parsani



Anci Risponde

Home Ricerca in banca dati Invia un quesito Archivio dei propri quesiti **Ultime risposte in archivio** Istruzioni per l'uso

Anci Risponde



CONSULTAZIONE DELLA BANCA DATI

Data	Area tematica	Argomenti	Riferimento legislativo
23-03-2012	ORGANI ISTITUZIONALI	ASTENSIONI PROFESSIONISTI AMMINISTRATORI	

Quesito

Nell'ambito della procedura relativa alla formazione del nuovo PGT, questo Comune - Prov. di BG (con popolazione inferiore 5000 abitanti) ha avviato, nel 2011, il procedimento di valutazione ambientale strategica.

Con deliberazione della Giunta Comunale, sono stati individuati, ai sensi della L.R. 12/2005 (Regione Lombardia) e della D.C.R.L. n. VIII/351 del 13.03.2007, i seguenti soggetti:

- a) "autorità proponente", - questa Amministrazione Comunale nella persona del Sindaco;
- b) "autorità procedente", è stata individuata nell'organo tecnico interno di questo Comune - Settore Tecnico - che ha già la responsabilità di procedimento per formazione del PGT di questo Comune, nella figura del Responsabile di Settore;
- c) "autorità competente per la VAS", è stata individuata, in applicazione del disposto al c. 23 dell'art. 53 L. 388/2000, modificato dall'art. 29, dal c. 4 della Legge 28.12.2001, n. 448 (Comune con popolazione inferiore a 5000 abitanti), nella figura dell'Assessore con delega all'edilizia-ambiente (con competenze in materia di tutela, protezione e valorizzazione ambientale, ecc.)

Il Gruppo di minoranza consiliare, appreso che l'AUTORITA' COMPETENTE per la "VAS" è stata individuata nella figura dell'Assessore all'edilizia-ambiente, ecc. - libero professionista - geometra, regolarmente iscritto all'Albo, ha contrastato tale individuazione, evidenziando l'incompatibilità dell'assessore, in quanto professionista operante sul territorio e quindi in palese conflitto con quanto disposto dall'art. 78, comma 3, del D.Lgs. 267/2000.

Si precisa che l'Assessore in questione, ha dichiarato di non esercitare la propria attività di libero professionista sul territorio di questo Comune, questo già al momento della nomina ad Assessore (edilizia pubblica e privata, ecologia, ambiente, protezione civile) nell'anno 2009.

Alla luce di quanto sopra esposto si chiede se esista incompatibilità tra il ruolo di "Autorità competente per la VAS", assunta dall'Assessore comunale e l'attività di libero professionista (geometra) esercitata dallo stesso, fuori dal territorio comunale.

Si chiede un Vs. autorevole parere in merito a quanto sopra esposto.

Risposta

Il dovere di astensione è specificatamente rivolto all'esercizio di attività professionale nell'ambito del territorio amministrato, pertanto qualora l'attività venga svolta al di fuori del medesimo, si ritiene rispettato il disposto dell'art. 78 comma terzo e per quanto previsto dall'art. 53 della L. 388/2000 l'assessore all'ambiente può svolgere le attività gestionali in questione.

Tutti i contenuti di Anci Risponde sono protetti dalle norme in materia di copyright relative alla tutela delle banche dati (Art. 64 quinquies e sexies LdA).
I contenuti dei singoli quesiti possono essere riprodotti unicamente citando la fonte.

Responsabile del servizio - **Agostino Bultrini**

19

Sinacelli Renzo
Via delle Foppelle 12
Carobbio + Angeli

COMUNE DI CAROBBIO DEGLI ANGELI
Provincia di BERGAMO

19 MAG. 2012
4604

PROTOCOLLO GEN. N.
CAT. CL. FASC.

Egr. SEGRETARIO COMUNALE
CINA Dott. Donato
presso Comune di
Carobbio + Angeli

Oggetto: Parere Collegio Geometri di BG.

Con la presente, il sottoscritto
Sinacelli Renzo in qualità
di Assessore Comunale
trasmette parere richiesto dal
Collegio Provinciale Geometri
di Bergamo in merito a
presunte incompatibilità di
luogo sul territorio -
cordiali saluti.

Carobbio + Angeli 18/5/2012

Sinacelli Renzo