



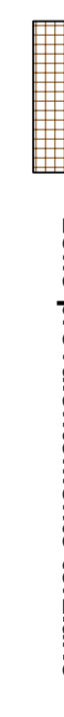
















-  limite comunale
-  nuclei urbani di antica formazione
-  zone prevalentemente residenziale
-  zone prevalentemente terziarie
-  zone prevalentemente produttive
-  attrezzature sportive private
-  attrezzature di interesse comune
-  attrezzature scolastiche
-  attrezzature religiose
-  parcheggi
-  verde pubblico e sportivo
-  aree verdi di proprietà comunali senza destinazione
-  attrezzature tecnologiche
-  deposito materiale edile
-  cava
-  distributore carburante
-  linee elettriche
-  perimetro centro edificato art. 18 L. 85/71 (deliberazione del Consiglio Comunale n. 112 del 01/09/1972)
-  perimetro centro abitato art. 4 D.L.vo 285/92 (proposta di modifica deliberazione della Giunta Comunale n. 205 del 29/06/1993)

COMUNE DI CAROBBIO DEGLI ANGELLI
 PROVINCIA DI BERGAMO

PIANO DI GOVERNO DEL TERRITORIO

QUADRO CONOSCITIVO

COMPONENTE TERRITORIALE E URBANISTICA
 USO DEL SUOLO URBANIZZATO

TAVOLA
QC/A.8
 Scala 1:5.000
 SETTEMBRE 2012

gruppo di progettazione:
 COORDINATORE E URBANISTA: ROBERTO DANIELI CHIOGGINI
 ARCHITETTO: GIUSEPPE BIANCHI
 NATURALISTI: DOTT. GIAMBATISTA RIVELLINI - VESPA
 GEOLAGO: DOTT. CLAUDIO TROVENDI