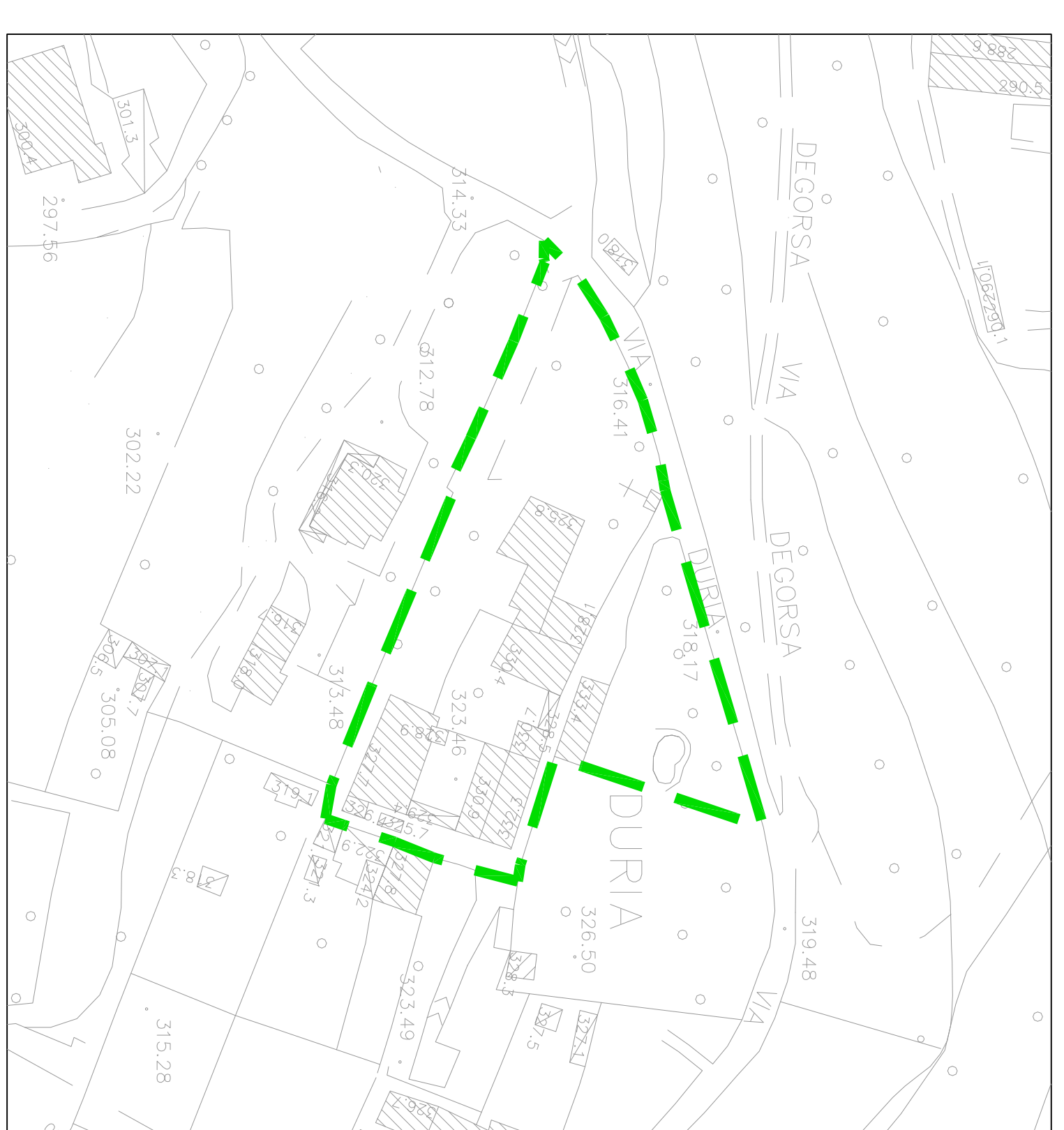


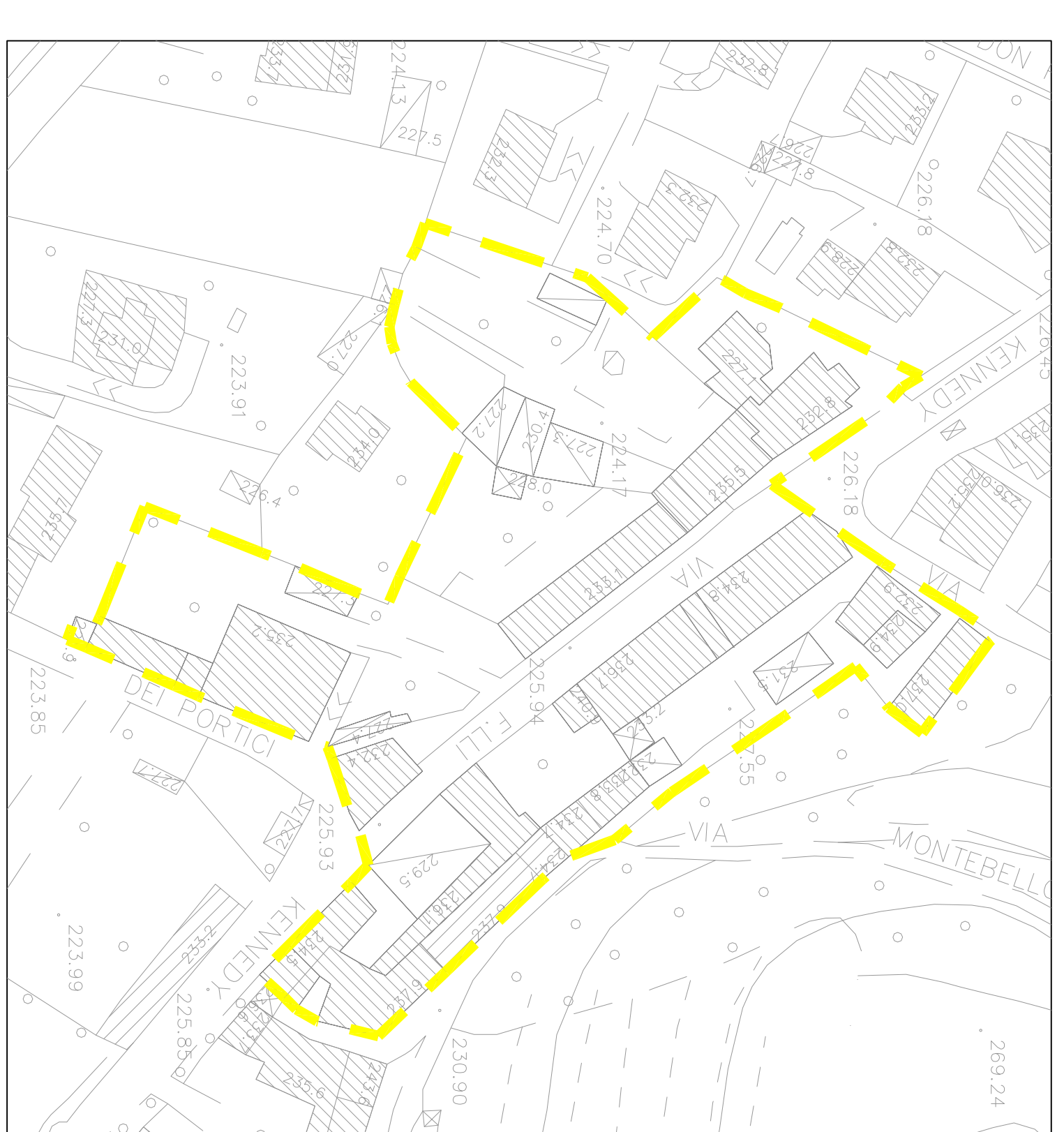
A. CENTRO STORICO DI CAROBBIO DEGLI ANGELI



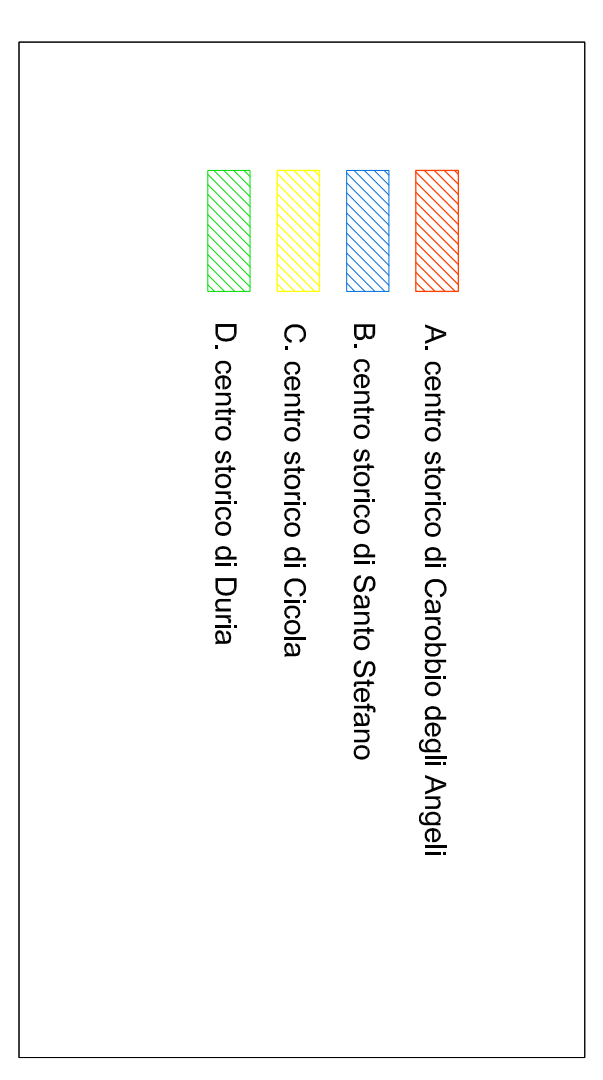
B. CENTRO STORICO DI SANTO STEFANO



D. CENTRO STORICO DI DURIA



E. CENTRO STORICO DI CICOLA



COMUNE DI CAROBBIO DEGLI ANGELI
 PROVINCIA DI BRESCIANO

PIANO DI GOVERNO DEL TERRITORIO

QUADRO CONOSCITIVO

COMPONENTE TERRITORIALE E URBANISTICA
 PLANIMETRIA NUCLEI URBANI DI ANTICA FORMAZIONE

TAVOLA
QC/A.7
 SCALA 1:1000
 SCALA 1:1000
 SETTEMBRE 2012

gruppo di progettazione:
 COORDINATORE E URBANISTA: ARCHITETTO DANIELE GHAROLINI
 AGRONOMO: DOTT. STEFANO PAVOLA E DOTT. MAURIZIO VESINI
 NATURALISTA: DOTT. GABRIELISTA RIVELINI
 GEOLOGO: DOTT. CLAUDIO TROVENZI