



AUTORITÀ DI BACINO DEL FIUME PO  
PARMA

Prot. N. 2732/51 /AP  
Nostro Prot. 1900 del 22/03/2012

Parma, 23 APR. 2012



AL COMUNE DI CAROBBIO DEGLI ANGELI  
VIA PAPA GIOVANNI XXIII 60  
24020 VILLA DI SERIO (BG)

E, P.C.  
ALLA REGIONE LOMBARDIA  
DIREZIONE GENERALE TERRITORIO E  
URBANISTICA  
VIA SASSETTI, 32/2  
210124 MILANO

**OGGETTO:** Valutazione Ambientale Strategica (VAS) del Documento di Piano del Redigendo Piano di Governo del Territorio (PGT) del Comune di Carobbio degli Angeli messa a disposizione del verbale di 1 Conferenza di valutazione.

Con riferimento alla procedura di VAS del PGT del Comune di Carobbio degli Angeli, si comunica che, ai sensi dell'art.17, comma 6, L. 183/89, l'attuazione del P.A.I. (Piano stralcio per l'Assetto Idrogeologico, D.P.C.M. 24 maggio 2001) in campo urbanistico è in capo alle Regioni.

In particolare la Regione Lombardia con DGR n. 7/7365, del 11 dicembre 2001, ha dettato le disposizioni operative per l'adeguamento degli strumenti urbanistici al P.A.I. Atteso che il D.Lgs. 152/2006 e s.m.i. non ha modificato tale struttura normativa (art.65, comma 6) e non ha introdotto, ad oggi, integrazioni sul ruolo di questa Autorità di bacino, quale Soggetto competente in materia ambientale, si ritiene che sia la Regione a svolgere la valutazione di coerenza con il P.A.I. degli strumenti urbanistici oggetto di VAS, fermo restando la disponibilità di questa Autorità a fornire ogni utile contributo qualora si rendesse strettamente necessario.

Parimenti tale ruolo dovrà essere svolto dalla Regione anche in ordine alla valutazione di coerenza con il recente Piano di Gestione del Distretto idrografico del Po (Del. di Comitato Istituzionale n.01 del 24 febbraio 2010, pubblicata sulla G.U. n.82 del 9 aprile 2010), con particolare riferimento agli obiettivi assunti per i corpi idrici ricompresi nel territorio del comune di Carobbio degli Angeli.

Distinti saluti

II. SEGRETARIO GENERALE  
(dott. Francesco Puma)

Ai Sig.ri Sindaci dei Comuni di

Albino

Grumello del Monte

Algua

Luzzana

Almenno San Salvatore

Mapello

Aviatico

Pontida

Borgo di Terzo

San Paolo d'Argon

Brembilla

Selvino

Capizzone

Sorisole

Carobbio degli Angeli

Sotto il Monte Giovanni XXIII

Cenate Sopra

Strozza

Cene

Torre Boldone

Costa di Mezzate

Torre De' Roveri

Foresto Sparso

Vigano S. Martino

Grandosso

Villa di Serio

Gorlago

Zandobbio


e p.c.

Alla Società di Gestione Aeroportuale SACBO SPA

Direzione Aeroportuale di Bergamo-Brescia

Oggetto: Aeroporto di Bergamo – Orio al Serio. Ostacoli e pericoli alla navigazione aerea. Pubblicazione delle mappe di vincolo (art. 707 CdN).

Si fa riferimento alle note ENAC Prot.N. 76479/ENAC/IOP del 9/7/2010 e ENAC Prot. N. 86442/ENAC/IOP del 28/7/2010 di questa Direzione, per significare che, in considerazione che ENAC ha l'obbligo a norma del Codice della Navigazione di provvedere quanto prima alla pubblicazione delle mappe di vincolo a garanzia della sicurezza della navigazione aerea, e in considerazione che ad oggi non sono pervenute le informazioni e i dati richiesti con le citate note, si informano codesti spettabili Comuni che entro 15 giorni dalla data odierna, si darà avvio alla procedura di pubblicazione delle mappe derivanti dalla applicazione dei requisiti previsti dal regolamento per la costruzione e l'esercizio degli aeroporti.



Per eventuali chiarimenti si prega di contattare l'Ing. Galileo Tamasi di questa Direzione –  
e-mail [g.tamasi@enac.gov.it](mailto:g.tamasi@enac.gov.it)

Distinti saluti

Il Direttore  
Ing. Franco Conte

*li*  
IOP/TAM – IOP/DIN

*li*



# COMUNE DI CAROBBIO DEGLI ANGELI

PROVINCIA DI BERGAMO  
- SERVIZI AMMINISTRATIVI -

PROT. 8285/2012

CAROBBIO DEGLI ANGELI, 22.09.2012

SPETT.LE  
RESPONSABILE SETTORE TECNICO  
ONDEI GEOM. DARIO

SEDE

**OGGETTO: INDIVIDUAZIONE "AUTORITA' COMPETENTE PER LA V.A.S."**

Per quanto di competenza, in allegato si trasmette documentazione in merito alla corretta individuazione della "Autorità competente per la V.A.S." del documento di Piano del redigendo Piano di Governo del Territorio (PGT) del Comune di Carobbio degli Angeli - deliberazione della G.C. nr. 89/2011 - e precisamente:

- parere dell' ANCI del 23.03.2012 – prot. 3516 del 16.04.2012 ;
- parere del Collegio Provinciale Geometri di Bergamo prot. 644/12 del 20.04.2012, consegnato a questi Uffici dall'Assessore Sig. Renzo Signorelli – ns. prot. 4604 del 19.05.2012.

Distinti saluti.

IL SINDACO  
Antonio Parsani



# Anci Risponde

[Home](#)
[Ricerca in banca dati](#)
[Invia un quesito](#)
[Archivio dei propri quesiti](#)
[Ultime risposte](#)
[Archivio](#)
[Informazioni del servizio](#)

# Anci Risponde

<b>COMUNE DI CAROBBIO DEGLI ANGELI</b> Provincia di BERGAMO	
<b>16 APR. 2012</b>	
PROTOCOLLO GEN. N.	<b>3516</b>
CAT. <input checked="" type="checkbox"/> CL. <input type="checkbox"/> FASC. <input type="checkbox"/>	

## CONSULTAZIONE DELLA BANCA DATI

Data	Area tematica	Argomenti	Riferimento legislativo
23-03-2012	ORGANI ISTITUZIONALI	ASTENSIONI PROFESSIONISTI AMMINISTRATORI	

### Quesito

Nell'ambito della procedura relativa alla formazione del nuovo PGT, questo Comune - Prov. di BG (con popolazione inferiore 5000 abitanti) ha avviato, nel 2011, il procedimento di valutazione ambientale strategica.

Con deliberazione della Giunta Comunale, sono stati individuati, ai sensi della L.R. 12/2005 (Regione Lombardia) e della D.C.R.L. n. VIII/351 del 13.03.2007, i seguenti soggetti:

- a) "autorità proponente", - questa Amministrazione Comunale nella persona del Sindaco;
- b) "autorità procedente", è stata individuata nell'organo tecnico interno di questo Comune - Settore Tecnico - che ha già la responsabilità di procedimento per formazione del PGT di questo Comune, nella figura del Responsabile di Settore;
- c) "autorità competente per la VAS", è stata individuata, in applicazione del disposto al c. 23 dell'art. 53 L. 388/2000, modificato dall'art. 29, dal c. 4 della Legge 28.12.2001, n. 448 (Comune con popolazione inferiore a 5000 abitanti), nella figura dell'Assessore con delega all'edilizia-ambiente (con competenze in materia di tutela, protezione e valorizzazione ambientale, ecc.)

Il Gruppo di minoranza consiliare, appreso che l'AUTORITA' COMPETENTE per la "VAS" è stata individuata nella figura dell'Assessore all'edilizia-ambiente, ecc. - libero professionista - geometra, regolarmente iscritto all'Albo, ha contrastato tale individuazione, evidenziando l'incompatibilità dell'assessore, in quanto professionista operante sul territorio e quindi in palese conflitto con quanto disposto dall'art. 78, comma 3, del D.Lgs. 267/2000.

Si precisa che l'Assessore in questione, ha dichiarato di non esercitare la propria attività di libero professionista sul territorio di questo Comune, questo già al momento della nomina ad Assessore (edilizia pubblica e privata, ecologia, ambiente, protezione civile) nell'anno 2009.

Alla luce di quanto sopra esposto si chiede se esista incompatibilità tra il ruolo di "Autorità competente per la VAS", assunta dall'Assessore comunale e l'attività di libero professionista (geometra) esercitata dallo stesso, fuori dal territorio comunale.

Si chiede un Vs. autorevole parere in merito a quanto sopra esposto.

### Risposta

Il dovere di astensione è specificatamente rivolto all'esercizio di attività professionale nell'ambito del territorio amministrato, pertanto qualora l'attività venga svolta al di fuori del medesimo, si ritiene rispettato il disposto dell'art. 78 comma terzo e per quanto previsto dall'art. 53 della L. 388/2000 l'assessore all'ambiente può svolgere le attività gestionali in questione.

Tutti i contenuti di Anci Risponde sono protetti dalle norme in materia di copyright relative alla tutela delle banche dati (Art. 64 quinquies e sexies LdA).  
I contenuti dei singoli quesiti possono essere riprodotti unicamente citando la fonte.

Responsabile del servizio - **Agostino Bultrini**

Siracusti Renzo  
Via delle Foppelle 12  
Castellio + Angeli

COMUNE DI CAROBBIO DEGLI ANGELI	
Provincia di BERGAMO	
19 MAG. 2012	4604
PROTOCOLLO GEN. N. ....	
CAT. ....	CL. .... FASC. ....

Egr. SEGRETARIO COMUNALE  
Città Dott. Donato  
presso Comune di  
Castellio + Angeli

Oggetto: Parere Collegio Geometri di BG.

Con la presente, il sottoscritto  
Siracusti Renzo in qualità  
di Assessore Comunale  
trasmette parere richiesto dal  
Collegio Provinciale Geometri  
di Bergamo in merito a  
presunte incompatibilità di  
luogo sul territorio -  
Cordiali saluti.

Castellio + Angeli 18/5/2012

Siracusti Renzo

20 aprile 2012  
Prot. n. 644/12/nc

Egregio Signor  
Geom. RENZO SIGNORELLI

Oggetto: parere

Caro Collega Geom. Renzo Signorelli,



a seguito di Tua richiesta, ho esaminato la questione circa l'incompatibilità di ruolo che Ti riguarda tenendo conto che ricopri il ruolo di Assessore all'edilizia pubblica e privata Ecologia, Ambiente e protezione civile del Comune di Carobbio degli Angeli e che altresì rappresenti l'autorità competente per la procedura VAS alla quale deve essere necessariamente sottoposto il nuovo PGT del Comune e che, inoltre, eserciti attività di libero professionista con studio sito in Carobbio degli Angeli.

A tal proposito, in riferimento al ruolo che ricopri in qualità di Assessore Edilizia Pubblica e Privata Ecologia, Ambiente e Protezione Civile e, nel contempo, autorità competente per la VAS, deve escludersi qualsivoglia incompatibilità, poiché a questo proposito si è recentemente espresso il Consiglio di Stato, affermando che "per nulla illegittima, e anzi quasi fisiologica, è l'evenienza che l'autorità competente per la VAS sia identificata in un organo o ufficio interno alla stessa autorità procedente" (Cons. Stato, sez. IV, 12 gennaio 2011 n. 133).

In merito alla problematica dell'esercizio della libera professione di geometra nell'ambito del medesimo comune in cui viene svolta la funzione di Assessore all'Edilizia pubblica e privata, potrebbe essere fondata l'incompatibilità qualora Ti fossero dati incarichi attinenti ad immobili posti nel territorio comunale.

Del resto l'art. 78 comma 3 D.lgs. n. 267/2000, stabilisce che "i componenti la giunta comunale competenti in materia di urbanistica, di edilizia e di lavori pubblici devono astenersi dall'esercitare attività professionale in materia di edilizia privata e pubblica nel territorio da essi amministrato".

Nella certezza di averti chiarito quanto da Te richiesto, restando a Tua disposizione per eventuali approfondimenti di merito, cordialmente Ti saluto.

 IL PRESIDENTE  
Geom. Renato Ferrari  




# ARCHITETTO DANIELE CHIAROLINI

Seriata,  
23 ottobre 2012



Egregio sig.  
ANTONIO PARSANI  
Sindaco del Comune di  
24060 CAROBBIO DEGLI ANGELI BG

Oggetto: Piano di governo del territorio e Valutazione ambientale strategica

In riferimento all'oggetto, in allegato trasmetto copia cartacea e supporto digitale dei seguenti documenti:

❖ Quadro conoscitivo, costituito da:

*Componente territoriale e urbanistica*

- all. QC/A.1 Sintesi dei dati statistici
- tav. QC/A.2 Inquadramento
- av. QC/A.3 PTPR - elementi strutturali
- tav. QC/A.4 PTCP - organizzazione del territorio e dei sistemi insediativi
- tav. QC/A.5 Assemblaggio strumenti urbanistici generali vigenti
- tav. QC/A.6 Evoluzione dell'edificato
- tav. QC/A.7 Planimetria nuclei urbani di antica formazione
- tav. QC/A.8 Uso del suolo urbanizzato
- tav. QC/A.9 Attuazione PRG vigente
- tav. QC/A.10 Consultazione pubblica: classificazione istanze
- tav. QC/A.11 Sintesi dei vincoli vigenti
- tav. QC/A.12 Carta del paesaggio - sistemi e elementi del paesaggio antropizzato
- tav. QC/A.13 Rete ecologica regionale RER

*Componente agronomica ed ambientale*

- all. QC/B.1 Relazione
- tav. QC/B.2 Inquadramento territoriale ed ambientale
- tav. QC/B.3 Usi del suolo e coperture vegetali
- tav. QC/B.4 Evoluzione diacronica delle aree agroforestali
- tav. QC/B.5 Caratteri del territorio agroforestale

*Componente naturalistica*

- all. QC/C.1 Relazione tematica d'inquadramento naturalistico
- tav. QC/C.2 Tavola della vegetazione - uso del suolo
- tav. QC/C.3 Dotazione del verde
- tav. QC/C.4 Qualità biologica dell'acqua
- tav. QC/C.5 Tavola degli ambiti di rilevanza naturalistica

*Componente geologica*

- tav. QC/D.1 Verifica idraulica di aggiornamento e revisione sul torrente Cherio (n. 2 tavole)
- tav. QC/D.2 Ubicazione pozzi, sondaggi e prove
- tav. QC/D.3 Carte del reticolo minore aggiornata e revisionata
- tav. QC/D.4 Elementi del paesaggio morfologico;

❖ Documento di Piano, costituito da:

- all. DP/1 Relazione
- all. DP/2.1 Tavola delle previsioni di Piano: sistema ambientale



- tav. DP/2.2 Tavola delle previsioni di Piano: sistema dell'urbanizzato
- tav. DP/3 Modalità attuative
- tav. DP/4 Ambiti di trasformazione: schede
- tav. DP/5 Carta delle unità di paesaggio
- tav. DP/6.1 PTCP - E4: organizzazione del territorio e sistemi insediativi -  
raffronto con le previsioni di PGT
- tav. DP/6.2 PTCP - E1: suolo ed acque - raffronto con le previsioni di PGT
- tav. DP/6.3 PTCP - E2: paesaggio ed ambiente - raffronto con le previsio-  
ni di PGT
- tav. DP/6.4 PTCP - E3: infrastrutture per la mobilità - raffronto con le previ-  
sioni di PGT
- tav. DP/6.5 PRG vigente - PGT: variazioni significative
- tav. DP/7 Relazione di sintesi dell'indagine geologica
- tav. DP/8 Aggiornamento e revisione Carta di sintesi
- tav. DP/9 Pericolosità sismica di primo livello
- tav. DP/10 Aggiornamento e revisione Carta di fattibilità geologica delle  
azioni di Piano;


Trasmetto inoltre copia cartacea e digitale, ai fini della convocazione della Conferenza di verifica della VAS (2ª conferenza), i seguenti documenti:

- Rapporto ambientale;
- Sintesi non tecnica.

Restando a disposizione per quanto ancora occorresse, invio i migliori saluti.

Allegati

architetto Daniele Chiarolini





**COMUNE DI CAROBBIO DEGLI ANGELI**  
PROVINCIA DI BERGAMO  
*(Ufficio del Sindaco)*

Prot. 9355

Carobbio degli Angeli, 26 ottobre 2012

Al Responsabile del Settore Tecnico-Manut.  
Sig. Ondei Dario  
SEDE COMUNALE

**OGGETTO : Attuazione PGT ed altro – Determinazione in merito.**

Diamo seguito a quanto verbalmente dibattuto in merito al PGT nell'incontro del 25 u.s. per confermare la volontà della Giunta di procedere all'adozione del PGT entro il 31/12/2012.

Considerati i tempi richiesti, attendiamo quanto prima riscontro rispetto alle tempistiche e modalità a quanto sopra determinato dalla Giunta.

Per quanto riguarda l'appartamento presso il centro sportivo, riteniamo sia opportuno che lo stesso mantenga l'attuale destinazione.

Ringrazio anticipatamente e nell'attesa saluto cordialmente.



Il Sindaco  
Parsani Antonio



COPIA

**COMUNE DI CAROBBIO DEGLI ANGELI**

Provincia di Bergamo

**- UFFICIO TECNICO -**9505  
Prof. n° /2012

Spett. li

**SINDACO** - Parsani Antonio - / **P.A.**  
**ASSESSORE ALL'URBANISTICA** - Toti geom.  
Manuel -  
del Comune di **CAROBBIO D.A. (BG)**  
- c/o sede comunale -

e per con.

**SEGRETARIO COMUNALE** - Cima dott. Donato -  
del Comune di **CAROBBIO D.A. (BG)**  
- c/o sede comunale -

**OGGETTO:** attuazione PGT ed altro - Determinazione in merito.**IL RESPONSABILE DEL SETTORE / SERVIZIO**

Sulla Vs. nota prot. n°9355 del 26 ottobre 2012 con la quale, unitamente ad altro, è disposto: " (...) ... diamo seguito a quanto verbalmente dibattuto in merito al PGT nell'incontro del 25 u.s. per confermare la volontà della Giunta di procedere all'adozione del PGT entro il 31.12.2012. Considerati i tempi richiesti, attendiamo quanto prima riscontro rispetto alle tempistiche e modalità a quanto sopra determinato dalla Giunta ... (...) ", spiacente, riscontra ribadendo, che non sussistono tempi sufficienti per sottoporre il redigendo Piano di Governo del Territorio (PGT) di questo Comune, in tutte le sue componenti per Documento di Piano, Piano delle Regole e Piano dei Servizi, all'adozione entro il termine del corrente anno.

Entro tale termine, l'Ufficio non è in condizione, di proporre l'adozione nel pieno rispetto dei termini di cui alla L.R. n°12/2005 e s.m.i. e del D.Lgs. n°267/2000 e s.m.i.

L'ordinamento della Regione Lombardia, preliminarmente all'adozione / approvazione del PGT, prescrive d'assolvere alla procedura di Valutazione Ambientale Strategica (VAS) del Documento di Piano, pena nullità degli atti assunti. Documento di Piano, depositato ufficialmente unitamente ai previsti suoi Rapporto Ambientale e alla Sintesi non Tecnica, non stesi d'intesa, solo il 24 ottobre u.s. con prot. n°9306.

Ne dovrebbe seguire da tal data, l'acquisizione del preliminare parere dei competenti Uffici Urbanistici della Provincia di Bergamo e come dalla medesima prescritto (non risulta all'Ufficio responsabile del procedimento, alcunché in proposito), la propria valutazione degli atti depositati in qualità di autorità procedente in materia di VAS, l'indizione della seconda conferenza di VAS in giorno non antecedente il termine di 60 giorni di pubblicazione degli atti, la redazione del verbale di conferenza, l'adozione del "parere ambientale motivato" e della "dichiarazione ambientale di sintesi" ad accompagnare il procedimento d'adozione / approvazione del PGT.

N'è desunto, che date utili per l'indizione della 2<sup>a</sup> conferenza di VAS e per l'adozione del PGT, non possono che essere oltre il 31.12.2012. L'Ufficio, già si sta adoperando per

quanto di competenza e per l'indizione della 2<sup>a</sup> conferenza di VAS già nelle prime settimane del prossimo anno 2013.

A disposizione per quant'altro del caso, cordiali saluti.

Carobbio degli Angeli, 31 ottobre 2012

**IL RESPONSABILE DEL SETTORE / SERVIZIO**



Tecnico Comunale

Dario geom. Ondei