










ESONDAZIONE DEL TORRENTE CHERIO

-  Limite comunale
 -  Zona di impatto
- ELEMENTI DI VULNERABILITA'
-  Abitazioni ed infrastrutture
 -  Attraversamenti
-
-  Via di fuga
 -  Aree di attesa
 -  Tendopoli e insediamenti abitativi di emergenza
 -  Cancelli di regolazione afflussi - deflussi
 -  Piazzola atterraggio elicottero

SCENARIO DI RISCHIO: ESONDAZIONE DEL TORRENTE CHERIO (SCALA 1:2.500)

REGIONE LOMBARDIA PROVINCIA DI BERGAMO

PIANO DI EMERGENZA COMUNALE



COMUNE DI CAROBBIO DEGLI ANGELI
Piazza A. Locatelli n. 1 - 24060 CAROBBIO DEGLI ANGELI (BG)

Progettazione e realizzazione del piano



Dott. Geol. Maurizio Facchin
Dott. Geol. Edda Amigoni
Dott. Geol. Alessandro Bianchi
Dott. Geol. Carlo Borfanti
Arch. Marco Rozzoni

Jacky Gottini
Dott. Geol. Fabio Plebani

Tavola:	Oggetto:	Data: Giugno 2007
4	Carta scenario di rischio	Scala 1:2.500