



CARTA DI SINTESI DELLA PERICOLOSITA'

-  Limite comunale
- PERICOLOSITA' LEGATA AL RISCHIO IDROGEOLOGICO**
Progetto Piano Stralcio per l'assetto idrogeologico
-  Area di frana attiva non perimetrata (Fa)
-  Fq Area di frana quiescente non perimetrata (Fq)
- Frane e dissesti idrogeologici individuati sul territorio comunale**
(Fonte: Regione Lombardia - Studio Geologico di supporto al PRG)
-  Localizzazione di evento di dissesto
-  Reticolo idrografico con possibili punti di criticità idraulica localizzata
-  Zona di possibile fenomeno di esondazione in caso di precipitazioni intense
- PERICOLOSITA' LEGATA AL RISCHIO INDUSTRIALE**
-  Attività artigianali a rischio incendio



PERICOLOSITA' LEGATA AL RISCHIO INCENDI [BOSCHIVI]

-  Aree potenzialmente interessate da incendi boschivi

PERICOLOSITA' LEGATA AL RISCHIO DI RADIAZIONI NON IONIZZANTI

-  LINEA 132 KV
-  LINEA 220 KV
- Linee elettriche principali

PERICOLOSITA' LEGATA AL RISCHIO TRASPORTO SOSTANZE PERICOLOSE

-  Trattati di viabilità a medio rischio
-  Attraversamenti

REGIONE LOMBARDIA PROVINCIA DI BERGAMO

PIANO DI EMERGENZA COMUNALE



COMUNE DI CAROBBIO DEGLI ANGELI
Piazza A. Locatelli n. 1 - 24060 CAROBBIO DEGLI ANGELI (BG)

Progettazione e realizzazione del piano


Dott. Geol. Maurizio Facchin
Dott. Geol. Edita Aringoni
Dott. Geol. Alessandro Bianchi
Dott. Geol. Carlo Bonfanti
Arch. Marco Rozzoni

Jacky Gottini
Dott. Geol. Fabio Plebani

Tavola:	Oggetto:	Data: Giugno 2007
2	Carta della pericolosità	Scala 1:5.000