



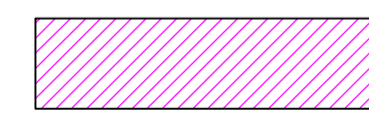
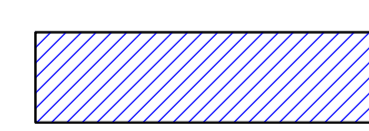
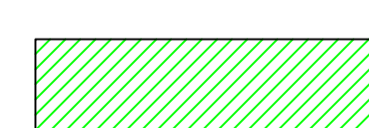


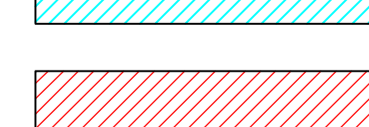


CARTA DI INQUADRAMENTO AMMINISTRATIVO

-  Limite comunale
- Principali vie di comunicazione**
 -  Strade comunali
 -  Strade provinciali
 -  Ferrovia BERGAMO-BRESCIA
- Suddivisione amministrativa del territorio comunale**
 -  Carobbio degli Angeli
 -  Frazione Santo Stefano degli Angeli
 -  Frazione Cicola
 -  Frazione Torrazza
 -  Frazione Duria
 -  Frazione Burlamai

REGIONE LOMBARDIA PROVINCIA DI BERGAMO

PIANO DI EMERGENZA COMUNALE



COMUNE DI CAROBBIO DEGLI ANGELI
Piazza A. Locatelli n. 1 - 24069 CAROBBIO DEGLI ANGELI (BG)

Progettazione e realizzazione del piano



Dott. Geol. Maurizio Facchin
Dott. Geol. Edda Amigoni
Dott. Geol. Alessandro Bianchi
Dott. Geol. Carlo Bonardi
Arch. Marco Rozzoni

Jacky Gottini
Dott. Geol. Fabio Plebani

Tavola:	Oggetto:	Data: Giugno 2007
1	Inquadramento amministrativo	Scala 1:5.000