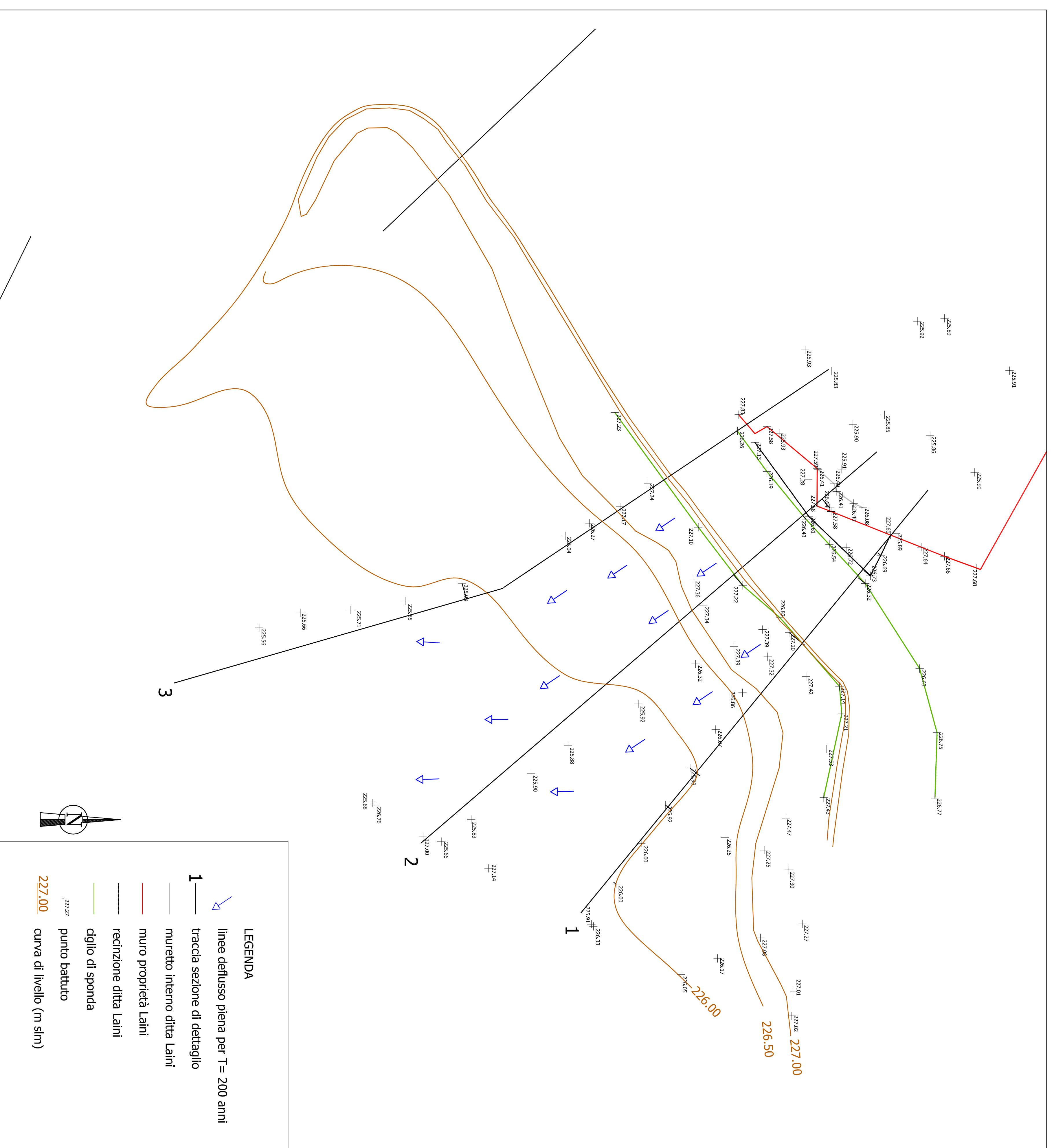
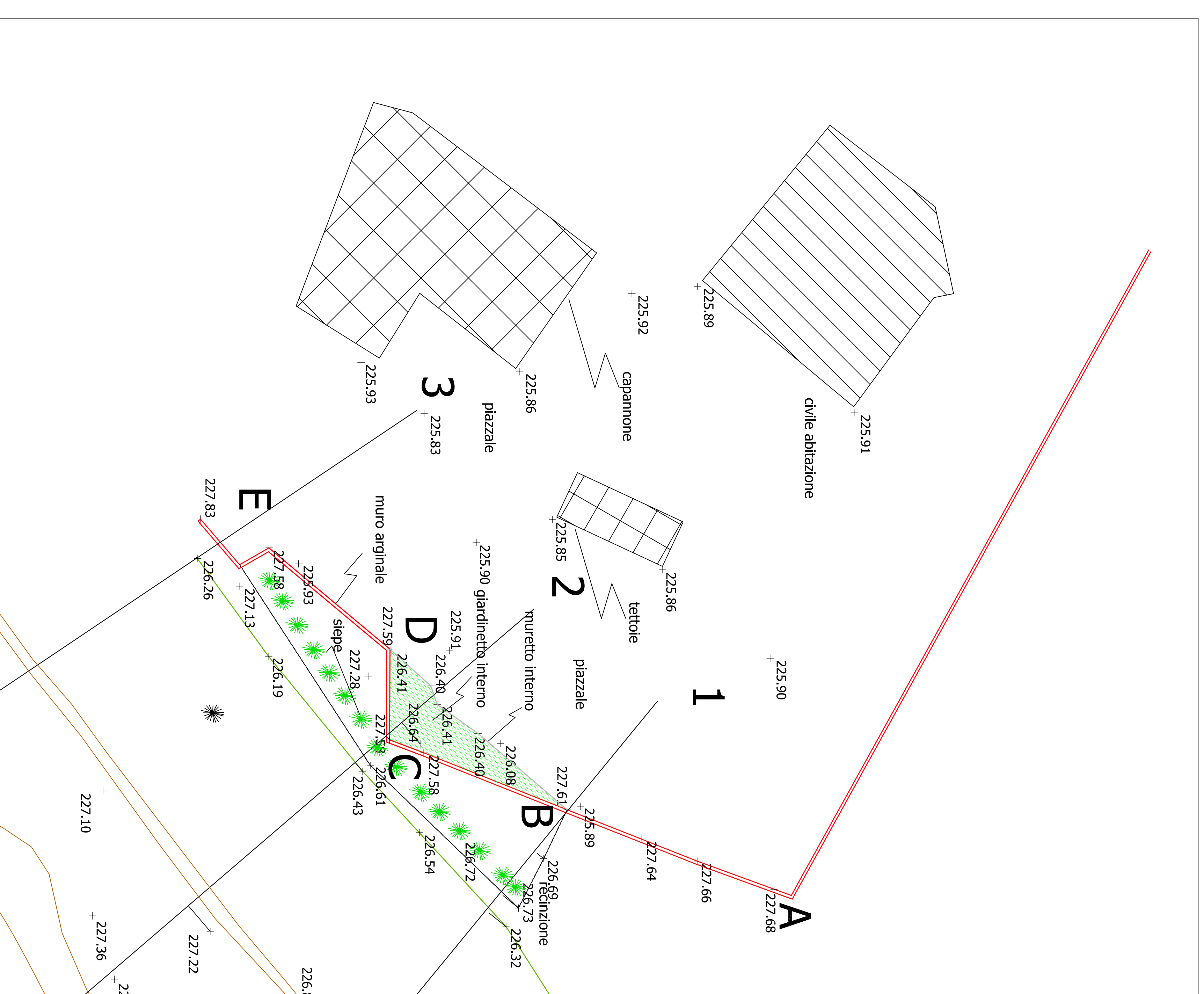


SEZIONI DI DETTAGLIO - SCALA 1:200

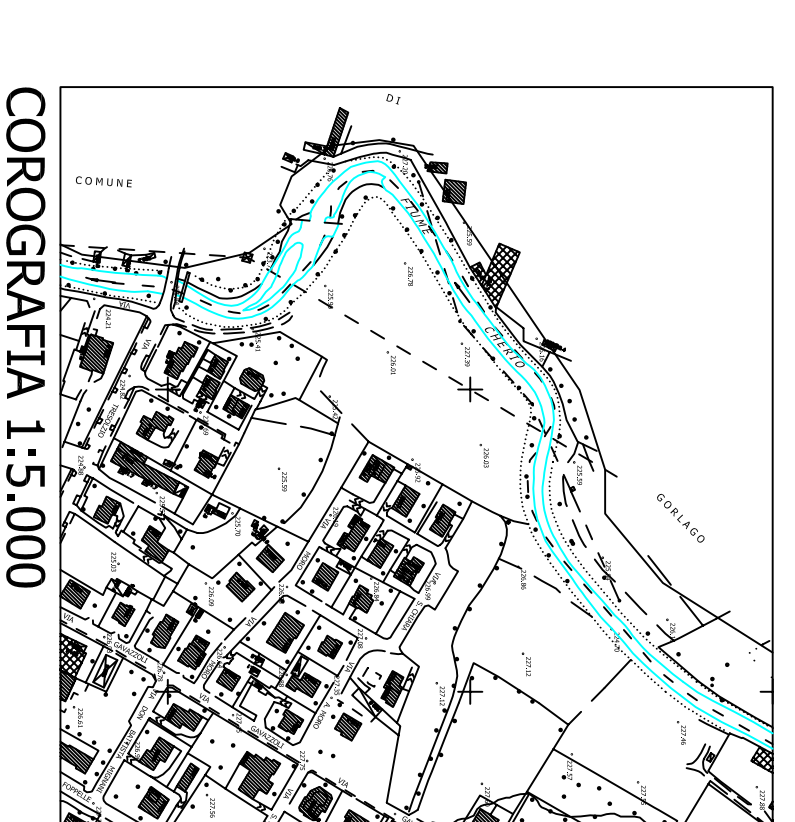


- LEGENDA**
- linee deflusso piena per T = 200 anni
 - traccia sezione di dettaglio
 - muretto interno ditta Laini
 - muro proprietà Laini
 - recinzione ditta Laini
 - ciglio di sponda
 - punto battuto
 - curva di livello (m slm)

RILIEVO PLANOMETRICO SCALA 1:500



PLANIMETRIA DI DETTAGLIO CON INDICAZIONE DEI MANUFATTI ESISTENTI FRA LA PROPRIETÀ E L'ARGINE DEL T. CHERIO SCALA 1:250



COROGRAFIA 1:5.000

COMUNE DI CAROBBIO DEGLI ANGELI

PROVINCIA DI BERGAMO

PIANO DI GOVERNO DEL TERRITORIO

QUADRO CONOSCIUTO

**COMPONENTE GEOLOGICA
VERIFICA IDRAULICA DI AGGIORNAMENTO
E REVISIONE SUL TORRENTE CHERIO**

TAVOLA
QC/D.2
TAVOLA
SCALA 1:2500

GIUGNO 2011

Gruppo di progettazione:
COORDINATORE E URBANISTA ARCHITETTO DANIELE GIUQUARINI
AGROINGEGNERI STEFANO D'ADDA - CLOTI - MARILYN VERRI
ING. GEOMETRI GIULIO BIANCHI
GEODATA DOTT. CLAUDIO TROVENZI