











-  limite comunale
-  valletta storica - da IGM
-  ferrovia
-  agglomerati urbani al 1889 - da IGM
-  agglomerati urbani al 1913 - da IGM
-  agglomerati urbani al 1931 - da IGM
-  agglomerati urbani al 1955 - da IGM
-  agglomerati urbani al 1971 - da aerofotogrammetrico
-  agglomerati urbani al 1989 - da aerofotogrammetrico
-  agglomerati urbani al 2004 - da aerofotogrammetrico

COMUNE DI CAROBBIO DEGLI ANGELI
 PROVINCIA DI BERGAMO

PIANO DI GOVERNO DEL TERRITORIO

QUADRO CONOSCITIVO

COMPONENTE TERRITORIALE E URBANISTICA
 EVOLUZIONE DELL'EDIFICATO

TAVOLA
QC/A.6
 SCALA 1:5.000
 GIUGNO 2011

Gruppo di progettazione:
 COORDINATORE E URBANISTA: ARCHITETTO DANIELE GHARONI
 AGRONOMI: DOTT. STEFANO DIADDA E DOTT. MAURIZIO VERGINI
 NATURALISTA: DOTT. GABRIELLA RIVELLINI
 SCALDAIA 19/11 - 24121 CAROBIO (BG) - 035 42421