

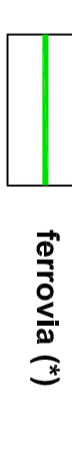

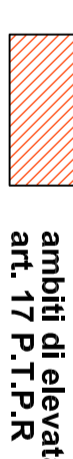


ELEMENTI DI RILEVANZA AMBIENTALE

-  limite comunale
-  visibilità storica (*)
-  ferrovia (*)
-  agglomerati urbani (*)
-  ambiti di elevata naturalità art. 17 P.T.P.R.

(*) elementi rilevati dalle Tavolele IGM - 1ª livata 1889

COMUNE DI CAROBBIO DEGLI ANGELI
 PROVINCIA DI BERGAMO

PIANO DI GOVERNO DEL TERRITORIO

QUADRO CONOSCITIVO

COMPONENTE TERRITORIALE E URBANISTICA
PIANO TERRITORIALE PAESISTICO REGIONALE:
ELEMENTI STRUTTURALI

TAVOLA
QC/A.3
 SCALA 1:1500
 GIUGNO 2011

Studio di architettura:
 COORDINATORE E URBANISTA: ARCHITETTO DANIEL F. CHIRONI IN
 AGRONOMO: DOTT. STEFANO PADOA, E DOTT. MAURIZIO VERGINI
 NATURALISTA: DOTT. GABRIELLA RIVELLINI
 GEOLOGO: DOTT. CLAUDIO TROVENZÌ