

PIANO DI GOVERNO DEL TERRITORIO

Adottato con D.C.C. n. 35 del 24/12/2013

OSSERVAZIONE

Al Comune di
Carobbio degli Angeli
P.zza A. Locatelli, 1 24060
Settore Gestione del Territorio

SPAZIO PER TIMBRO PROTOCOLLO

COMUNE DI CAROBBIO DEGLI ANGELI
Provincia di BERGAMO

- 9 MAG. 2014

PROTOCOLLO GEN. N. 3514

CAT. CL. FASC.

OSSERVAZIONE

N. _____

SPAZIO RISERVATO ALL'UFFICIO

DATI DELL'OSSERVANTE (chi presenta l'osservazione)

Il Sottoscritto nato a Orbassano (TO) il 10.05.1973 CF - HRV GRG 73E10 G087X

Residente a Alzano Lombardo (BG) in via IV° Novembre n. 14

email federico.mattia97@gmail.com in qualità di * Proprietario.

PRESENTA

ai sensi dell'art. 13 della Legge Regionale n. 12/2005 e s.m.i. "Legge per il Governo del Territorio", la seguente osservazione al Piano di Governo del Territorio (PGT), compilata in tutte le sue parti e articolata come meglio specificato nelle pagine seguenti.

DATI IDENTIFICATIVI DELL'AREA

Catasto Terreni			
Foglio	9	Mappale	817
superficie (mq.)	1.280,00	Indirizzo	Via Tresolzio, s.n.
Intestati	Horvat Giorgio		

* NOTA a titolo indicativo: proprietario/comproprietario/usufruttuario/superficiario/enfiteuta/titolare di altro diritto di godimento (uso, abitazione, servizi)/affittuario/legale rappresentante.

OGGETTO DELL'OSSERVAZIONE

L'osservazione riguarda: (barrare la fattispecie)

- Documento di Piano *referimento alla tav N.*
- Piano dei Servizi *referimento alla tav N.*
- Piano delle Regole *referimento alla tav N. 2.4*
- altro

OGGETTO E CONTENUTI DELL'OSSERVAZIONE

Il Sottoscritto è a chiedere la rettifica della destinazione d'uso dell'area individuata nel Piano delle Regole – rif. Tav. n.2.4, relativamente al sistema insediativo, ambiti a prevalente destinazione residenziale, zona B/5 – area a verde privato, erroneamente classificata.

Su tale area, attualmente è in corso la nuova edificazione di un edificio a destinazione residenziale, in forza di regolare Segnalazione Certificata di Inizio Attività n. 2326/2013 del 27/12/2012.

Pertanto con la presente si richiede che l'area in oggetto venga riportata alla destinazione originaria prevista dal vecchio P.R.G. e precisamente : Zona di Completamento Residenziale.

ELENCO DEGLI ALLEGATI ALL'OSSERVAZIONE

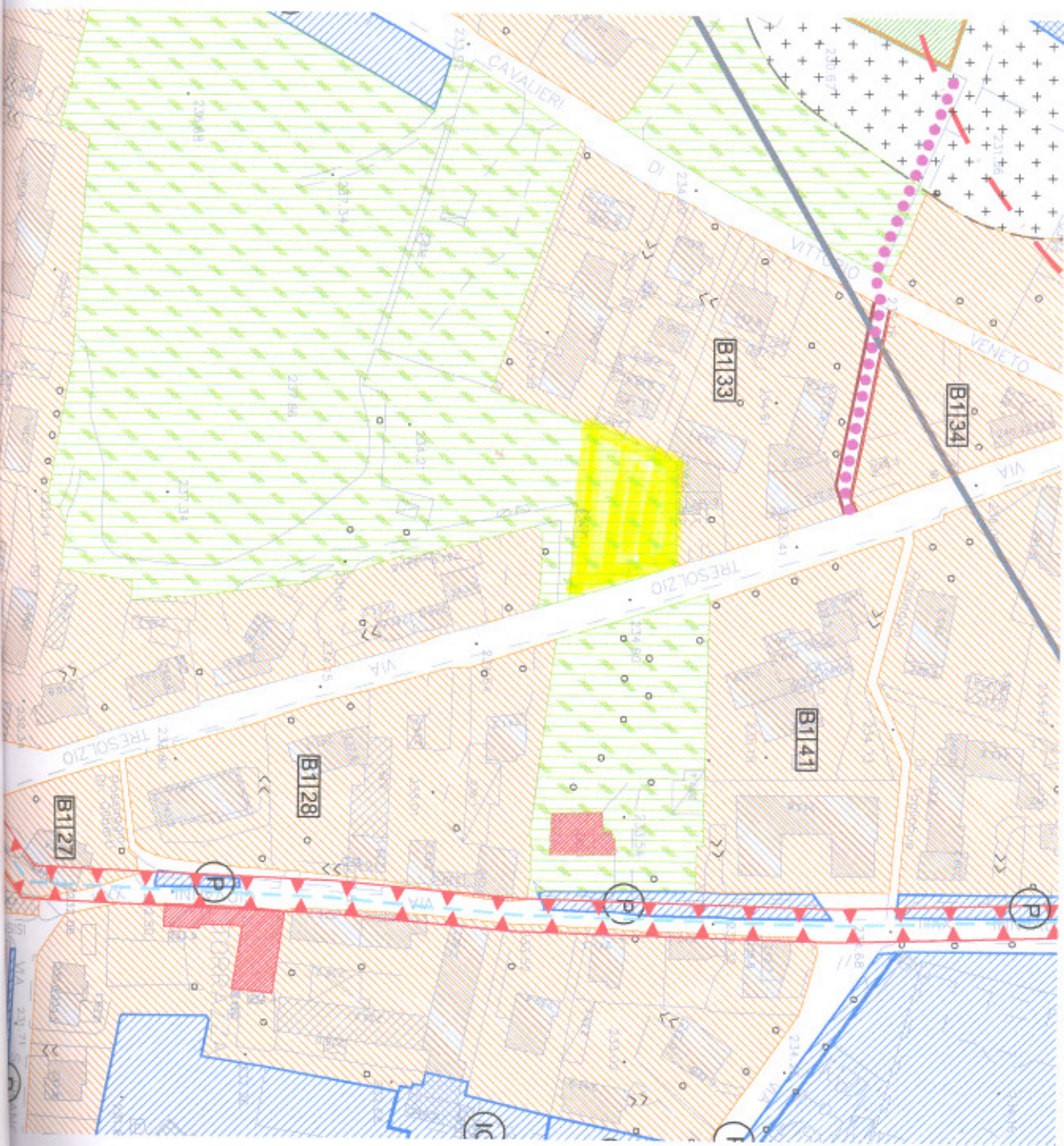
- Documentazione catastale Documentazione urbanistica
- Documentazione fotografica Altro (specificare _____)

Data 09/05/2014

Firma _____



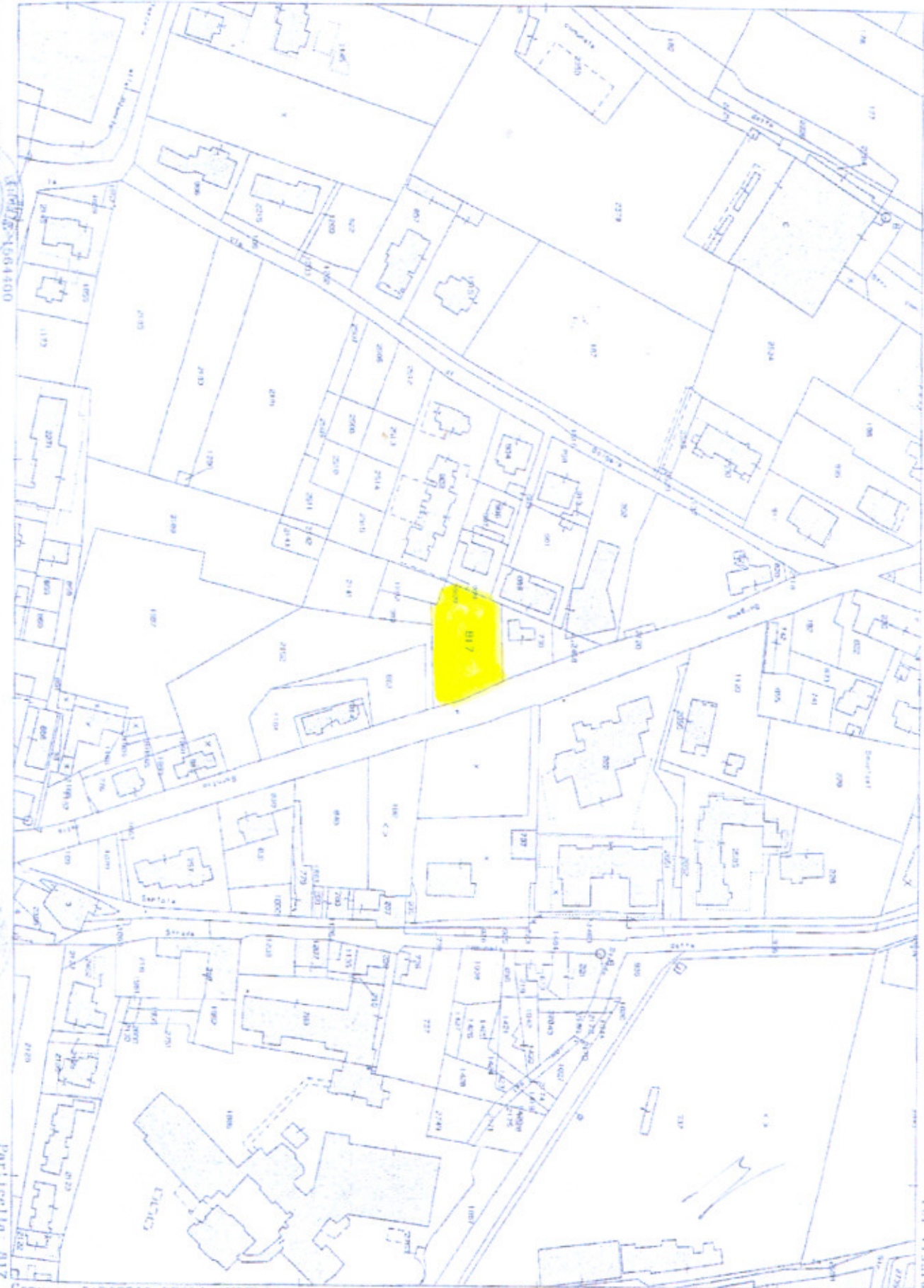
ALLEGATO "A"



ALLE GATO "B"

N-5057000

Ufficio Provinciale di Bergamo - Direttore: DR. ING. ANGILO IENZI

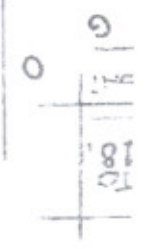
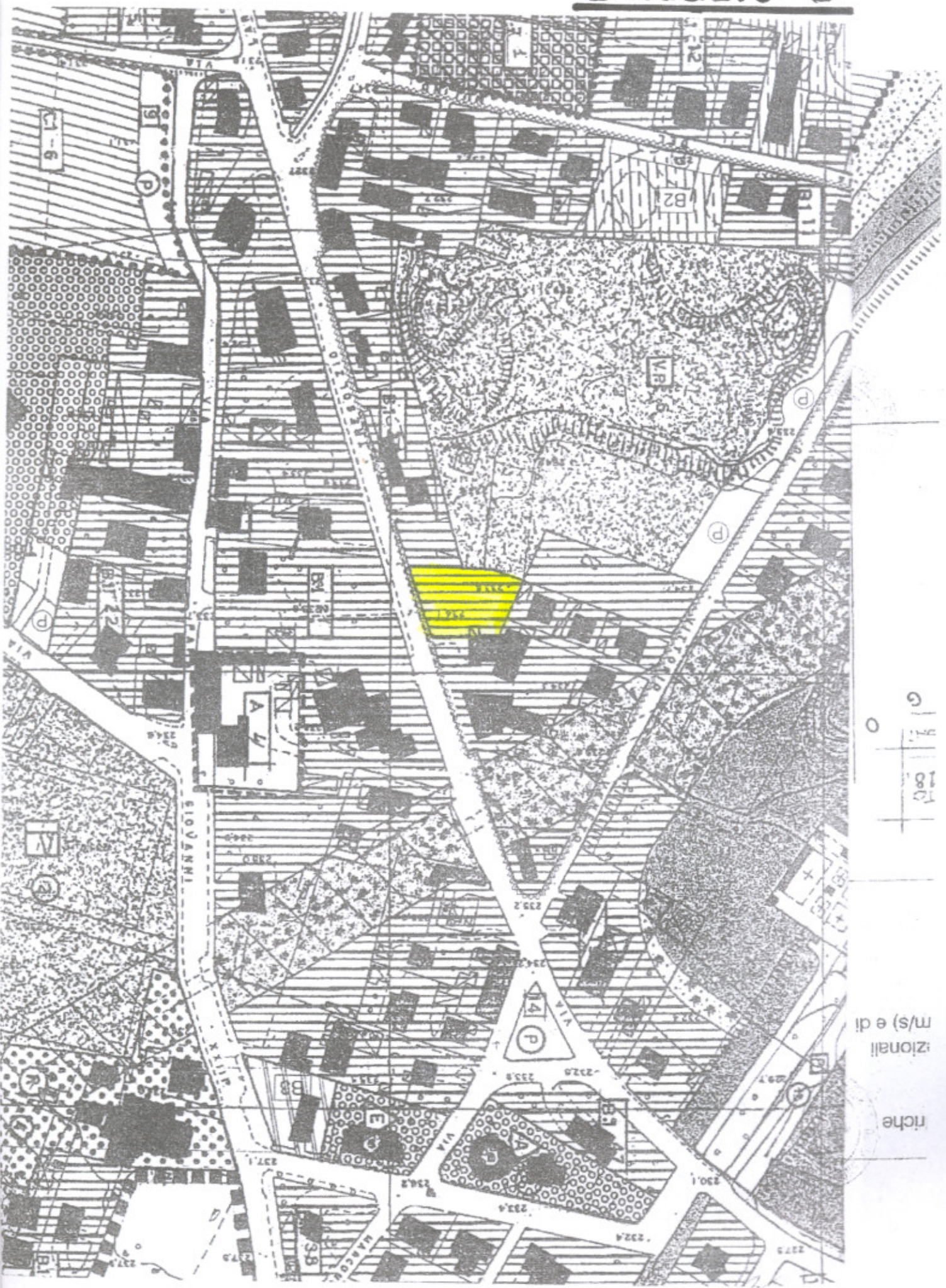


Particella: 317

Particella: 317

por Vista

ALLEGATO "C"



riche
zionali
e di
m/s)