











-  limite comunale
-  viabilità storica - da IGM
-  ferrovia
-  agglomerati urbani al 1889 - da IGM
-  agglomerati urbani al 1913 - da IGM
-  agglomerati urbani al 1931 - da IGM
-  agglomerati urbani al 1955 - da IGM
-  agglomerati urbani al 1971 - da aerofotogrammetrico
-  agglomerati urbani al 1988 - da aerofotogrammetrico
-  agglomerati urbani al 2004 - da aerofotogrammetrico

**COMUNE DI CAROBBIO DEGLI ANGELLI**  
 PROVINCIA DI BERGAMO

**PIANO DI GOVERNO DEL TERRITORIO**

**QUADRO CONOSCITIVO**

**COMPONENTE TERRITORIALE E URBANISTICA  
 EVOLUZIONE DELL'EDIFICATO**

TAVOLA  
**QC/A.6**  
 Scala 1:5.000  
 SETTEMBRE 2012

gruppo di progettazione:  
 COORDINATORE E URBANISTA: ALCANTARE E DANIELE CHIAQUINI  
 ARCHITETTO: GIUSEPPE BIANCHI  
 NATURALISTA: DOTT. GIAMBATTISTA RIVELLINI  
 GEOLOGO: DOTT. CLAUDIO TROVENDI