

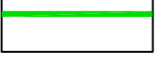




ELEMENTI DI RILEVANZA AMBIENTALE

-  limite comunale
-  viabilità storica (*)
-  ferrovia (*)
-  agglomerati urbani (*)
-  ambiti di elevata naturalità art. 17 P.T.P.R

(*) elementi rilevati dalle Tavole IGM - 1ª levata 1889

COMUNE DI CAROBBIO DEGLI ANGELI
PROVINCIA DI BERGAMO

PIANO DI GOVERNO DEL TERRITORIO

QUADRO CONOSCITIVO

COMPONENTE TERRITORIALE E URBANISTICA
PIANO TERRITORIALE PAESISTICO REGIONALE:
ELEMENTI STRUTTURALI

TAVOLA

QC/A.3

SCALA 1:5.000

SETTEMBRE 2012

gruppo di progettazione:
COORDINATORE E URBANISTA: ARCHITETTO DANIELE CHIAROLINI
AGRONOMI: DOTT. STEFANO D'ADDA E DOTT. MAURIZIO VEGINI
NATURALISTA: DOTT. GIAMBATTISTA RIVELLINI
GEOLOGO: DOTT. CLAUDIO TROVENZI