




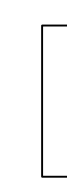





-  confine del Comune
-  autostrada A4
-  ferrovia Bergamo - Brescia
-  strade statali
-  strada provinciale n. 91
-  variante strada provinciale n. 91
-  corsi d'acqua di interesse provinciale
-  aree parchi fluviali regionali
-  parco locale di interesse sovcomunale

COMUNE DI CAROBBIO DEGLI ANGELI
 PROVINCIA DI BERGAMO

PIANO DI GOVERNO DEL TERRITORIO

QUADRO CONOSCIUTO

**COMPONENTE TERRITORIALE E URBANISTICA
 INQUADRAMENTO**

TAVOLA
QC/A.2

SCALA 1:25.000
 SETTEMBRE 2012

gruppo di progettazione:
 COORDINATORE E URBANISTA: ARCHITETTO DANIELE CHIAROLINI
 AGRONOMI: DOTT. STEFANO D'ADDA E DOTT. MAURIZIO VESINI
 NATURALISTA: DOTT. GIAMBATTISTA RIVELLINI
 GEOLOGO: DOTT. CLAUDIO TROVENZI