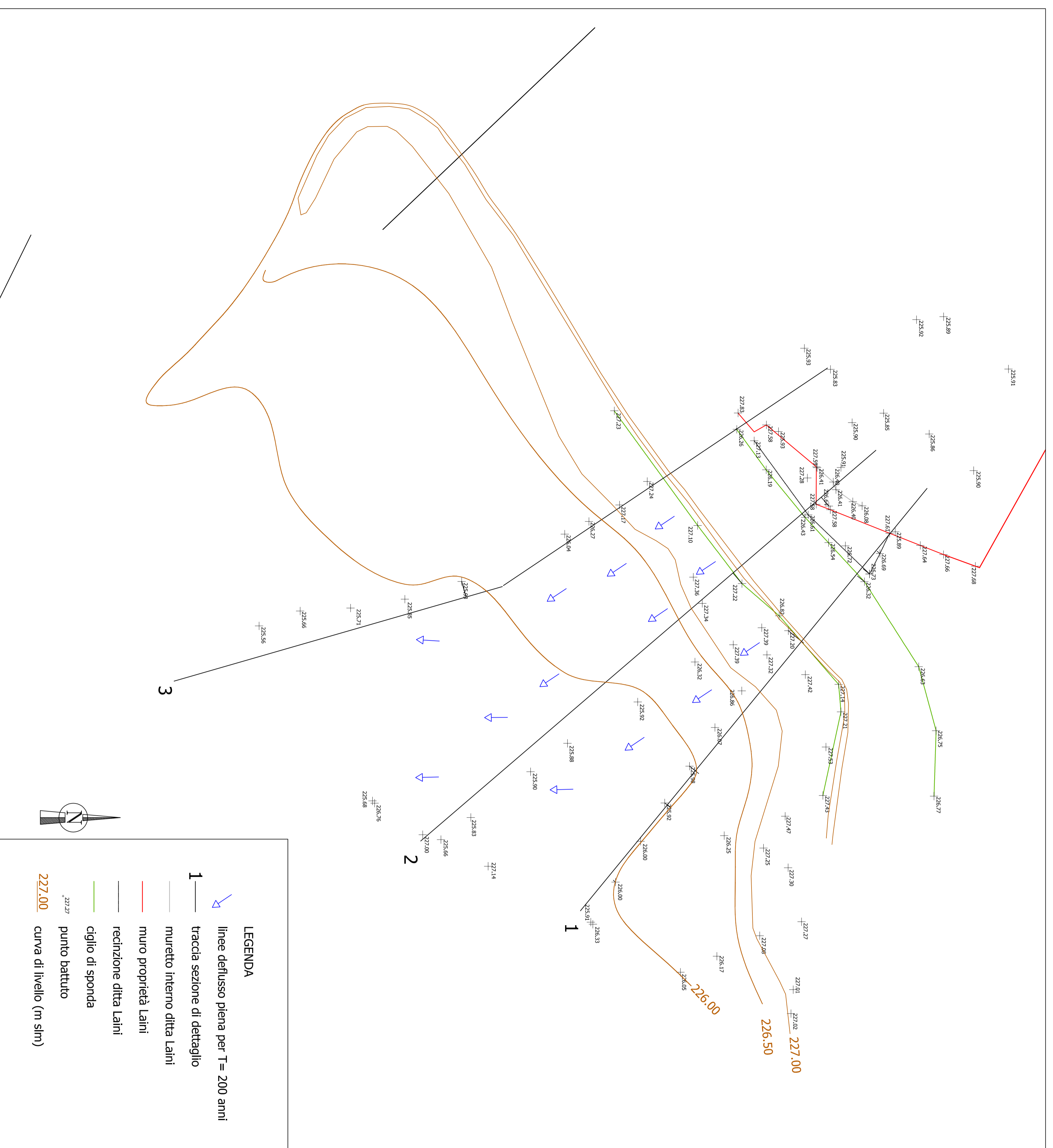
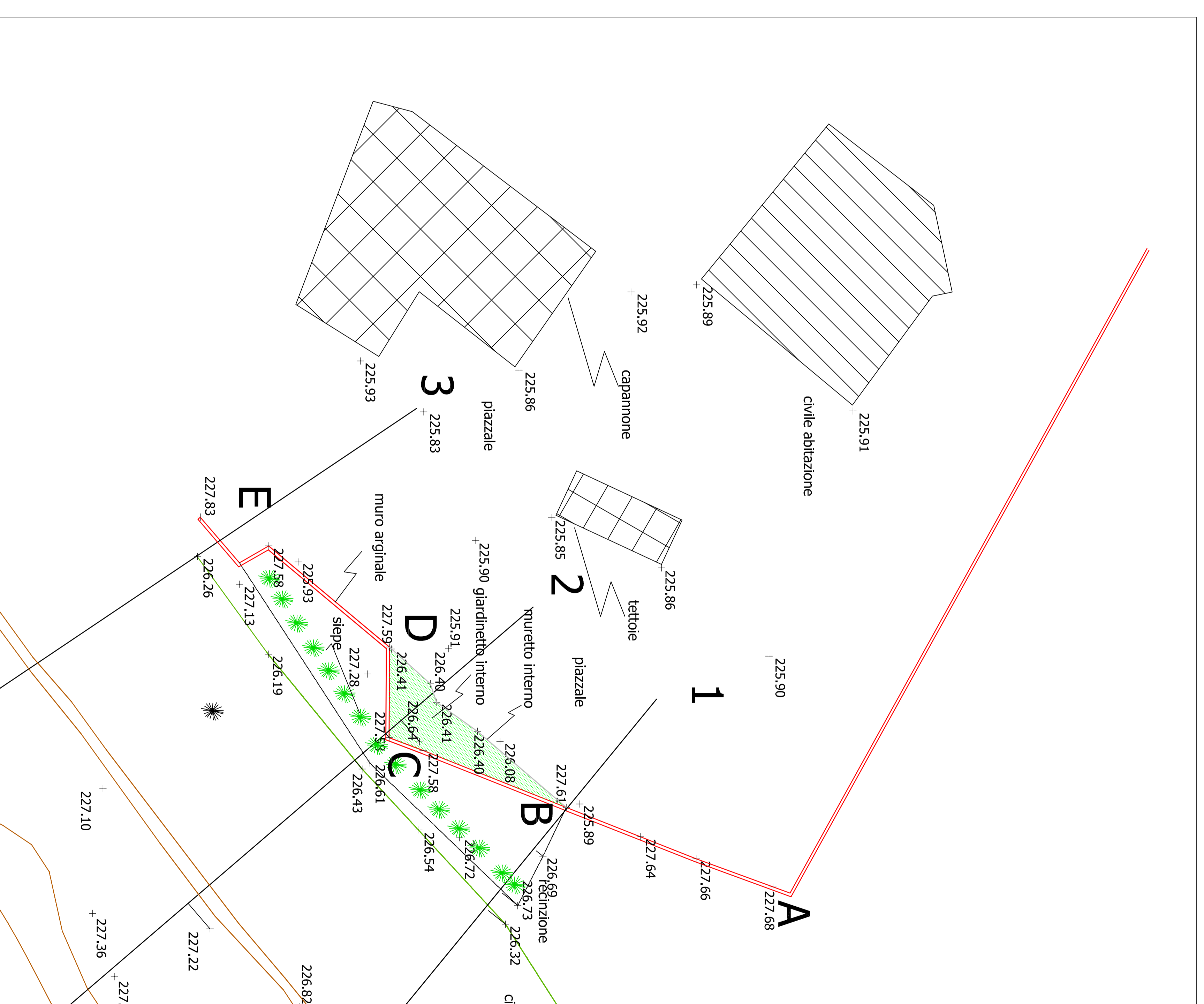


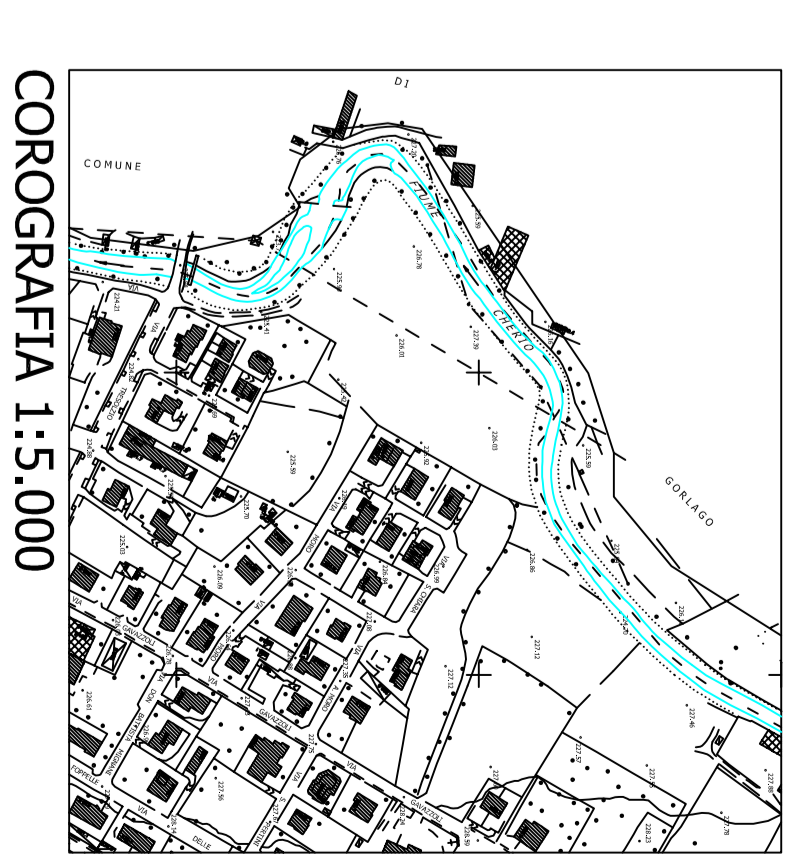
SEZIONI DI DETTAGLIO - SCALA 1:200



RILIEVO PLANOALTIMETRICO SCALA 1:500



PLANIMETRIA DI DETTAGLIO CON INDICAZIONE DEI MANUFATTI ESISTENTI FRA LA PROPRIETÀ E L'ARGINE DEL T. CHERIO SCALA 1:250



COMUNE DI CAROBBIO DEGLI ANGELI
 PROVINCIA DI BERGAMO

PIANO DI GOVERNO DEL TERRITORIO
 QUADRO CONOSCITIVO

COMPONENTE GEOLOGICA
 VERIFICA IDRAULICA DI AGGIORNAMENTO
 E REVISIONE SUL TORRENTE CHERIO

TAVOLA
QC/D.1
 MANOVRA
 SCALA 1:200
 SETTEMBRE 2012

Gruppo di progettazione:
 COORDINATORE E URBANISTA ARCHITETTO DANIELE CHIANCINI
 AGRONOMI DOTT. STEFANO DIACON - DOTT. MARCO VECINI
 NATURALISTI DOTT. GIANLUIGI RIVELLINI
 GEOLOGO DOTT. CLAUDIO TROVATI