


















**LEGENDA**

-  Limite amministrativo Comunità Montana
-  Demanio sciabile
-  ZPS IT2070020 "Torbiera di Iseo"
-  SIC IT2070022 "Torbiera di Iseo"
-  Reticolo idrico principale ai fini della p. idraulica
-  Reticolo idrico minore (da cartografia comunale o regionale)
-  Pozzi e sorgenti (Tav. Ambiente e Rischi PTCP)
  
- PAI - Studi geologici comunali**
-  Dissesti puntuali
-  Dissesti lineari
-  Salvaguardie art. 9 e PS267
  
- Vincoli paesaggistici D.Lgs. 42/2004 e vincoli PPR**
-  Territori contermini ai laghi
-  Territori oltre i 1.600 m
-  Aree di notevole interesse pubblico (art. 136)
-  Riserve naturali
-  Fasce di rispetto dei fiumi
-  Aree elevata naturalità (art. 17 PPR)
-  Vincolo idrogeologico



**Comunità Montana Sebino Bresciano**  
 CAP 25057 Sole Marasino Tel. 030/986314 Fax. 030/9820900 E-mail: info@cmsebinobrescia.it

**PIANO DI INDIRIZZO FORESTALE**

art. 47 comma 2 let. 5 dicembre 2008 n. 31  
 Testo unico delle leggi regionali emendato di agricoltura, foreste, pesca e sviluppo rurale

PERIODO DI VALIDITA' : 2012 - 2026

**Adozione**  
Delibera di adozione

**Approvazione**  
Delibera di approvazione

**Tav. 5A - Carta dei vincoli**

Scala: 1:15.000



**CONSORZIO FORESTALE SEBINO BRESCIANO - SEBINFOR**  
 Via Roma, 41 - 25057 Sole Marasino (BS)  
 Tel/Fax: 030-9824390  
 e-mail: info@sebinfor.it