











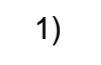

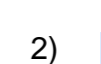
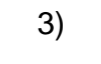
### LEGENDA

#### BOSCHI NON TRASFORMABILI


-  Reticolo idrico
-  Boschi lungo reticolo idrico
-  Tipi forestali di pregio
-  Boschi da seme RE.BO.LO (in corso di parziale modificazione regionale)
-  Boschi di protezione (da disesti tav. 3a PTCP, zone non trasf. Tav. 1 PTCP, disesti GEOIFFR Lombardia, pendenza versanti)
-  Boschi in corrispondenza di Varchi della Rete Ecologica Regionale
-  Boschi in corrispondenza di Varchi della Rete Ecologica Provinciale
-  Boschi in Riserve Nat. o Siti Natura 2000
-  Fasce di rispetto (10 m) di pozzi e sorgenti

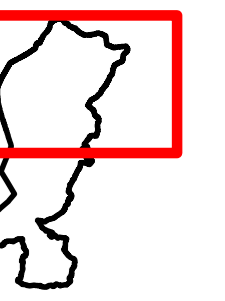
Sono considerati non trasformabili a fini urbanistici (ma non cartografati) anche i boschi compresi nella 4° classe di fattibilità geologica di cui agli studi geologici comunali

#### TRASFORMAZIONI AMMESSE

-  Previsioni da PRG e PGT
-  Previsioni da Piano Cave
-  Demanio sciabile
-  Ambito di recupero dei pascoli, dei prati e delle colture legnose
-  Speciali non cartografate

#### RAPPORTO DI COMPENSAZIONE

-  1:1
-  1:2
-  1:3
-  1:4
-  Area militare



Regione Lombardia



**Comunità Montana Sebino Bresciano**  
CAP 25057 Sole Marasino Tel. 030/986314 Fax. 030/9820900 E-mail: info@cmsebinobrescia.it

### PIANO DI INDIRIZZO FORESTALE

art. 47 comma 21v. 5 dicembre 2008 n. 31  
Testo unico delle leggi regionali in materia di agricoltura, foreste, pesca e sviluppo rurale  
PERIODO DI VALIDITA' : 2014 - 2028

**Adozione**

Delibera di adozione

**Approvazione**

Delibera di approvazione

### Tav. 17A - Trasformazioni ammesse

Scala: 1:15.000

Data: gennaio 2014



**CONSORZIO FORESTALE SEBINO BRESCIANO - SEBINFOR**  
Via Roma, 41 - 25057 Sole Marasino (BS)  
Tel. fax. 030-9824390  
e-mail: info@sebinfor.it