










Scenari di pericolosità sismica locale

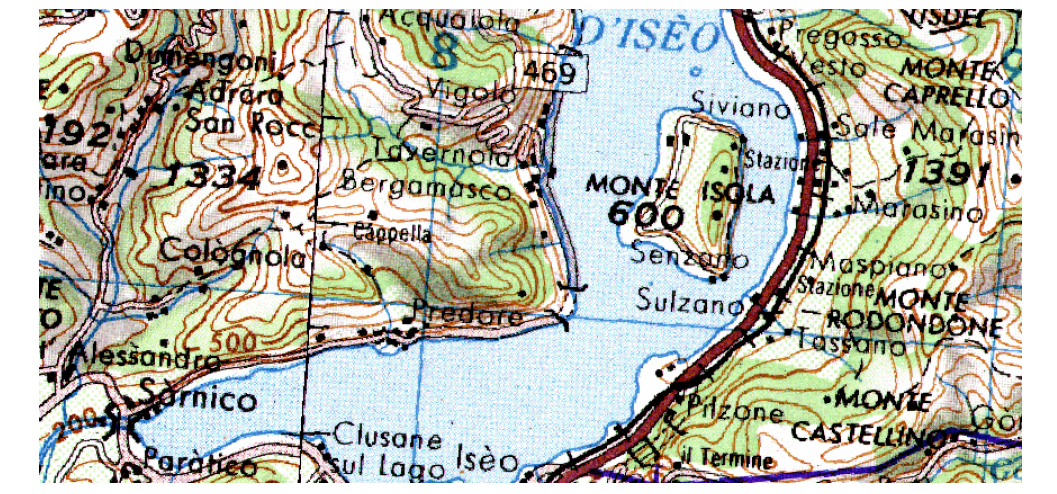
-  Z1a - Zona caratterizzata da movimenti franosi attivi
-  Z1b - Zona caratterizzata da movimenti franosi quiescenti
-  Z1c - Zona potenzialmente franosa o esposta a rischio frana
-  Z2a - Zona con terreni di fondazione saturi particolarmente scadenti (riporti poco addensati, depositi altamente compressibili, ecc.)

-  Z4a - Zona di fondovalle e di pianura con presenza di depositi alluvionali e/o fluvioglaciali granulari e/o coesivi
-  Z4b - Zona pedemontana di falda di detrito, conoide alluvionale e conoide deltilzio-lacustre
-  Z4c - Zona morenica con presenza di depositi granulari e/o coesivi (compresi le coltri loessiche)
-  Z4d - Zona con presenza di argille residuali e terre rosse di origine eluvio-colluviale
-  Z3b - Zona di cresta rocciosa e/o cuccuzolo: appuntite e/o arrotondate

 Confine comunale

Studio associato Hattusas di Dr. Geol. Fabio Plebani, Dr. Geol. Andrea Gritti, Dr. Nat. Marcello Mutti, Dr. Geol. Simone Cocchi
 consulenze e servizi nel vasto campo della geologia e dell'ambiente - rilevazioni gas radon e inquinamento indoor
 sede legale: Via Torino, 5/b - 24021 - Albino (BG)
 sede operativa: Via Vespucci, 47 - 24050 - Grassano (BG)
 tel.: 035-4425119
 e-mail: info@hattusas.it
 PEC: studio.hattusas@pec.it
 WEB: www.hattusas.it

COMUNE DI PREDORE



AGGIORNAMENTO DELLO STUDIO GEOLOGICO COMUNALE

TAVOLA
**CARTA DELLA PERICOLOSITÀ SISMICA LOCALE
 DI PRIMO LIVELLO**

Dott. Geologo Fabio Plebani
 Iscrizione Ordine dei Geologi della Lombardia n. 884

Dott. Geologo Andrea Gritti
 Iscrizione Ordine dei Geologi della Lombardia n. 1461

Dott. Nat. Marcello Mutti
 Iscrizione AIN - RNSE n. 150

Dott. Geologo Simone Cocchi
 Iscrizione Ordine dei Geologi della Lombardia n. 1678AP

REVISIONE:	DATA:	SCALA:	CODICE TAVOLA:
00	31/10/2019	1 : 5.000	8

