













**Vincoli della pianificazione sovraordinata (P.A.I.)**

-  Area di frana attiva (Fa)
-  Area di frana quiescente (Fq)
-  Area di frana stabilizzata (Fs)
-  Area di conoidi non recentemente attivatosi o completamente protetta (Cn)
-  Esondazioni: area a pericolosità molto elevata (Ee)
-  Area di frana attiva non cartografabile arealmente

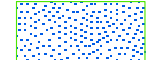
**Vincoli della pianificazione sovraordinata (P.G.R.A.)**

-  Aree circumlacuali allagabili per piena frequente (Area P3/H)
  -  Aree circumlacuali allagabili per piena poco frequente (Area P2/M)
  -  Aree circumlacuali allagabili per piena rara (Area P1/L)
- Reticolo secondario collinare montano**
-  Aree potenzialmente interessate da alluvioni rare (Aree P1/L)

**Vincoli di carattere idrogeologico**

-  Pozzo con relativa fascia di rispetto assoluta (10 m)
-  Fascia di rispetto dei pozzi, criterio geometrico

**Vincoli di polizia idraulica dei corsi d'acqua**

-  Vincolo di polizia idraulica: il vincolo deve essere valutato puntualmente

N.B. per quanto riguarda il vincolo di polizia idraulica, si deve far riferimento al Documento di polizia idraulica comunale, che dovrà essere consultato per qualsiasi intervento di trasformazione territoriale.

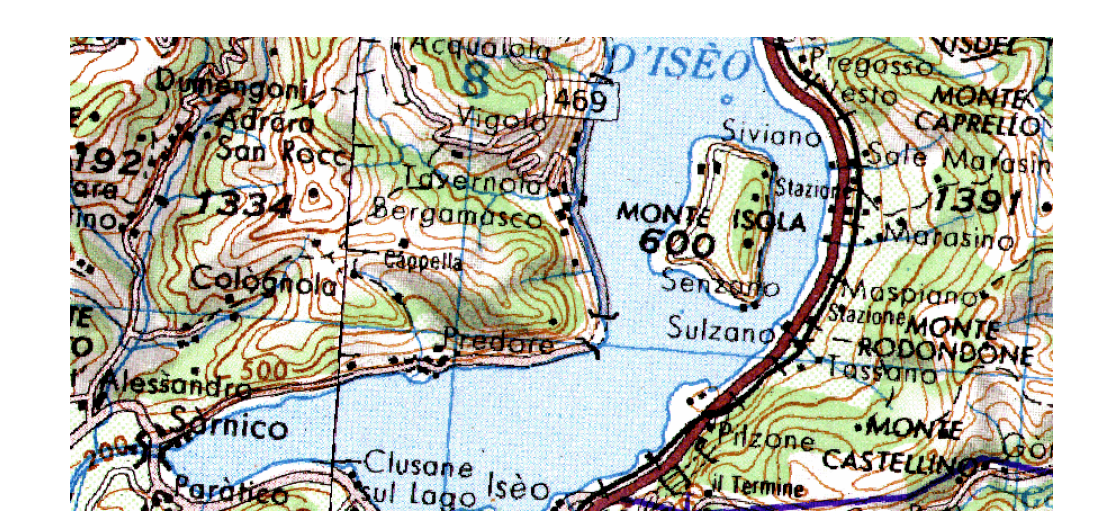
**Confine comunale**

- 



**Studio associato Hattusas** di Dr. Geol. Fabio Plebani, Dr. Geol. Andrea Gritti, Dr. Nat. Marcello Mutti, Dr. Geol. Simone Cocchi  
 consulenze e servizi nel vasto campo della geologia e dell'ambiente - rilevazioni geotecniche e inquinamento indoor  
 sede legale: Via Torino, 5/b - 24021 - Albino (BG)  
 sede operativa: Via Vespucci, 47 - 24050 - Grassano (BG)  
 tel.: 035 4425112  
 e-mail: info@hattusas.it  
 PEC: studio.hattusas@pec.it  
 WEB: www.hattusas.it

**COMUNE DI PREDORE**



**AGGIORNAMENTO DELLO STUDIO GEOLOGICO COMUNALE**

**TAVOLA  
CARTA DEI VINCOLI**

**Dott. Geologo Fabio Plebani**      **Dott. Geologo Andrea Gritti**  
 Iscrizione Ordine dei Geologi della Lombardia n. 884      Iscrizione Ordine dei Geologi della Lombardia n. 1461

**Dott. Nat. Marcello Mutti**      **Dott. Geologo Simone Cocchi**  
 Iscrizione AIN - RNSE n. 150      Iscrizione Ordine dei Geologi della Lombardia n. 1678AP

<b>REVISIONE:</b>	<b>DATA:</b>	<b>SCALA:</b>	<b>CODICE TAVOLA:</b>
00	31/10/2019	1 : 5.000	7

