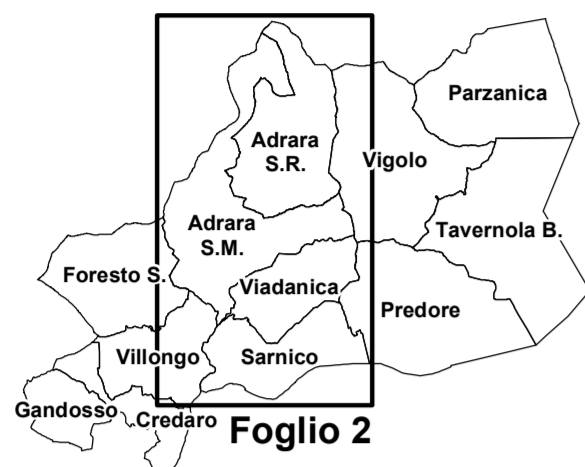


COMUNITA' MONTANA
DEL MONTE BRONZONE
E DEL BASSO SEBINO



PIANO DI INDIRIZZO FORESTALE



Tav. 22
ELEMENTI
PER LA RETE ECOLOGICA
PROVINCIALE
Scala 1:10.000



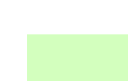




Prima stesura - 2003

Tecnici incaricati
Dott. Agr. Contardo Cruti
Dott. For. Stefano EnfissiCollaboratori
P.A. Fabrizio Rinaldi
Dott. Davide GiuriniDott. Nives Ghidoni
Dott. Tiziana Rota

Adeguamento normativo - 2009

Tecnico incaricato
Dott. Agr. Contardo CrutiCollaboratore
P.A. Fabrizio Rinaldi

LEGENDA

-  Confine della Comunità Montana del Monte Bronzone e del Basso Sebino
-  Ambiti di continuità ambientale delle superfici forestali, interrotte esclusivamente in corrispondenza di limitate superfici a prato-pascolo di medio versante e delle infrastrutture viarie principali.
-  Ambiti e frange boscate di connessione con i corridoi fluviali di fondovalle: soprassuoli ricchi di fasce ecotonali e in stretta connessione con gli ambiti rurali e urbani di basso versante e di fondovalle
-  Boschi a destinazione selvicolturale naturalistica
-  Tipologie forestali corrispondenti ad habitat prioritari della rete Natura 2000:
 - Aineiti di Ontano nero d'impluvio - riconducibili all'habitat "91E0 Foreste alluvionali di *Alnus glutinosa* e *Fraxinus excelsior* (Alno-Padion, *Alnion incanae*, *Salicion albae*)"
 - Aceri-frassineti e aceri-tiglieti - riconducibili all'habitat "9180 Foreste di versanti, ghiaioni e valtoni del *Tilio-Acerion*"
-  Corridoi ecologici definiti dalla presenza di boschi ripariali e corsi d'acqua da consolidare e valorizzare
-  Elementi del sistema verde: filari, siepi e macchie arboreate che non rientrano nella classificazione di bosco

