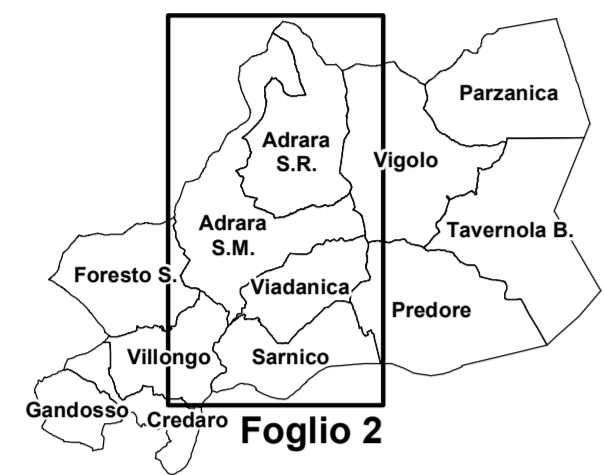


COMUNITA' MONTANA
DEL MONTE BRONZONE
E DEL BASSO SEBINO



PIANO DI INDIRIZZO FORESTALE



Tav. 21
AMBITI BOSCATI
DI RILEVANZA PAESISTICA
DI LIVELLO LOCALE
Scala 1:10.000

Prima stesura - 2003

Tecnici incaricati
Dot. Agr. Contardo Crotti
Dot. For. Stefano Enfissi

Collaboratori

P.a. Fabrizio Rinaldi

Dot. Nives Ghidoni

Dot. Davide Giurini

Dot. Teiana Rota




Adeguamento normativo - 2009

Tecnico incaricato
Dot. Agr. Contardo Crotti

Collaboratore

P.a. Fabrizio Rinaldi

LEGENDA

-  Confine della Comunità Montana del Monte Bronzone e del Basso Sebino
-  Ambiti boscati costituenti gli elementi di rilevanza paesistica di livello locale (art. 35 del Regolamento di Attuazione del PIF)
-  Altri boschi individuati dal PIF

