

COMUNITA' MONTANA  
DEL MONTE BRONZONE  
E DEL BASSO SEBINO



**PIANO DI INDIRIZZO FORESTALE**



**Tav. 2**  
**CARTA DELLE AREE**  
**DI INTERESSE**  
**RICREATIVO E SPORTIVO**  
Scala 1:25.000

Prima stesura - 2003

Tecnici incaricati  
 Dott. Agr. Contardo Crotti  
 Dott. For. Stefano Enffisi




Collaboratori  
 P.a. Fabrizio Rinaldi  
 Dott. Davide Giurini  
 Dott. Nives Ghidotti  
 Dott. Tiziana Rota

Adeguamento normativo - 2009


Tecnico incaricato  
 Dott. Agr. Contardo Crotti

Collaboratore  
 P.a. Fabrizio Rinaldi

**LEGENDA**

-  Confine della Comunità Montana del Monte Bronzone e del Basso Sebino
-  Boschi
-  Sistemi verdi

**Aree di interesse ricreativo e sportivo**

-  n. Aree dislocate lungo percorsi e in prossimità di luoghi di riconosciuto valore per la fruizione turistico-ricreativa, sportiva e didattica:
  - 1 - I Sentieri del Corno, in comune di Predore
  - 2 - Il Percorso vita della Bratta e la Strada per Colderone e Foppelle, in comune di Vigolo
  - 3 - Il percorso vita dei Colli di San Fermo, in comune di Adrara S. Martino
  - 4 - Il Sentiero delle Molere e il Percorso vita in comune di Gandosso
  - 5 - Il Sentiero della Forcella e delle Molere, in comune di Sarnico
  - 6 - Il Sentiero e l'area di Mompiano, in comune di Sarnico
  - 7 - Tratto del percorso Flavio Tasca dell'area del Pitone in comune di Gandosso
  - 8 - Il Percorso Agrituristico "Flavio Tasca"
  - 9 - L'area della Chiesetta degli Alpini di Lerano, in comune di Viadanica
  - 10 - L'area della Chiesetta della Santissima, in comune di Parzanica
  - 11 - L'area della Chiesetta dell'Immacolata, in comune di Villongo
  - 12 - Area de' La Selva Castanile di Parzanica
  - 13 - Belvedere di Parzanica
  - 14 - Area de' La Miniera di Parzanica
  - 15 - Sentiero La Fauna e il Bosco di Adrara S. Rocco
  - 16 - Il Sentiero Agrituristico del Lago d'Isèo
  - 17 - Il Percorso vita in comune di Adrara S. Rocco

