








## LEGENDA



### VINCOLI PAESAGGISTICI

-  Bellezze panoramiche
-  Immobili di notevole interesse pubblico
-  Laghi
-  Fiumi, torrenti e corsi d'acqua
-  Aree superiori ai 1600 m
-  Parchi o riserve nazionali o regionali
-  Bosco (PIF)



### VINCOLO IDROGEOLOGICO

-  Vincolo idrogeologico

### PIANO STRALCIO PER L'ASSETTO IDROGEOLOGICO DEL BACINO DEL PO (PAI)

-  Limite Fascia A PAI
-  Limite Fascia B PAI

### VINCOLI LEGATI ALLA PRESENZA DI AREE SOTTOPOSTE A SPECIFICA TUTELA

-  PLIS Alto Sebino
-  Siti di Importanza Comunitaria



L.R. 5 dicembre 2008 n. 31

## PIANO DI INDIRIZZO FORESTALE TERRITORIO EX COMUNITA' MONTANA ALTO SEBINO

COMUNI DI BOSSICO, CASTRO, COSTA VOLPINO, FONTENO, LOVERE, PIANICO,  
RIVA DI SOLTÒ, ROGNO, SOLTÒ COLLINA E SOVERE

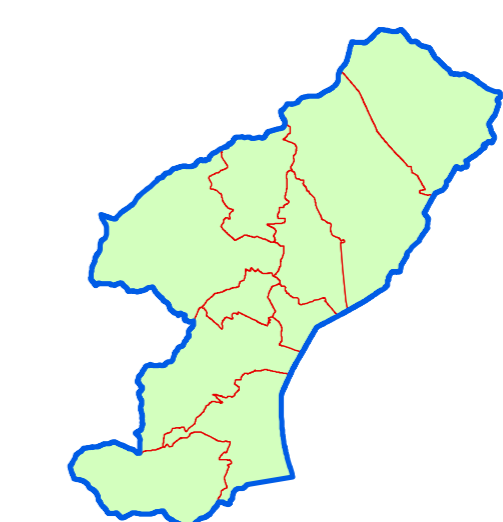


TAVOLA N. 4  
CARTA DEI VINCOLI

Scala 1:25.000  
Proiezione Gauss-Boaga - Roma 1940 Fuso Ovest

COORDINAMENTO: Area Tecnica Comunità Montana  
Dott. For. Silvano Fusari - P.A. Giuliano Covelli

PROGETTO: Dott. For. Stefano Enffissi  
COLLABORAZIONE: Dott. For. Davide Giurini

MAGGIO 2011