





LEGENDA

BOSCHI NON TRASFORMABILI


-  Aree percorse da incendi (vincolo temporaneo)
-  Boschi non trasformabili

TRASFORMAZIONI AMMISSIBILI

A - Trasformazioni ordinarie a delimitazione esatta

-  Piano cave
-  Previsioni strumenti urbanistici (banca dati MISURC)

B - Trasformazioni ordinarie a delimitazione areale

-  Trasformazioni areali

C - Trasformazioni speciali (non cartografate)



L.R. 5 dicembre 2008 n. 31
PIANO DI INDIRIZZO FORESTALE
 TERRITORIO EX COMUNITA' MONTANA ALTO SEBINO

COMUNI DI BOSSICO, CASTRO, COSTA VOLPINO, FONTENO, LOVERE, PIANICO,
 RIVA DI SOLTÒ, ROGNO, SOLTÒ COLLINA E SOVERE



TAVOLA N. 11
CARTA DELLE TRASFORMAZIONI

Scala 1:25.000
 Proiezione Gauss-Boaga - Roma 1940 Fuso Ovest

COORDINAMENTO: Area Tecnica Comunità Montana
 Dott. For. Silvano Fusari - P.A. Giuliano Covelli

PROGETTO: Dott. For. Stefano Enffissi
 COLLABORAZIONE: Dott. For. Davide Giurini