



Regione Lombardia



*Comunita' Montana
dei Laghi Bergamaschi*



*Provincia
di Bergamo*

L.R. 5 dicembre 2008 n. 31

PIANO DI INDIRIZZO FORESTALE

TERRITORIO EX COMUNITA' MONTANA ALTO SEBINO

COMUNI DI BOSSICO, CASTRO, COSTA VOLPINO, FONTENO, LOVERE, PIANICO, RIVA
DI SOLTO, ROGNO, SOLTO COLLINA E SOVERE

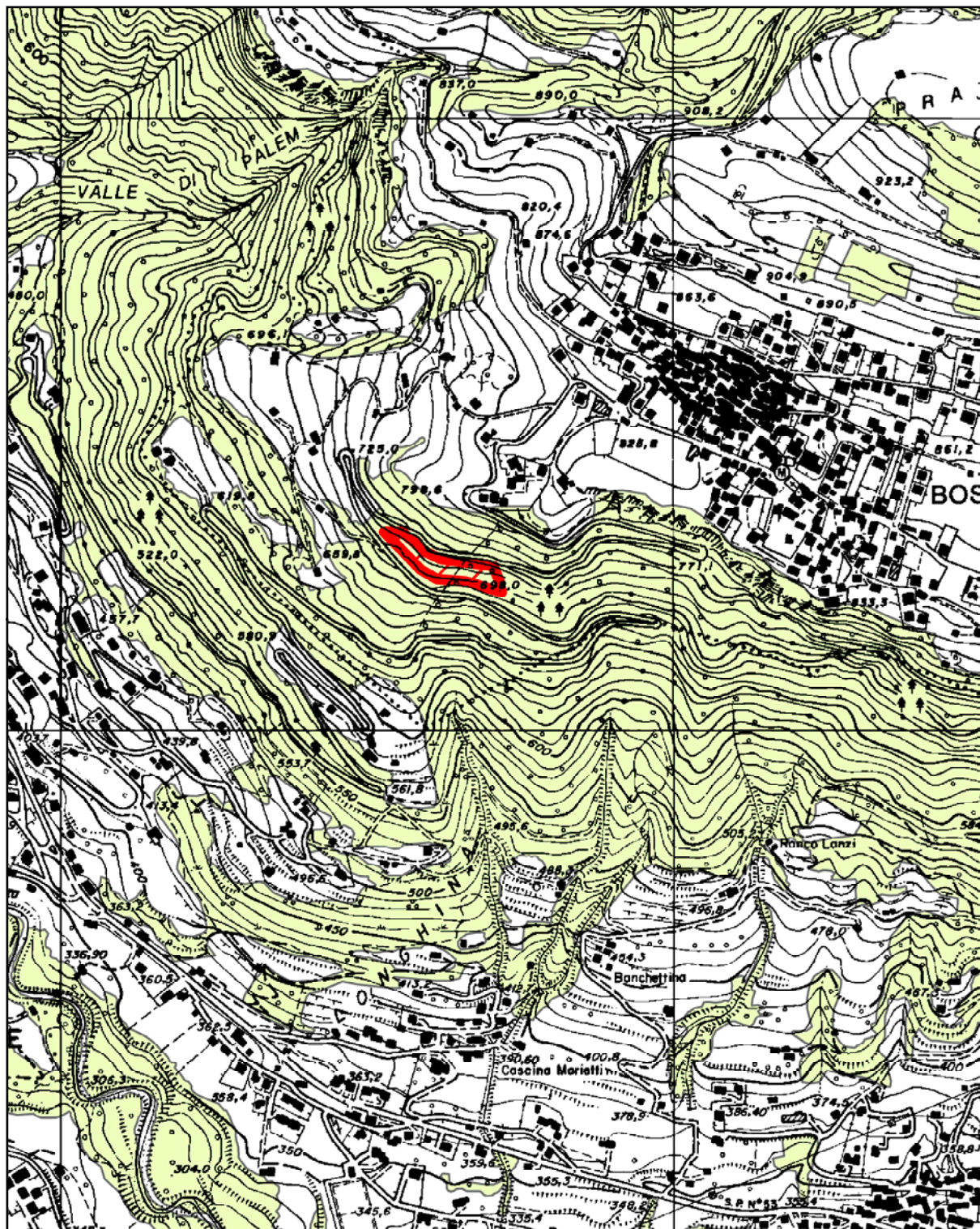
ALLEGATO N. 1 - SCHEDE INCENDI



COORDINAMENTO: Area Tecnica Comunita' Montana
Dott. For. Silvano Fusari - P.A. Giuliano Covelli

PROGETTO: Dott. For. Stefano Enfissi
COLLABORAZIONE: Dott. For. Davide Giurini

MAGGIO 2011

SCHEDA N. 1
COMUNE DI BOSSICO

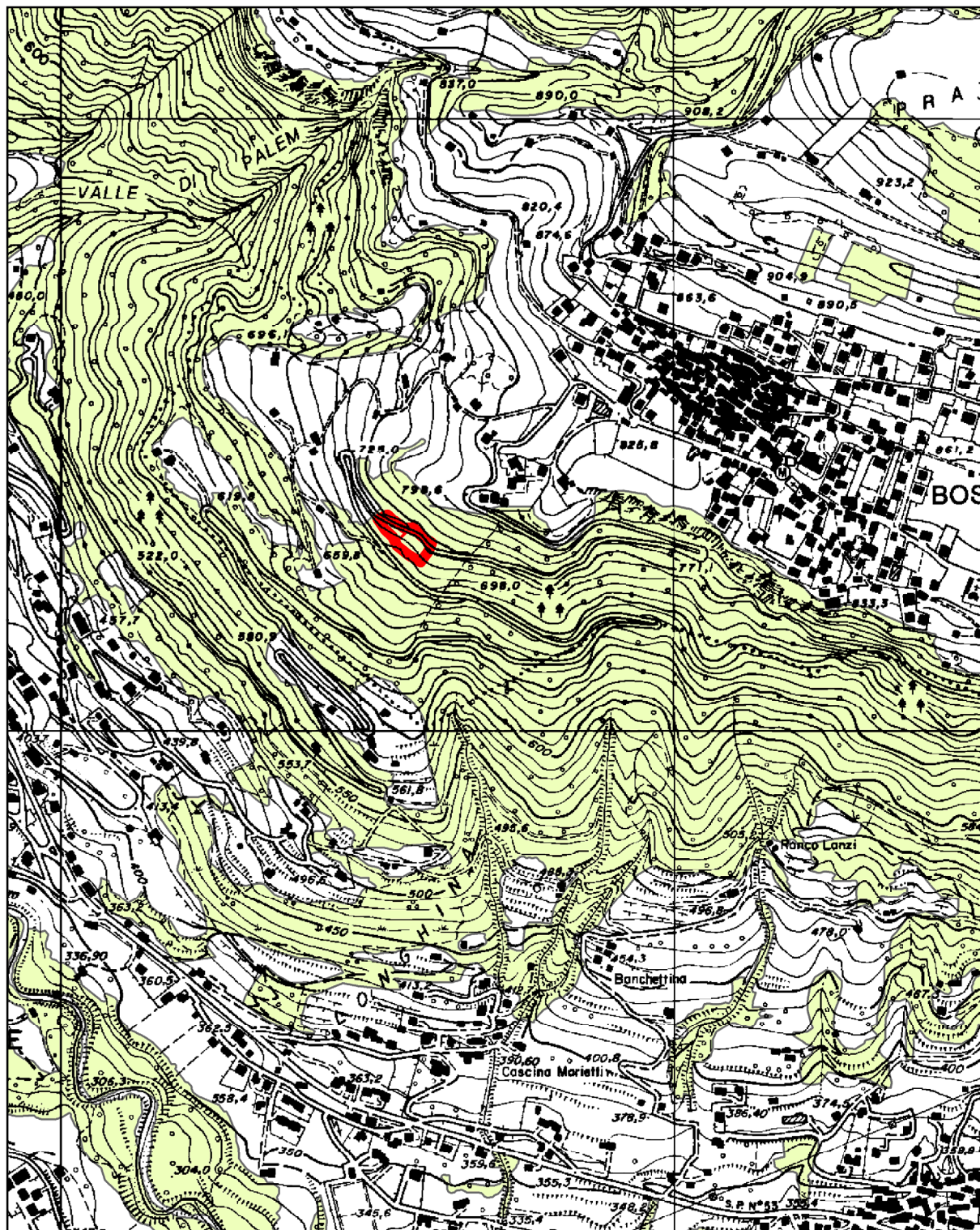


-  Area percorsa da incendio
-  BOSCO

Scala 1:10.000

LOCALITÀ: PELATA
DATA INCENDIO: 18 MARZO 1994
SCADENZA VINCOLO: 18 MARZO 2009

SCHEDA N. 2
COMUNE DI BOSSICO



 Area percorsa da incendio

 BOSCO

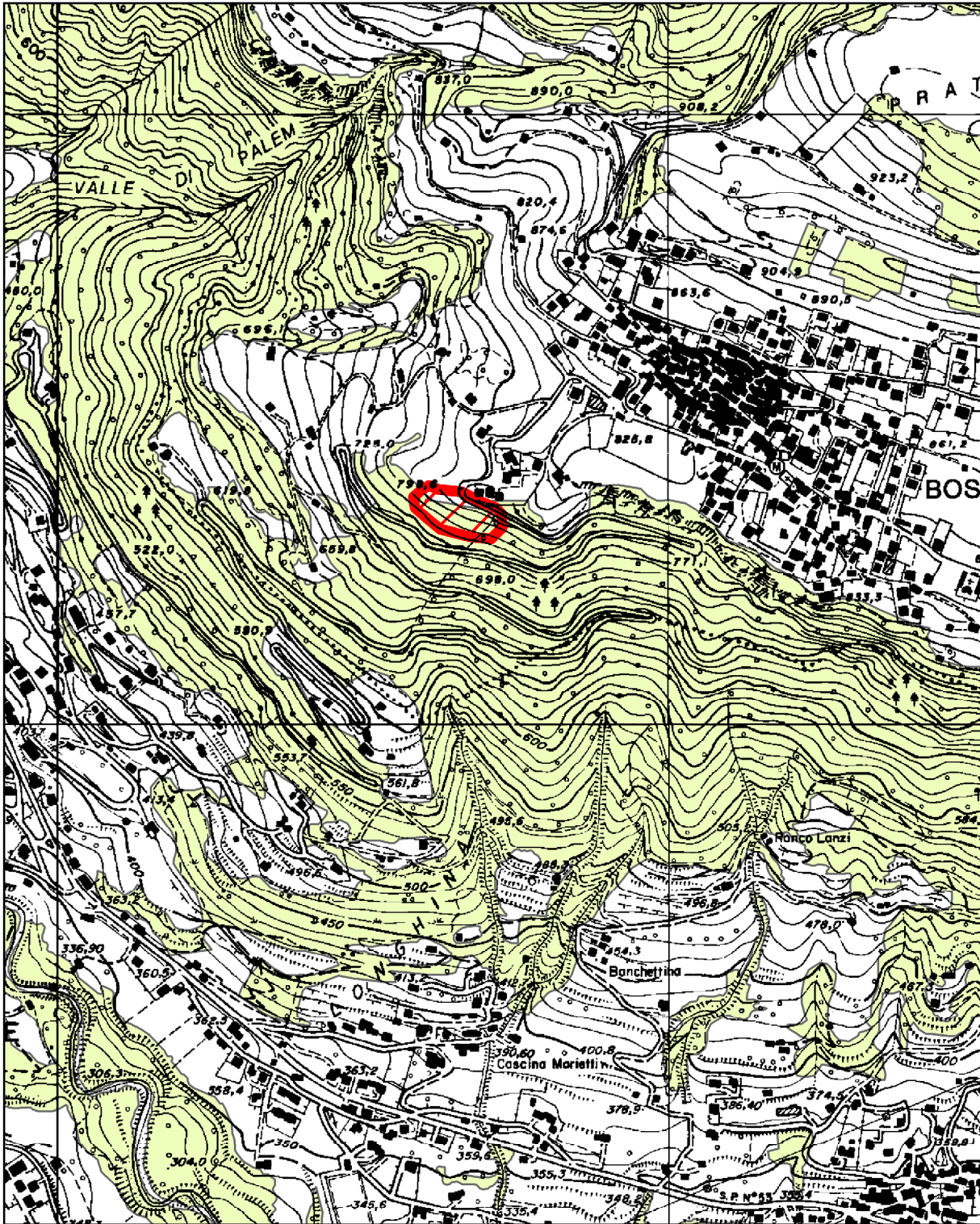
Scala 1:10.000

LOCALITA': PELATA


DATA INCENDIO: 16 FEBBRAIO 1997

SCADENZA VINCOLO: 16 FEBBRAIO 2012

SCHEDA N. 3
COMUNE DI BOSSICO



 Area percorsa da incendio

 BOSCO

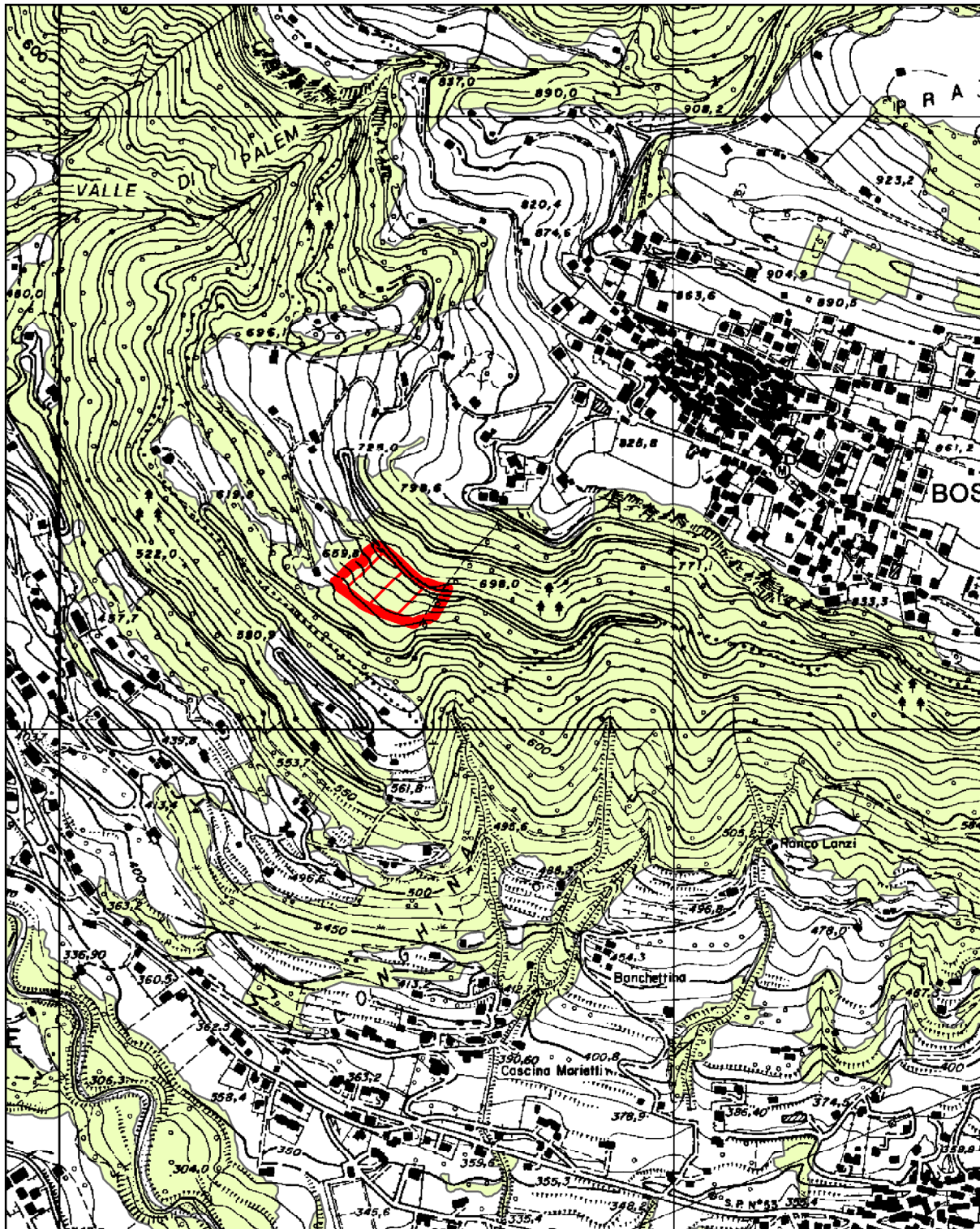
Scala 1:10.000

LOCALITA': PELATA

DATA INCENDIO: 16 FEBBRAIO 1998

SCADENZA VINCOLO: 16 FEBBRAIO 2013

SCHEDA N. 4
COMUNE DI BOSSICO



 Area percorsa da incendio

 BOSCO

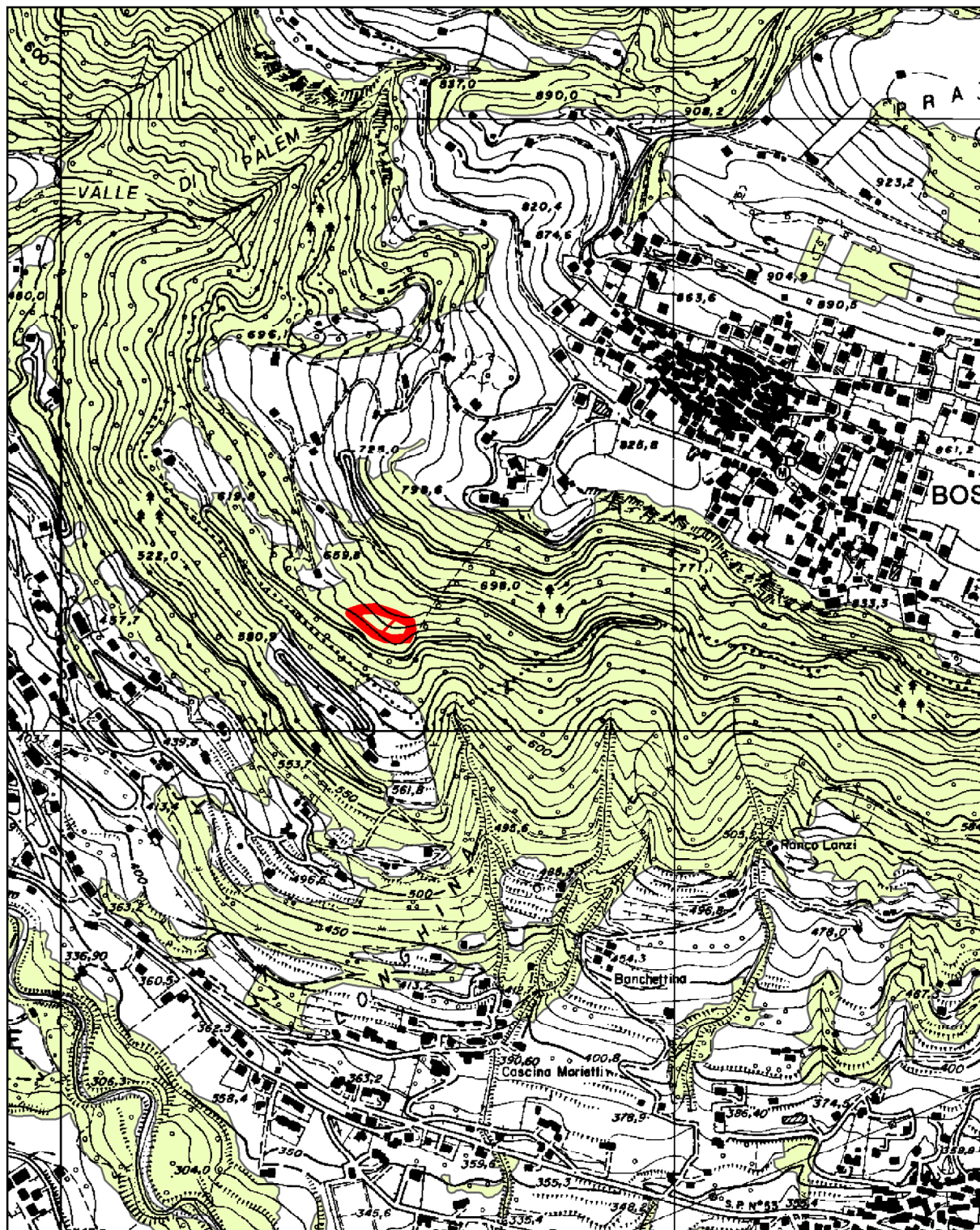
Scala 1:10.000

LOCALITA': PELATA

DATA INCENDIO: 17 FEBBRAIO 1998

SCADENZA VINCOLO: 17 FEBBRAIO 2013

SCHEDA N. 5
COMUNE DI BOSSICO



 Area percorsa da incendio

 BOSCO

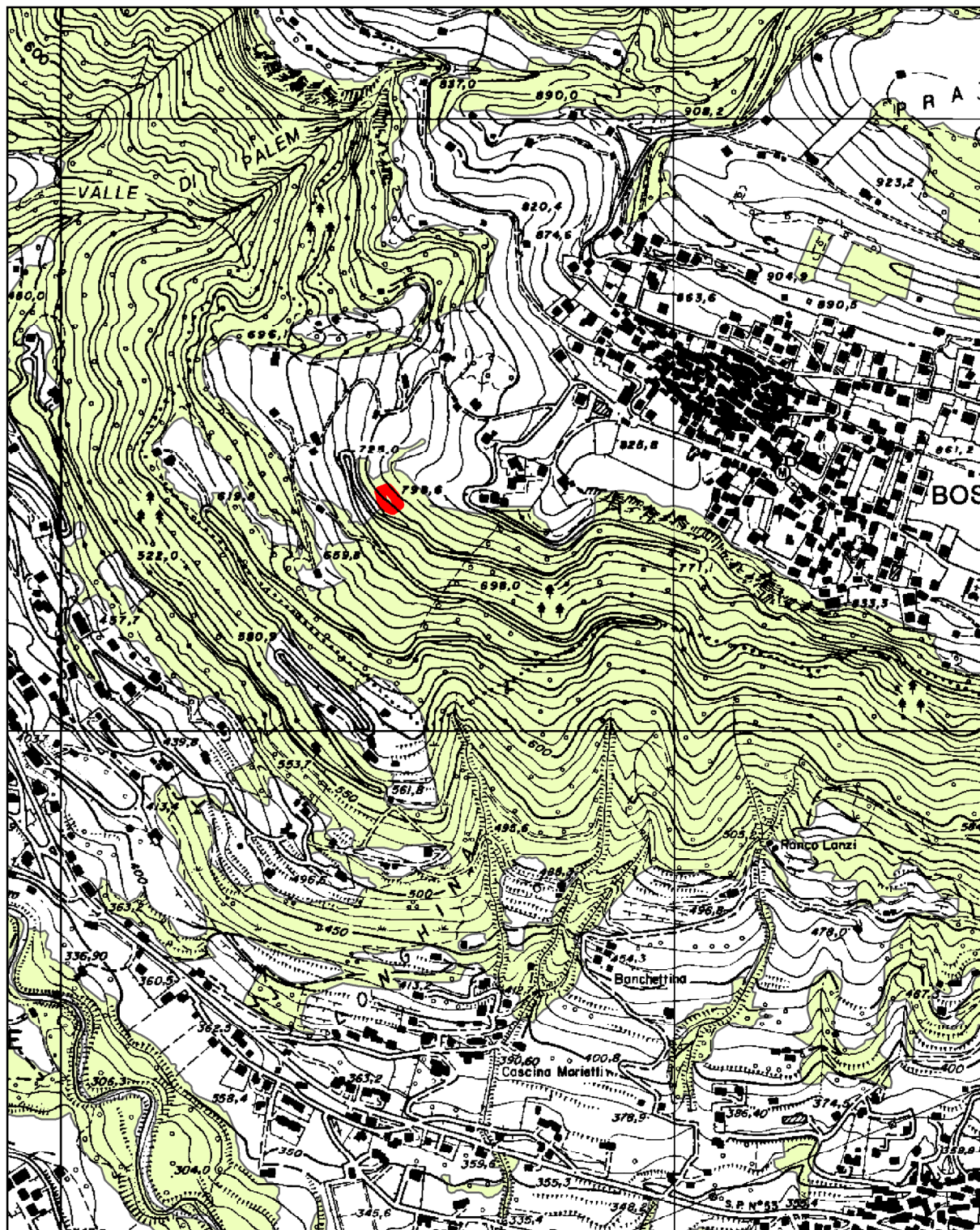
Scala 1:10.000

LOCALITA': PELATA

DATA INCENDIO: 26 FEBBRAIO 1998

SCADENZA VINCOLO: 26 FEBBRAIO 2013

SCHEDA N. 6
COMUNE DI BOSSICO



 Area percorsa da incendio

 BOSCO

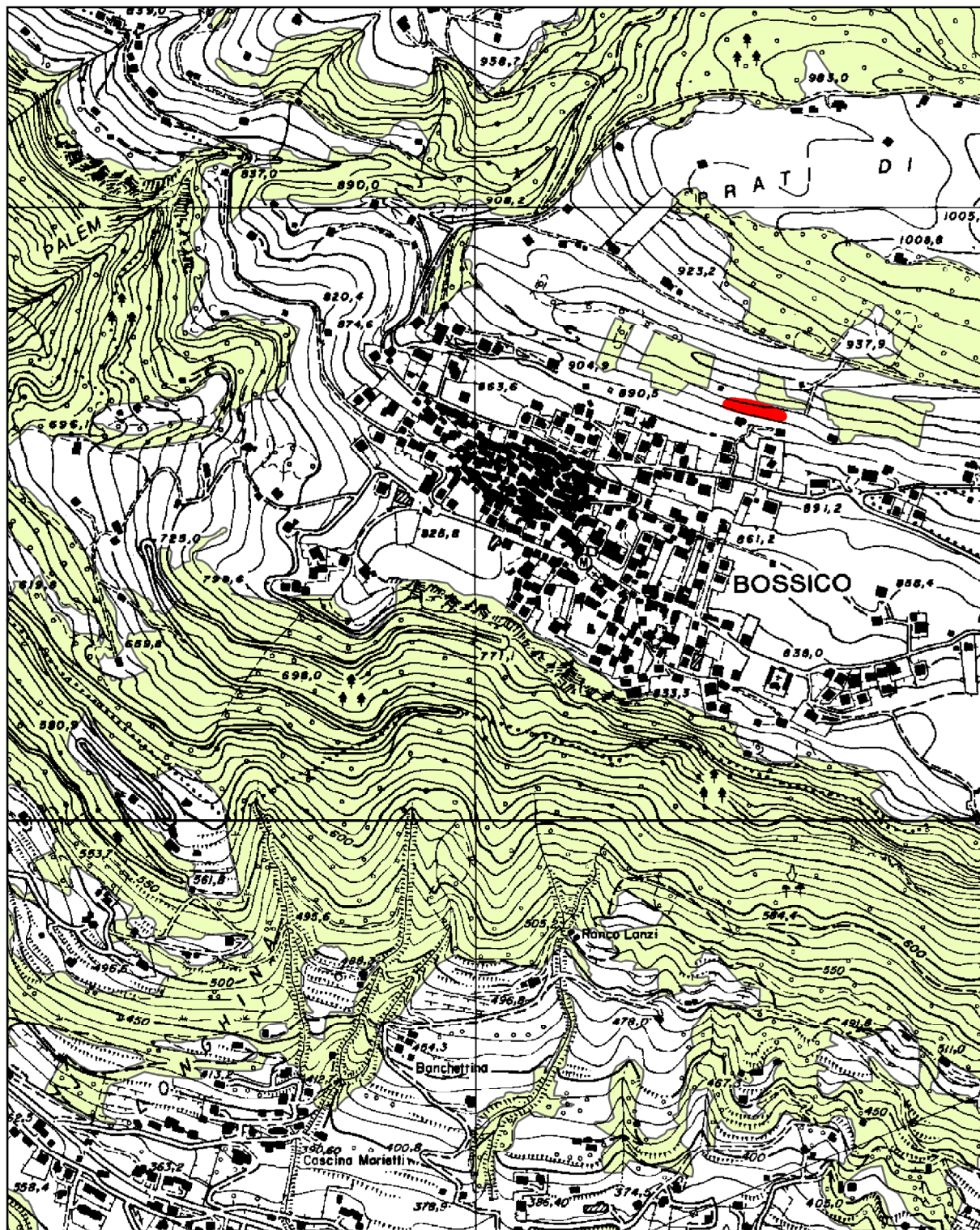
Scala 1:10.000

LOCALITA': PELATA

DATA INCENDIO: 10 MARZO 1998

SCADENZA VINCOLO: 10 MARZO 2013

SCHEDA N. 7
COMUNE DI BOSSICO



Area percorsa da incendio

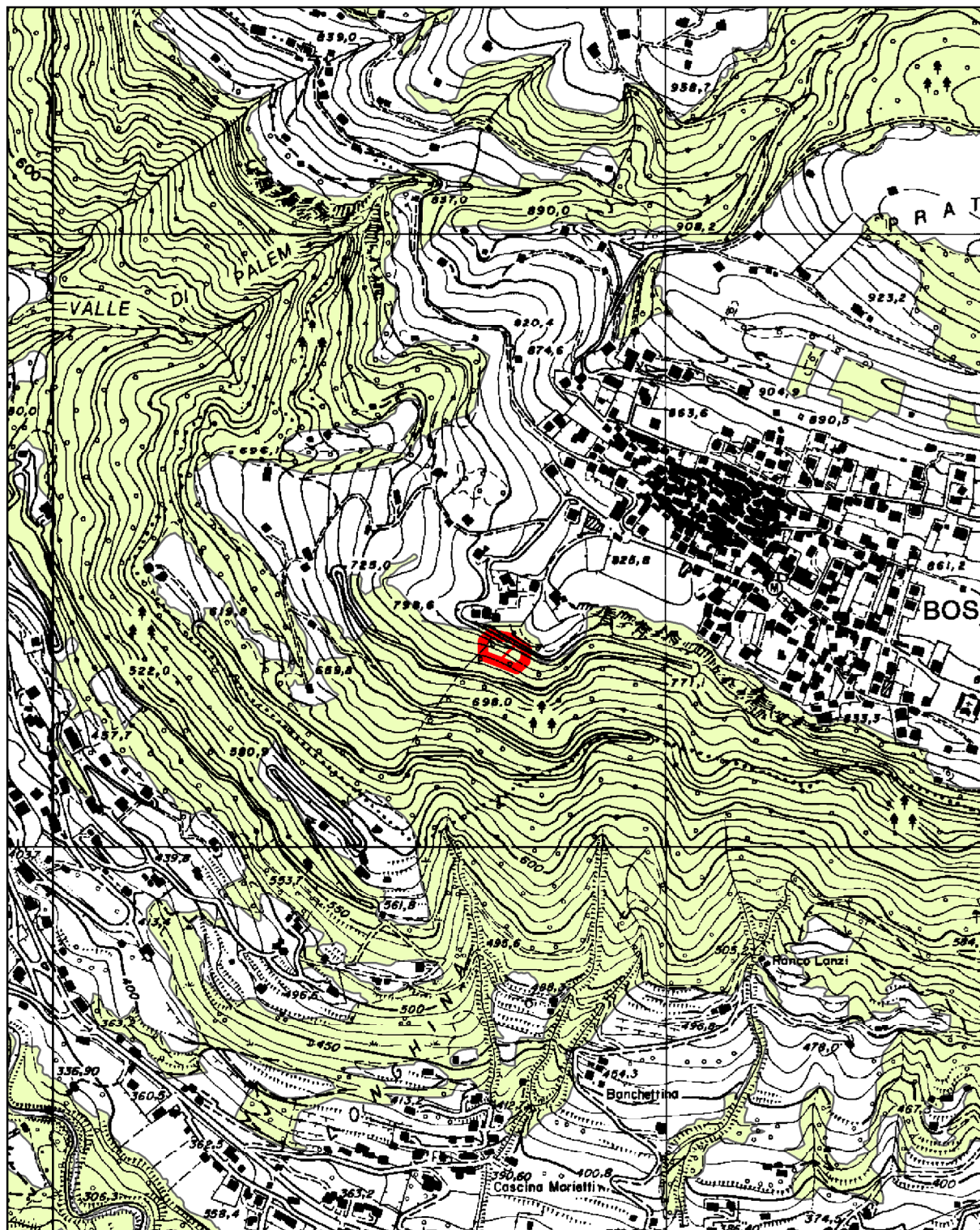


BOSCO

Scala 1:10.000

LOCALITA': COSTA GROMO
DATA INCENDIO: 3 FEBBRAIO 2000
SCADENZA VINCOLO: 3 FEBBRAIO 2015

SCHEDA N. 8
COMUNE DI BOSSICO



 Area percorsa da incendio

 BOSCO

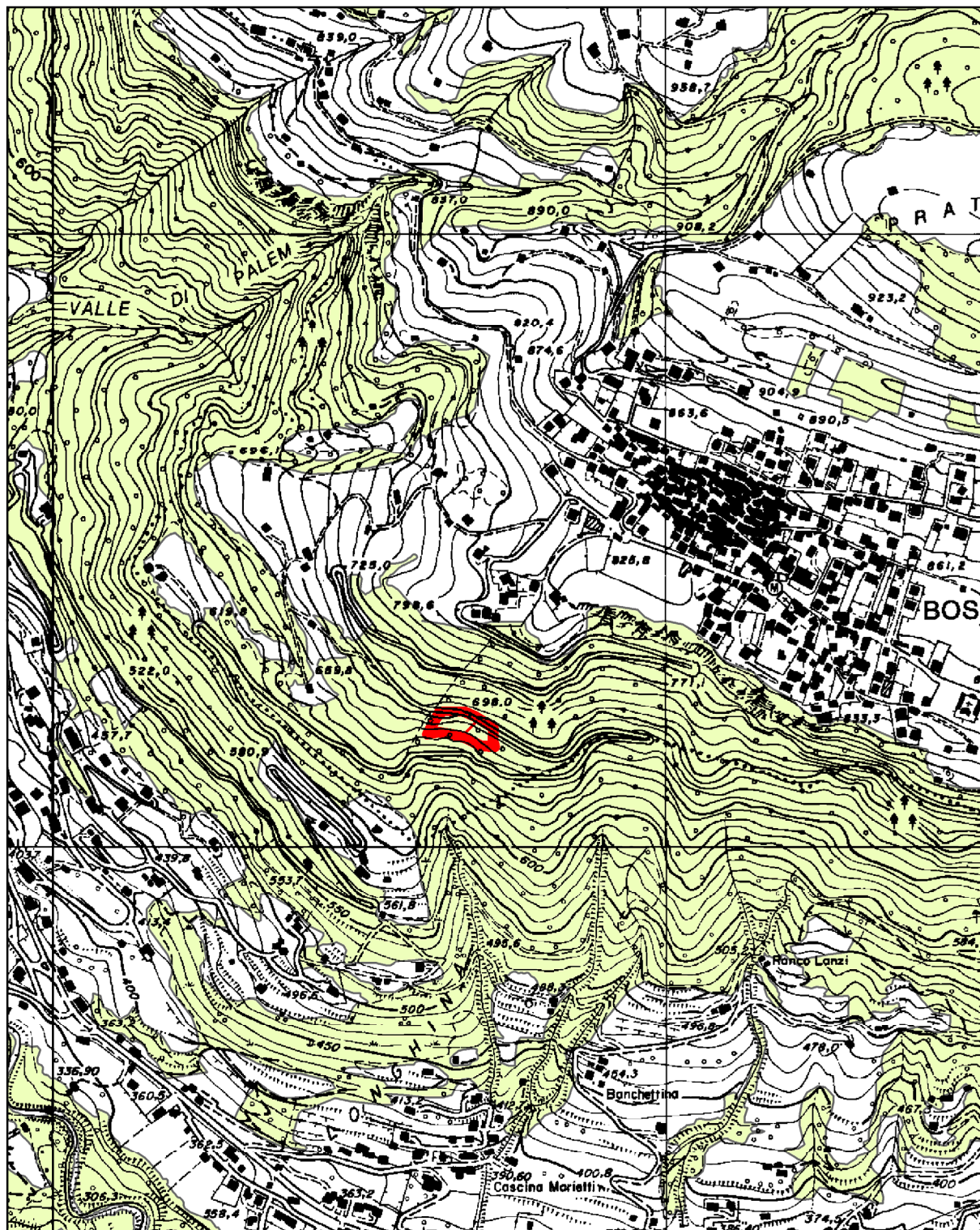
Scala 1:10.000

LOCALITA': PELATA

DATA INCENDIO: 10 FEBBRAIO 2000

SCADENZA VINCOLO: 10 FEBBRAIO 2015

SCHEDA N. 9
COMUNE DI BOSSICO



 Area percorsa da incendio

 BOSCO

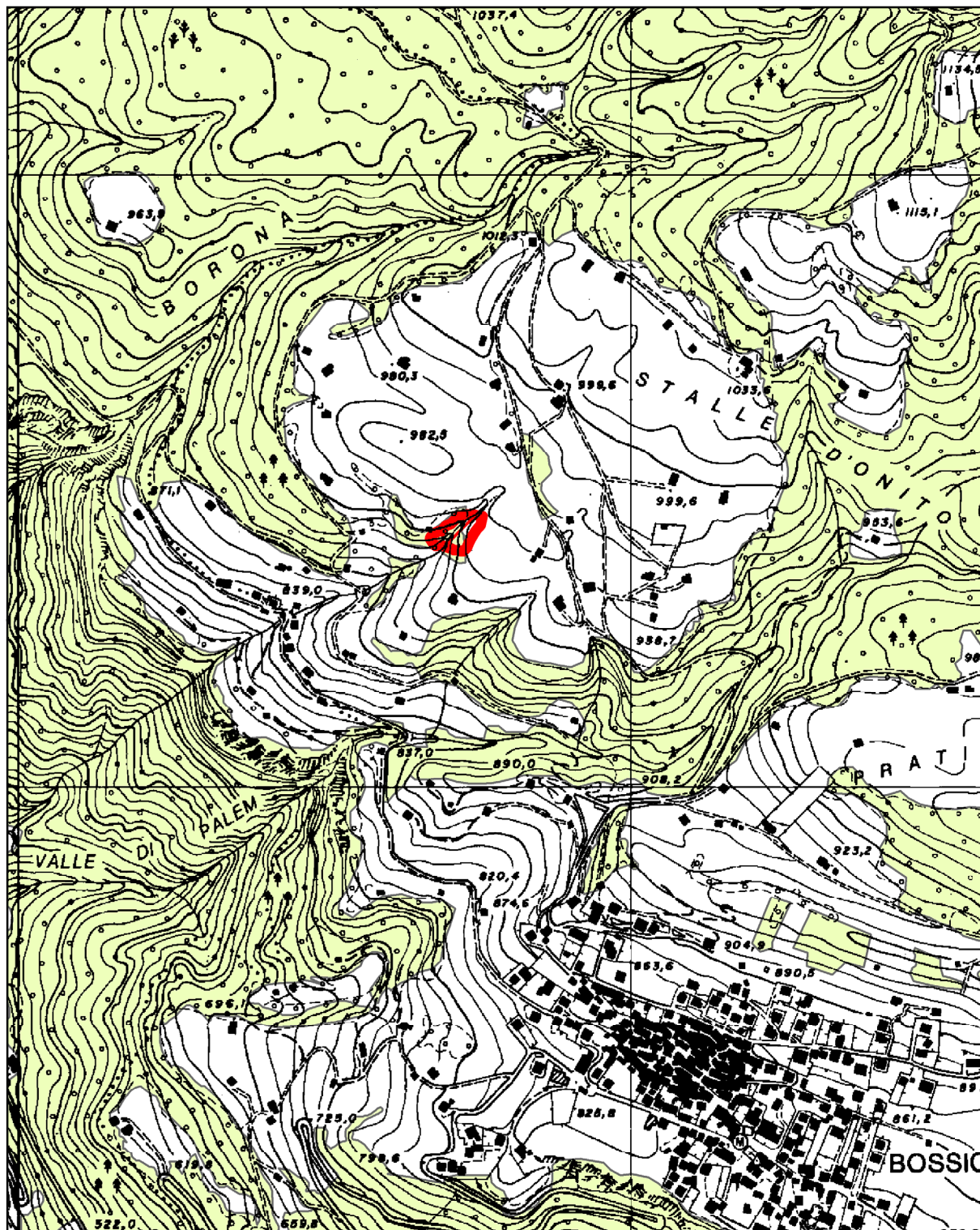
Scala 1:10.000

LOCALITA': PELATA

DATA INCENDIO: 20 FEBBRAIO 2000

SCADENZA VINCOLO: 20 FEBBRAIO 2015

SCHEDA N. 10
COMUNE DI BOSSICO



 Area percorsa da incendio

 BOSCO

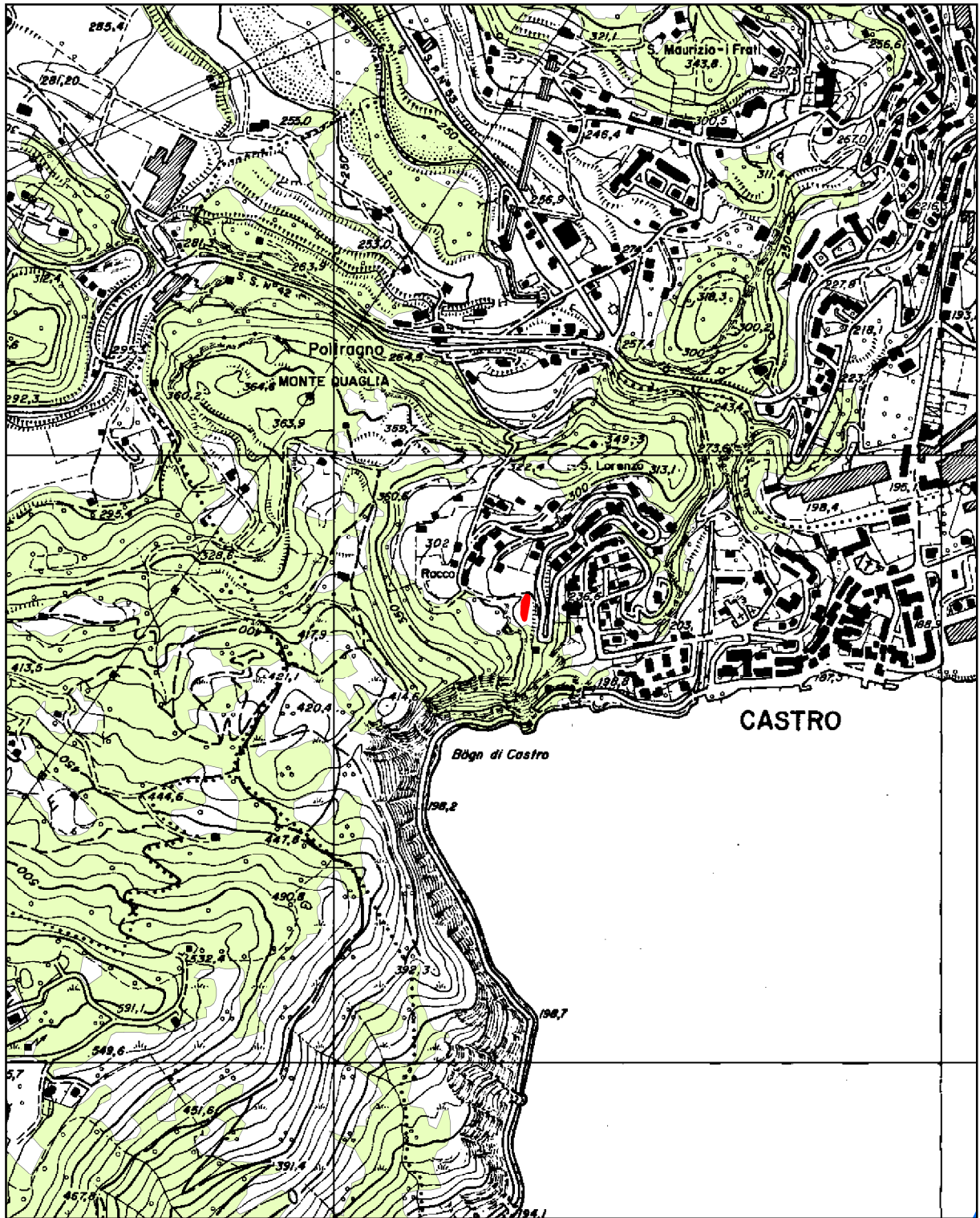
Scala 1:10.000



LOCALITA': RUCH

DATA INCENDIO: 13 FEBBRAIO 2008

SCADENZA VINCOLO: 13 FEBBRAIO 2023

SCHEDA N. 11
COMUNE DI CASTRO

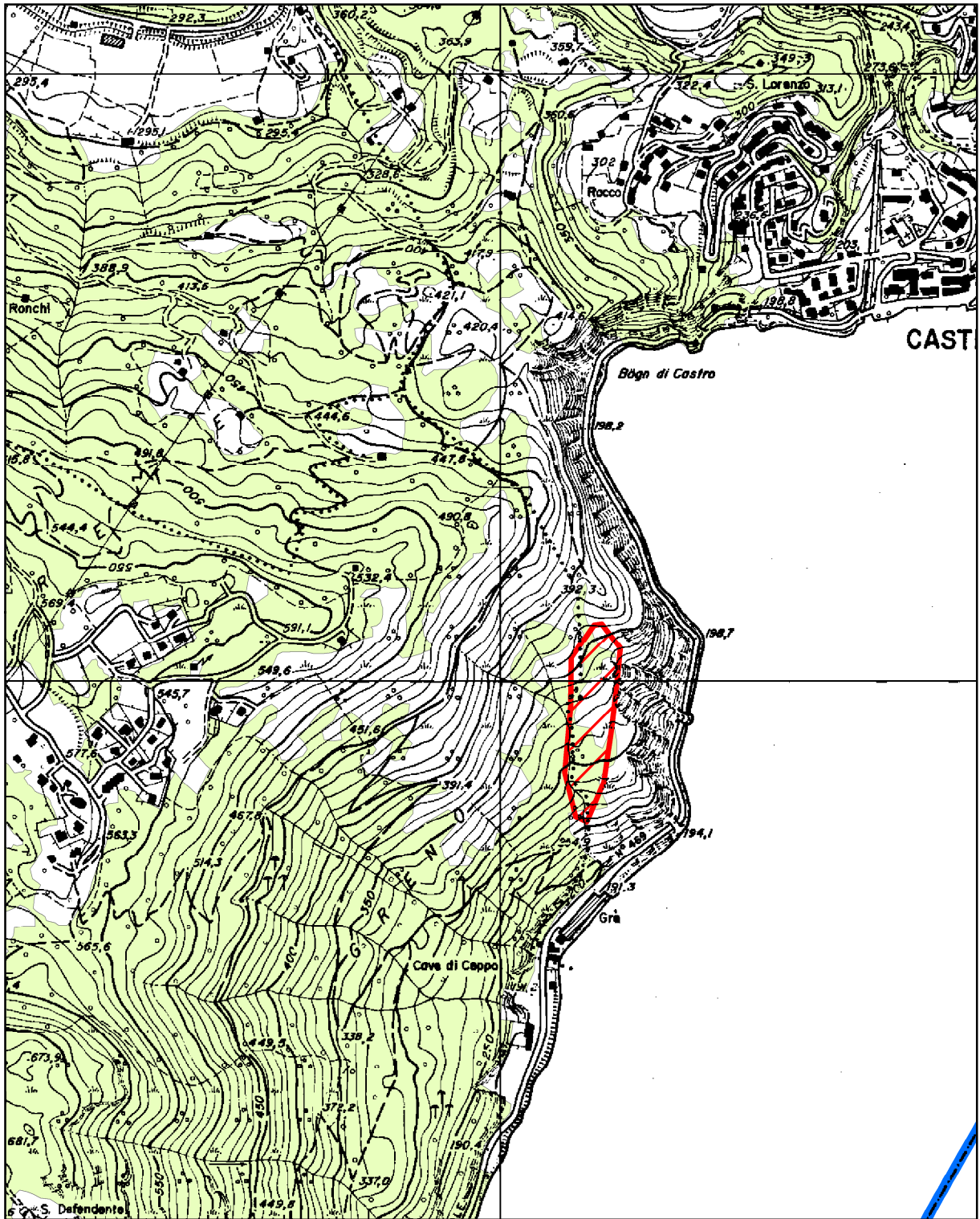



-  Area percorsa da incendio
-  Bosco


Scala 1:10.000

LOCALITÀ: LA ROCCA
DATA INCENDIO: 6 FEBBRAIO 1999
SCADENZA VINCOLO: 6 FEBBRAIO 2014

SCHEDA N. 12
COMUNE DI CASTRO



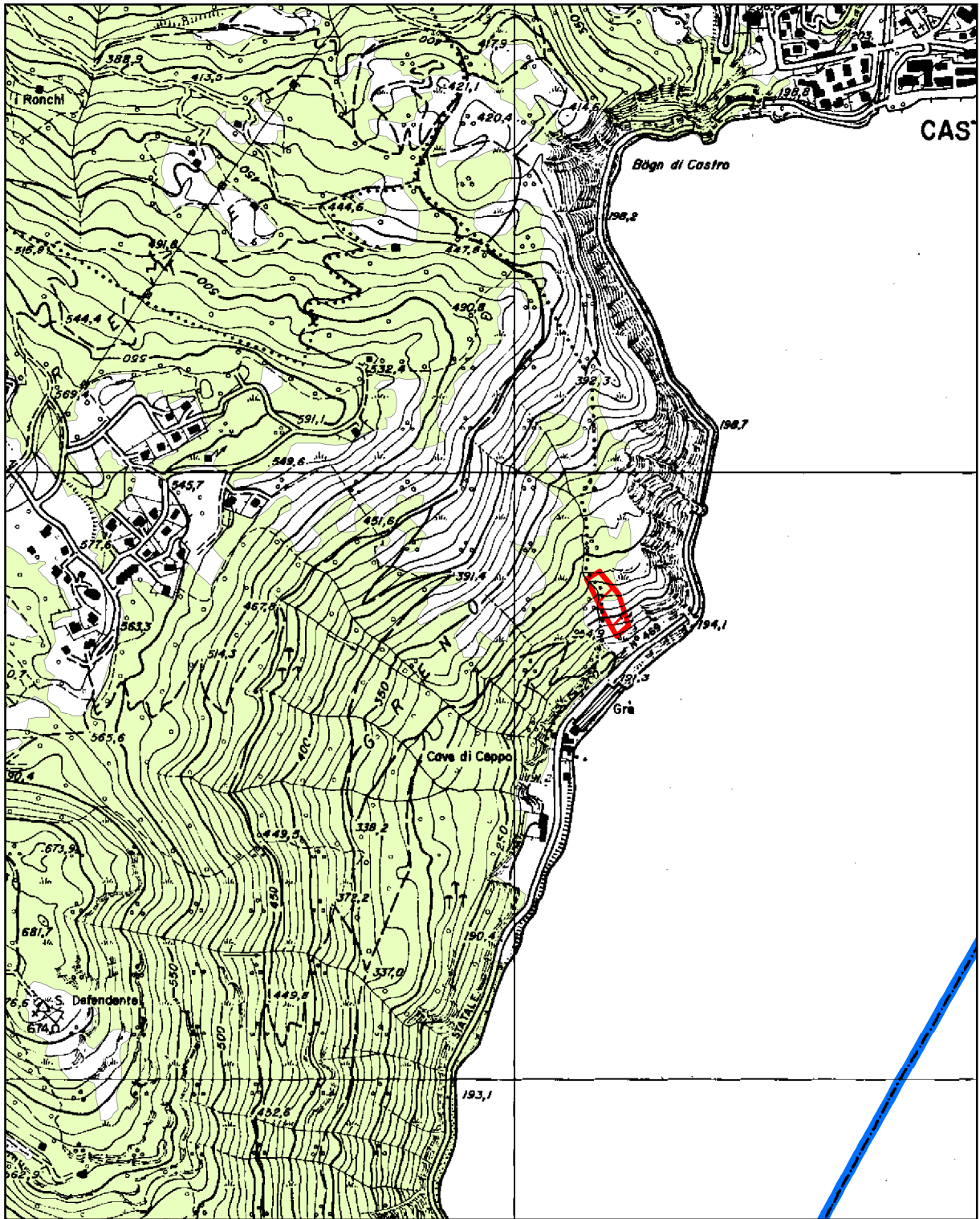
 Area percorsa da incendio


 Bosco


LOCALITÀ: GRE'
DATA INCENDIO: 5 MARZO 2000
SCADENZA VINCOLO: 5 MARZO 2015

Scala 1:10.000

SCHEDA N. 13
COMUNE DI CASTRO



 Area percorsa da incendio

 Bosco

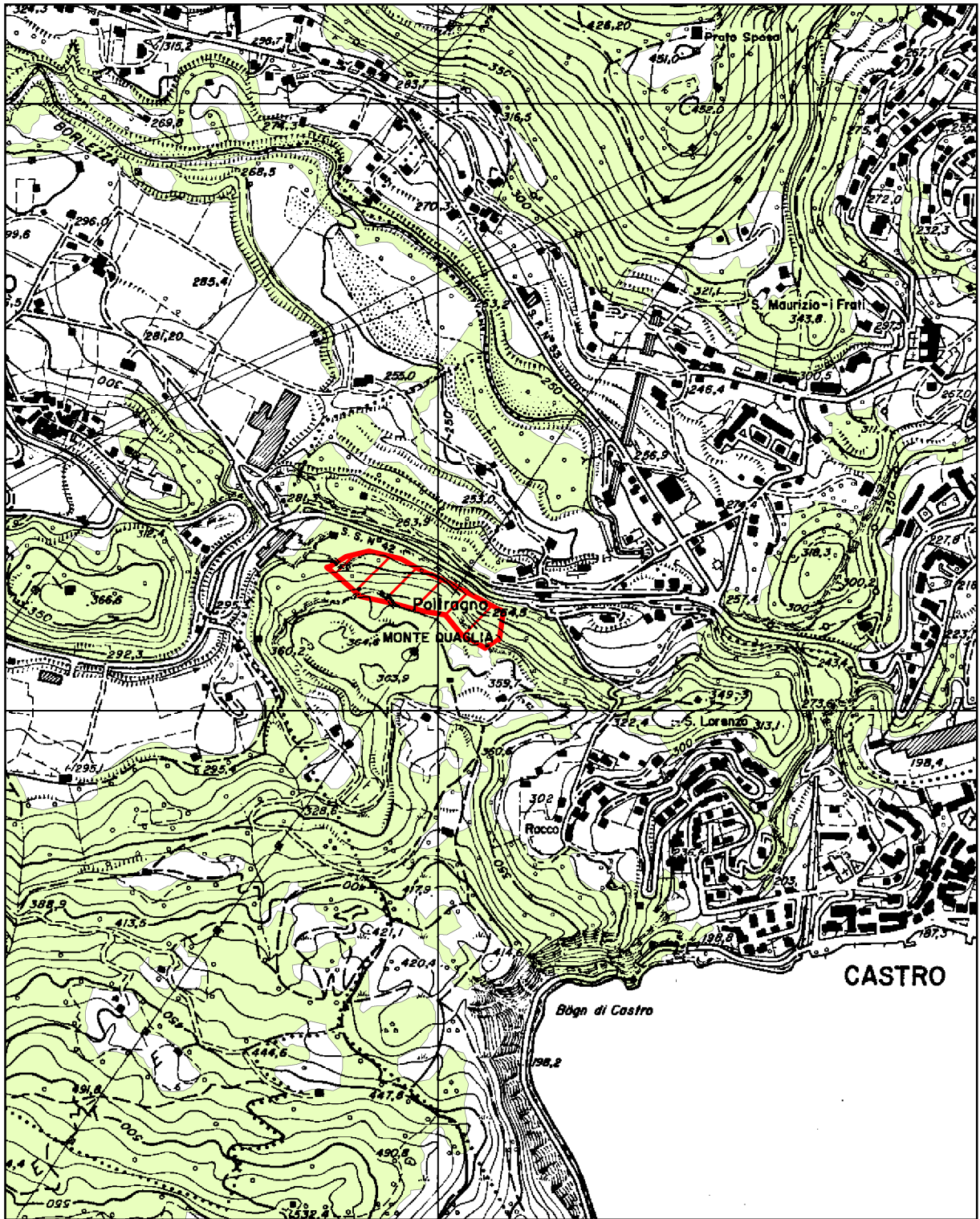
LOCALITÀ: GRE'

DATA INCENDIO: 4 FEBBRAIO 2004


SCADENZA VINCOLO: 4 FEBBRAIO 2019

Scala 1:10.000

SCHEDA N. 14
COMUNE DI CASTRO



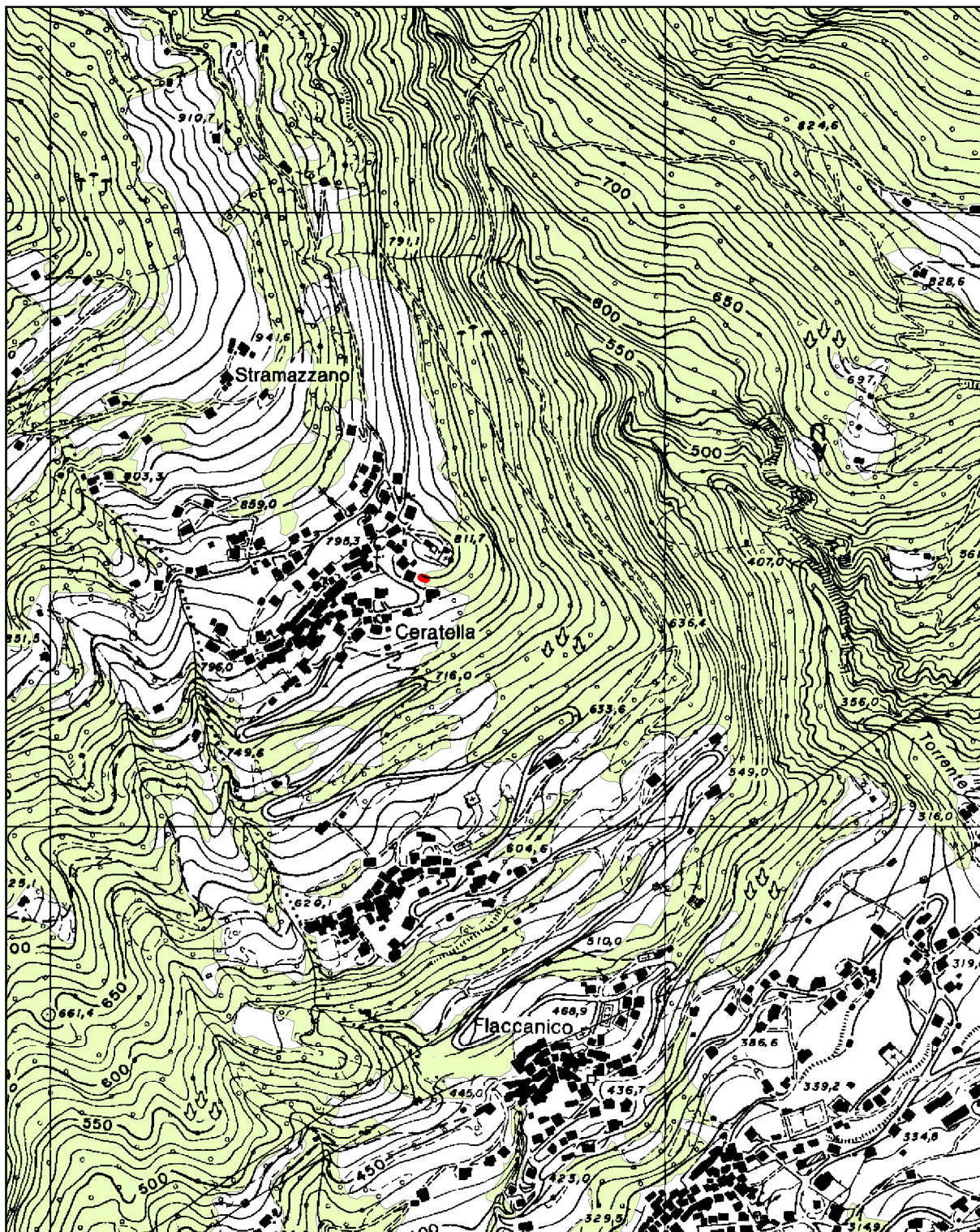
 Area percorsa da incendio


 Bosco


LOCALITÀ: POLTRAGNO
DATA INCENDIO: 16 MARZO 2006
SCADENZA VINCOLO: 16 MARZO 2021

Scala 1:10.000

SCHEDA N. 16
COMUNE DI COSTA VOLPINO



 Area percorsa da incendio

 Bosco

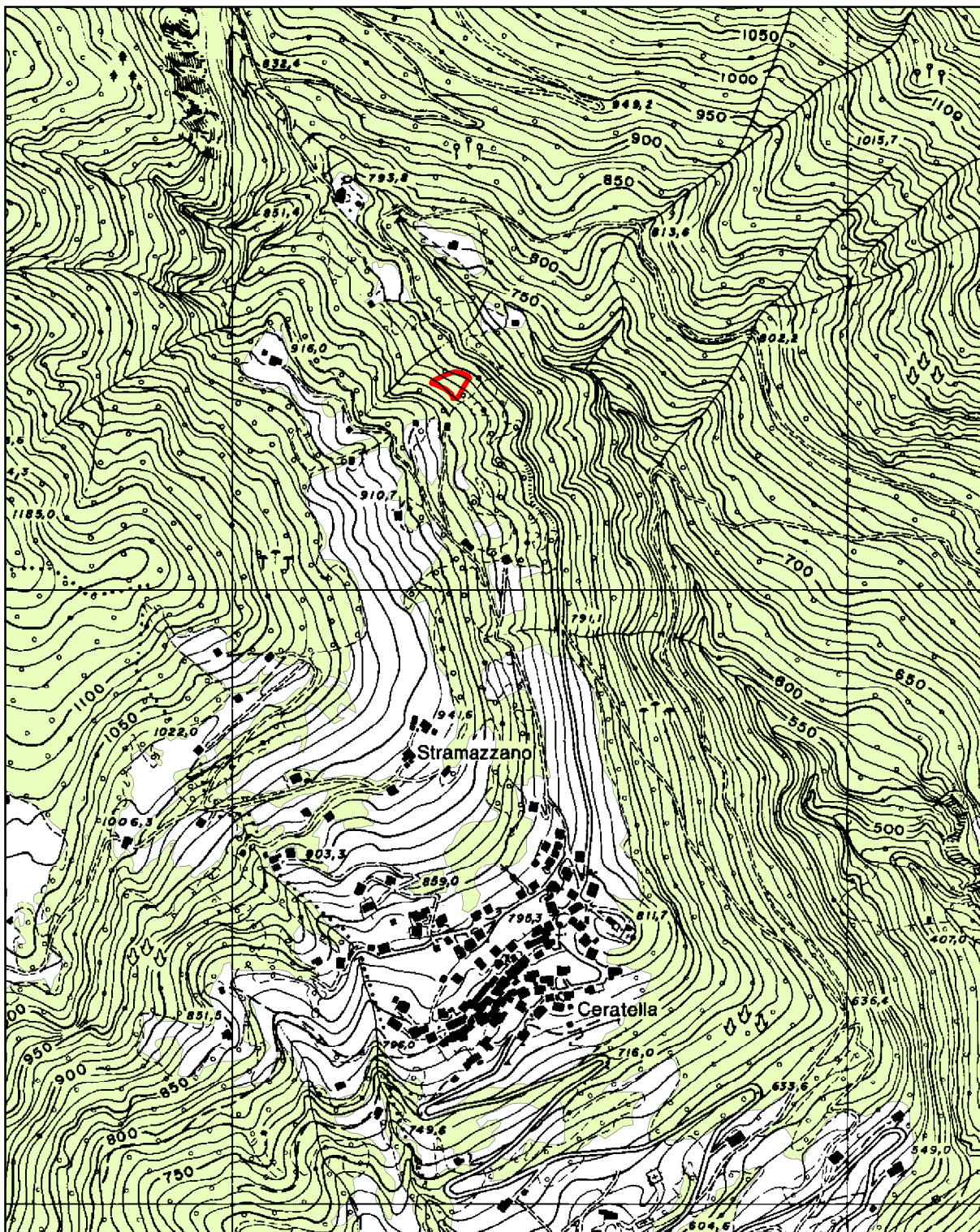
Scala 1:10.000


LOCALITÀ: FOPPELLO MONDO


DATA INCENDIO: 25 FEBBRAIO 1993

SCADENZA VINCOLO: 25 FEBBRAIO 2008

SCHEDA N. 17
COMUNE DI COSTA VOLPINO



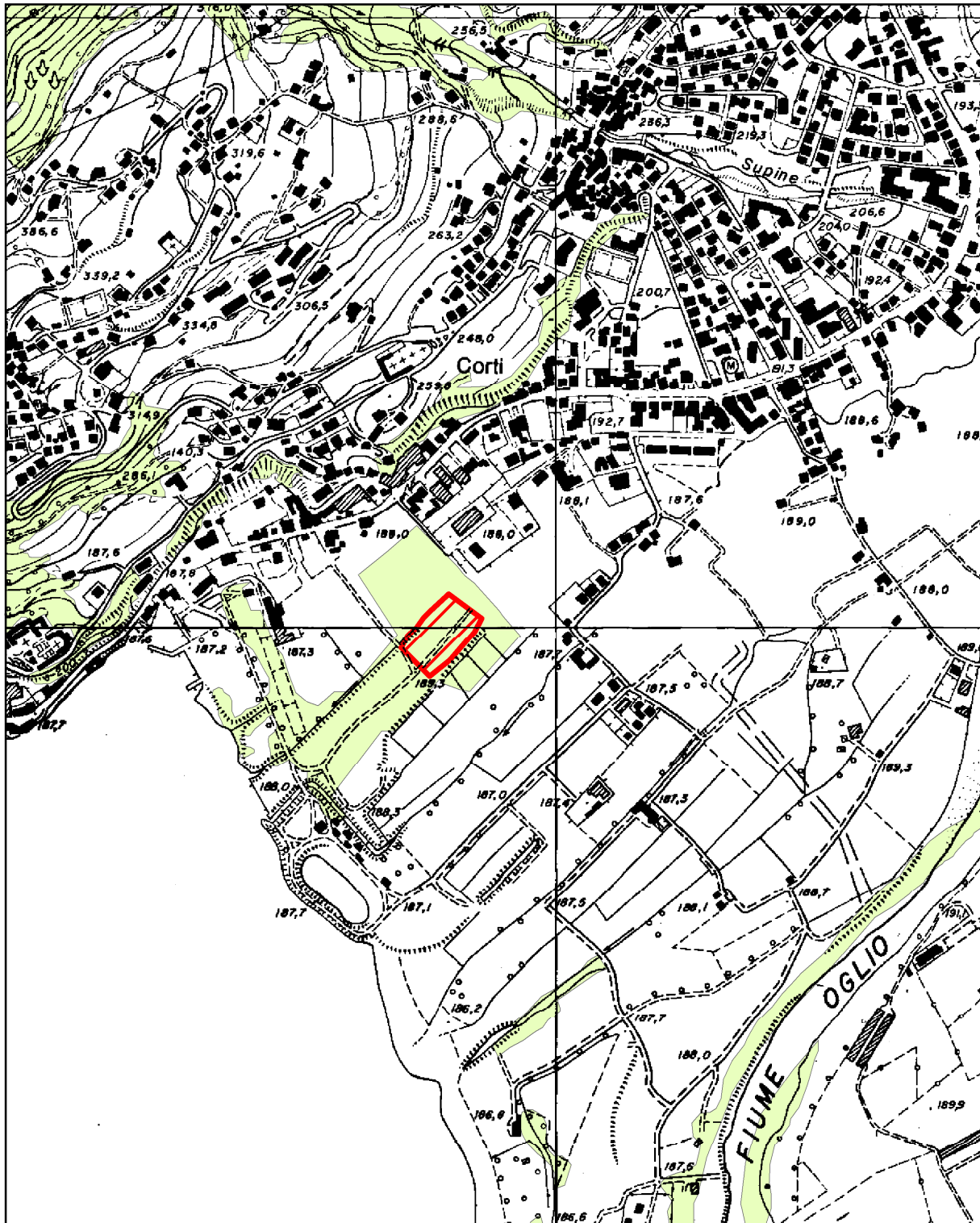
 Area percorsa da incendio

 Bosco

Scala 1:10.000

LOCALITÀ: SAIUCCO PLASS
DATA INCENDIO: 22 APRILE 1993
SCADENZA VINCOLO: 22 APRILE 2008

SCHEDA N. 18
COMUNE DI COSTA VOLPINO



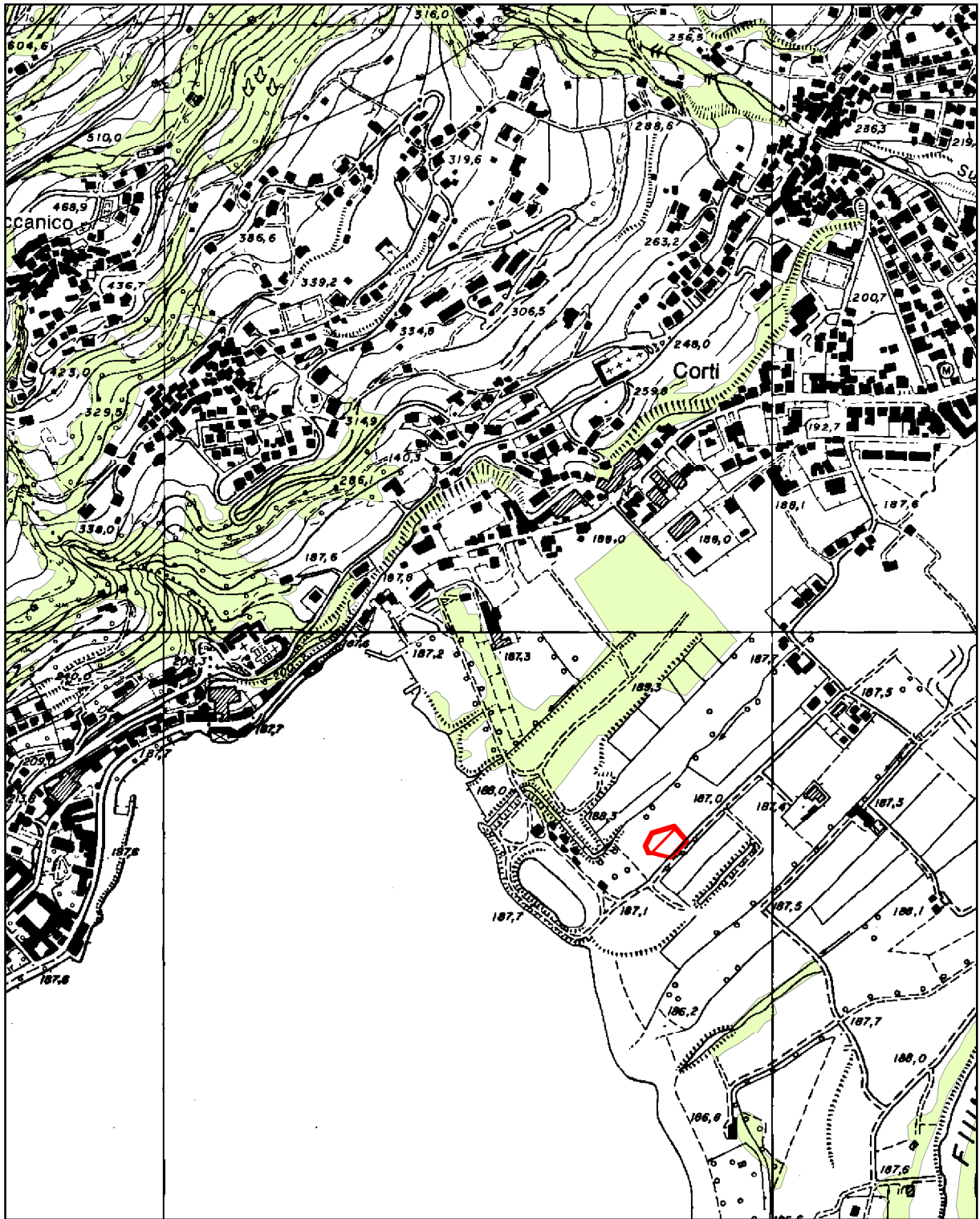
 Area percorsa da incendio



 Bosco

Scala 1:10.000

LOCALITÀ: BERSAGLIO
DATA INCENDIO: 5 AGOSTO 1993
SCADENZA VINCOLO: 5 AGOSTO 2008

SCHEDA N. 20
COMUNE DI COSTA VOLPINO

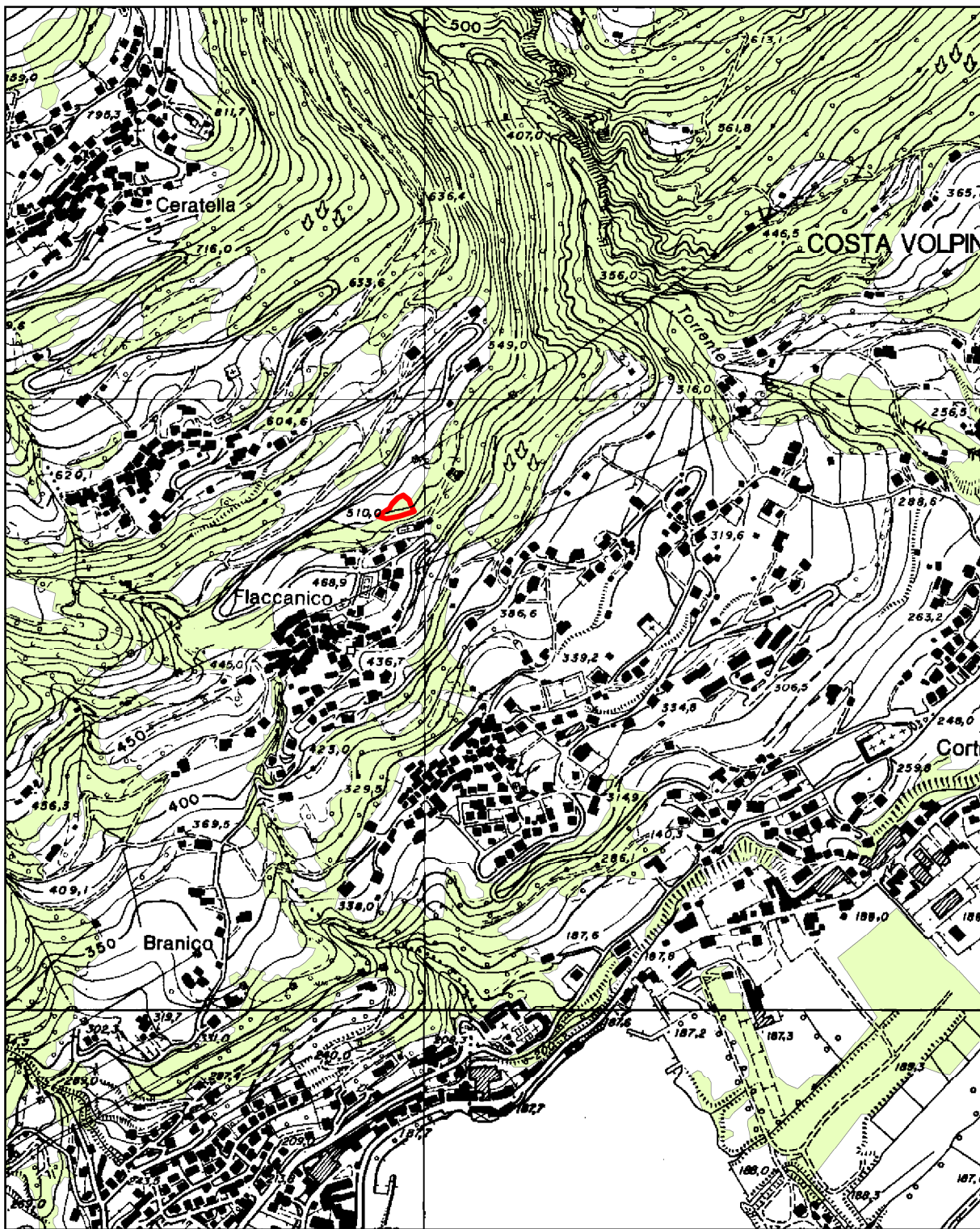


-  Area percorsa da incendio
-  Bosco

Scala 1:10.000

LOCALITÀ: BAR DELLE ROSE
DATA INCENDIO: 20 MARZO 1995
SCADENZA VINCOLO: 20 MARZO 2010

SCHEDA N. 21
COMUNE DI COSTA VOLPINO



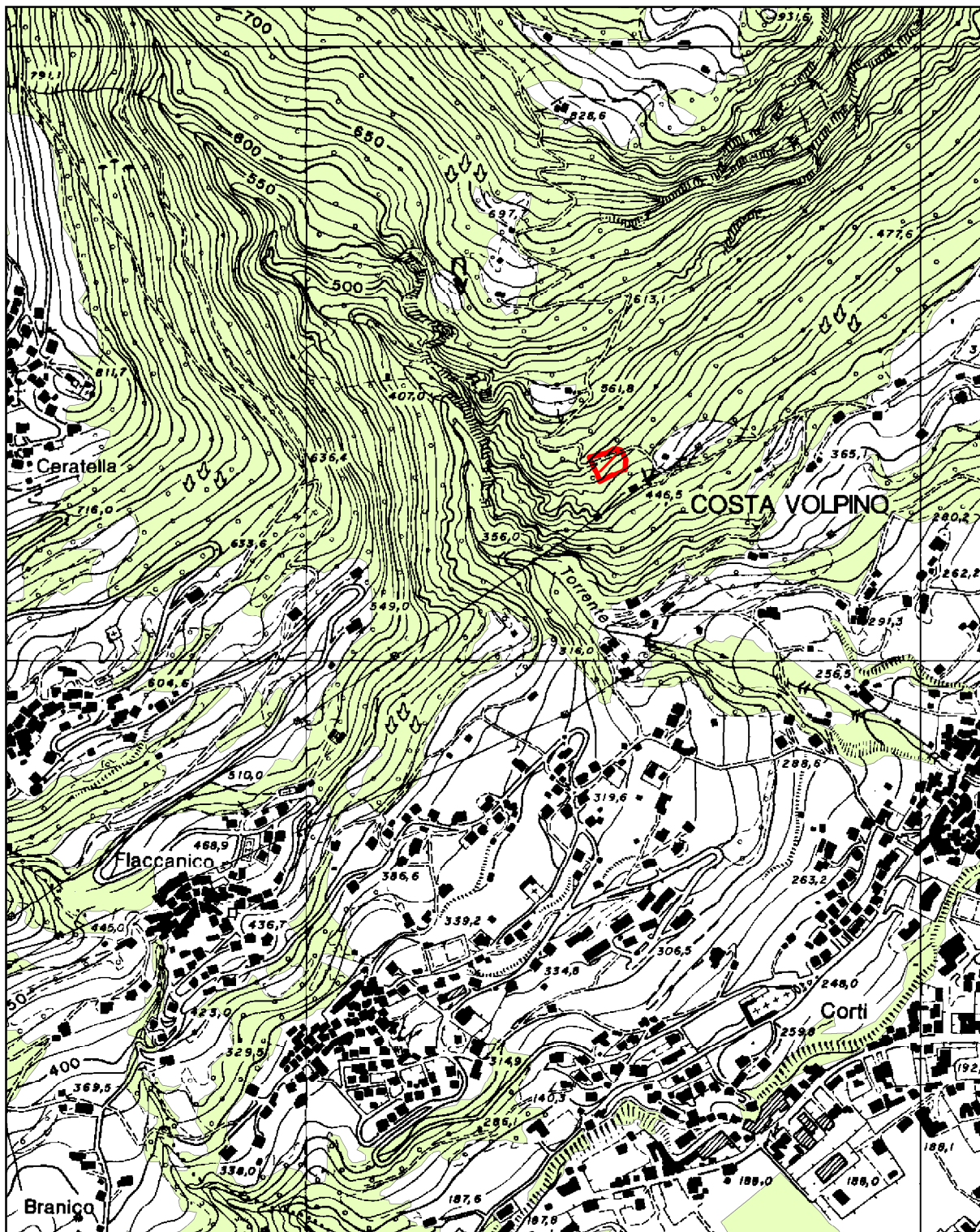
 Area percorsa da incendio


 Bosco


Scala 1:10.000

LOCALITÀ: CRAPE
DATA INCENDIO: 5 MAGGIO 1995
SCADENZA VINCOLO: 5 MAGGIO 2010

SCHEDA N. 22
COMUNE DI COSTA VOLPINO



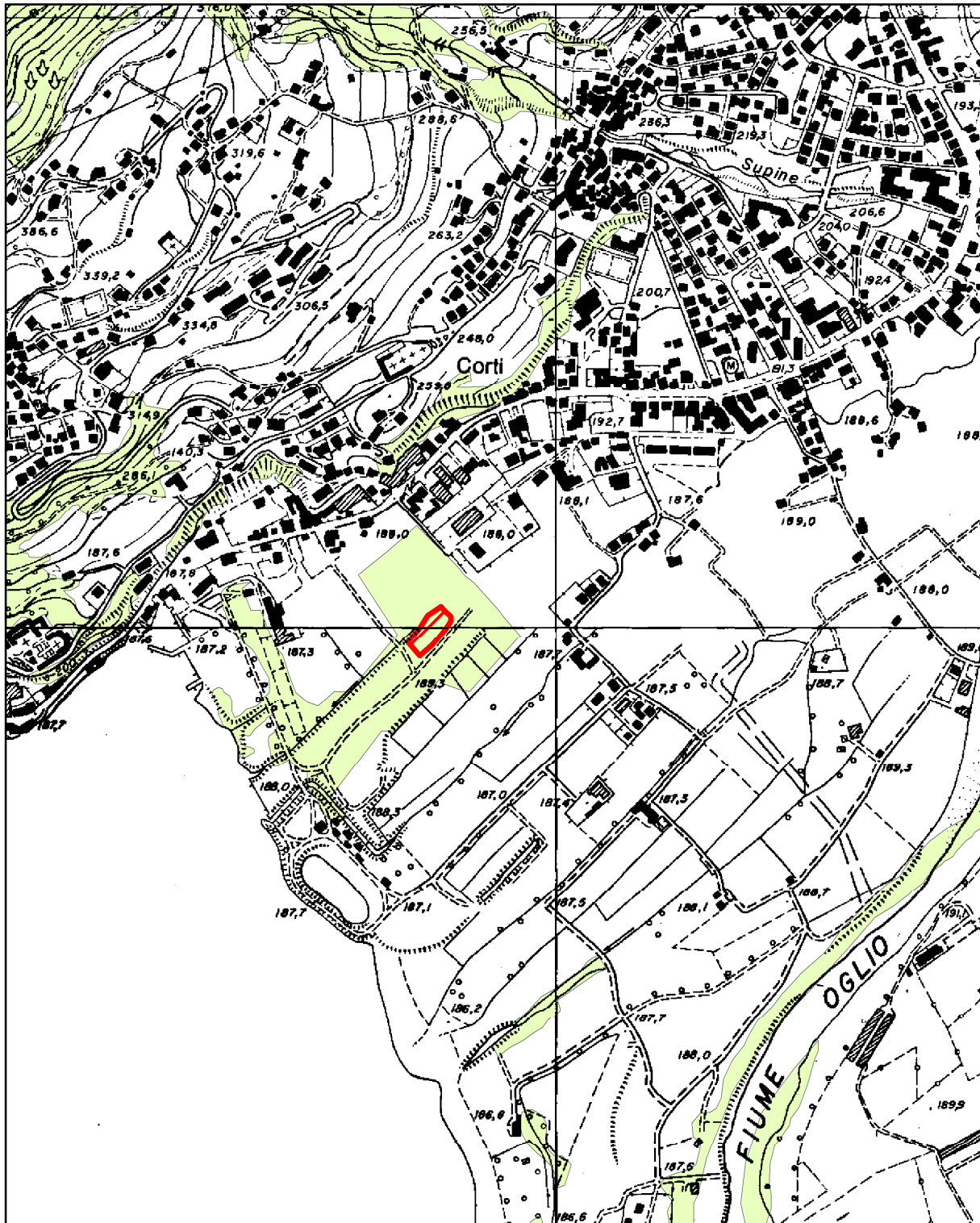
 Area percorsa da incendio



 Bosco

Scala 1:10.000

LOCALITÀ: DOSSO AGLIARDI
DATA INCENDIO: 2 AGOSTO 1995
SCADENZA VINCOLO: 2 AGOSTO 2010

SCHEDA N. 23
COMUNE DI COSTA VOLPINO

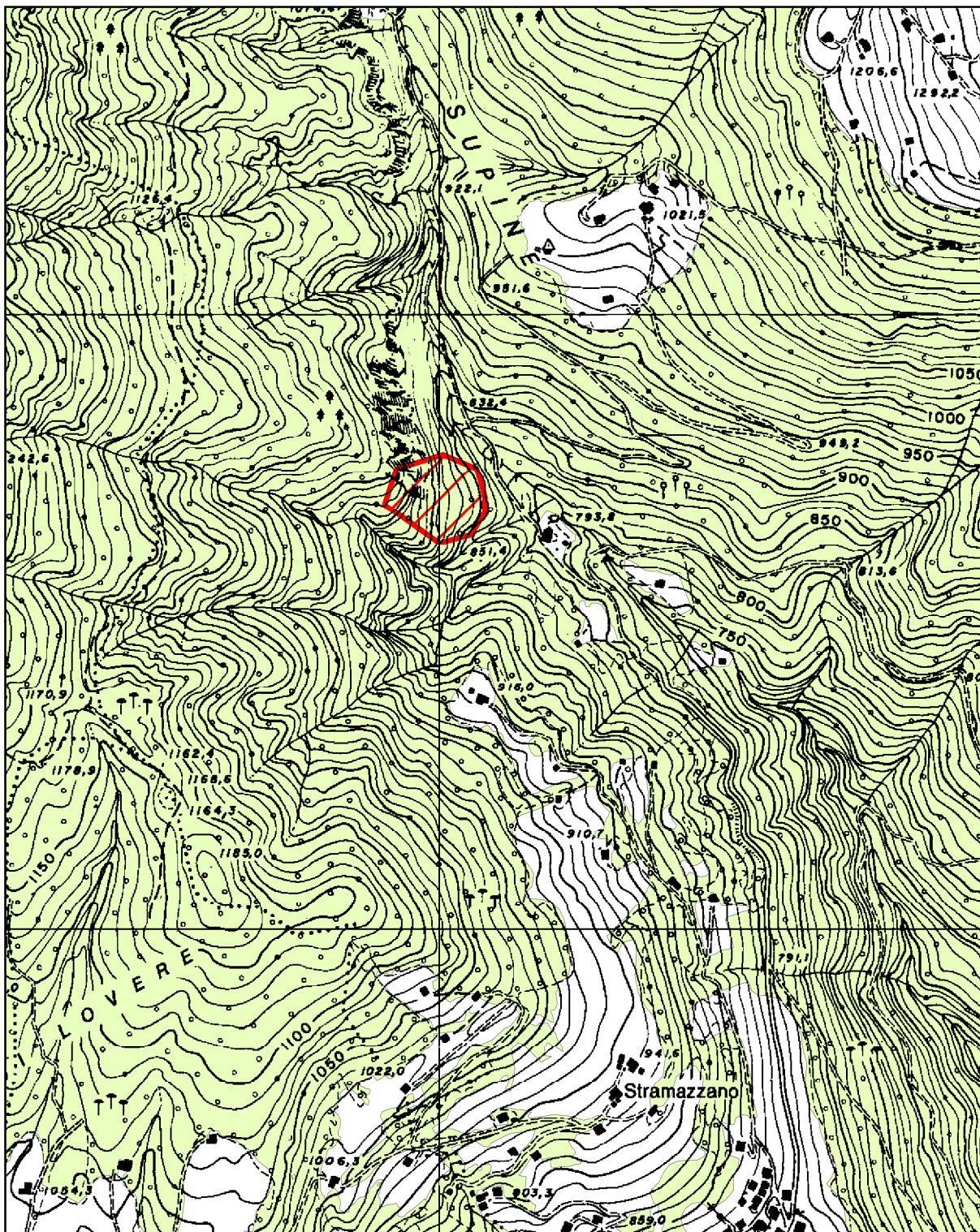



-  Area percorsa da incendio
-  Bosco


Scala 1:10.000

LOCALITÀ: BERSAGLIO
DATA INCENDIO: 20 APRILE 1996
SCADENZA VINCOLO: 20 APRILE 2011

SCHEDA N. 24
COMUNE DI COSTA VOLPINO



 Area percorsa da incendio

 Bosco

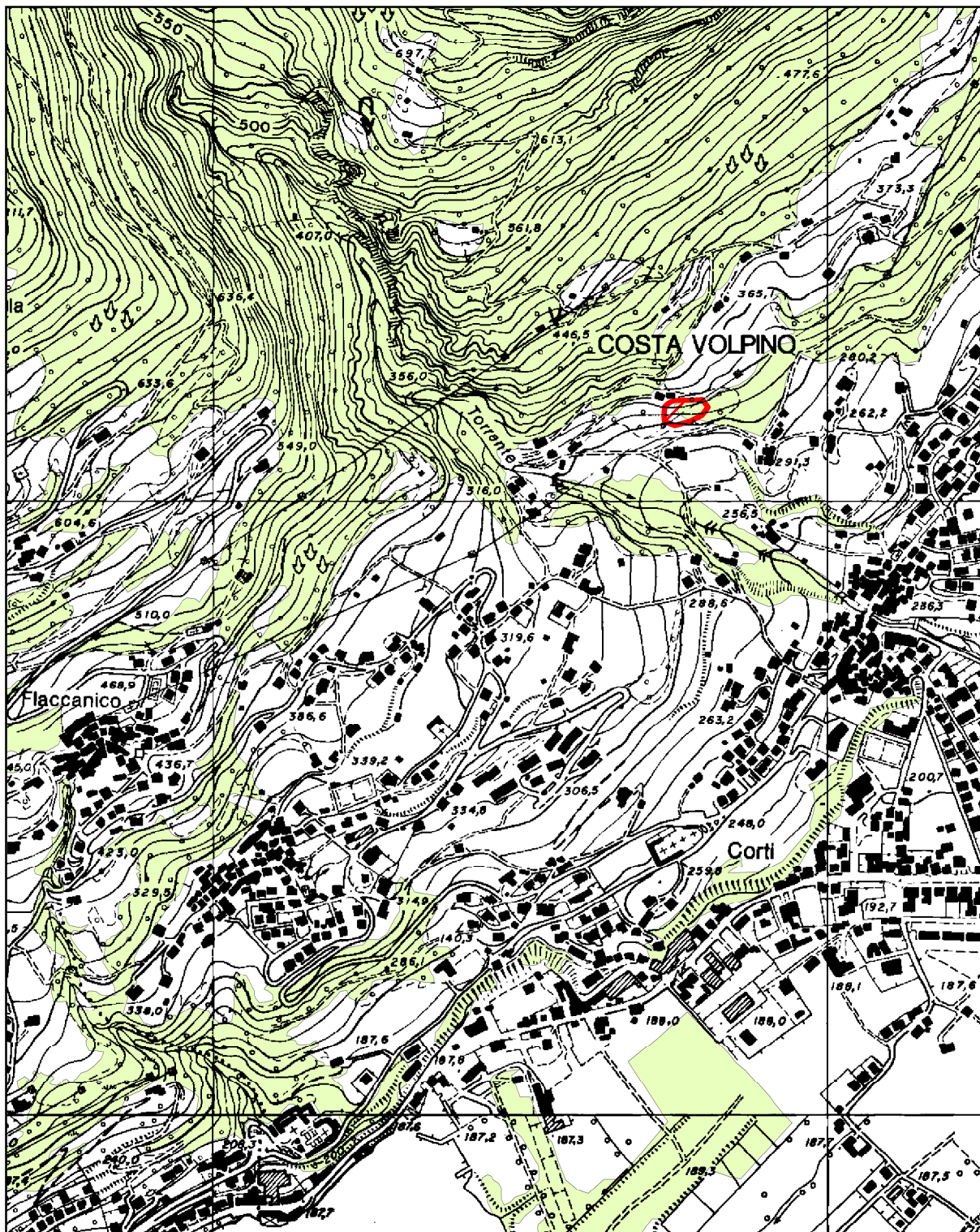
Scala 1:10.000

LOCALITÀ: VALTER


DATA INCENDIO: 8 DICEMBRE 1998

SCADENZA VINCOLO: 8 DICEMBRE 2013

SCHEDA N. 25
COMUNE DI COSTA VOLPINO



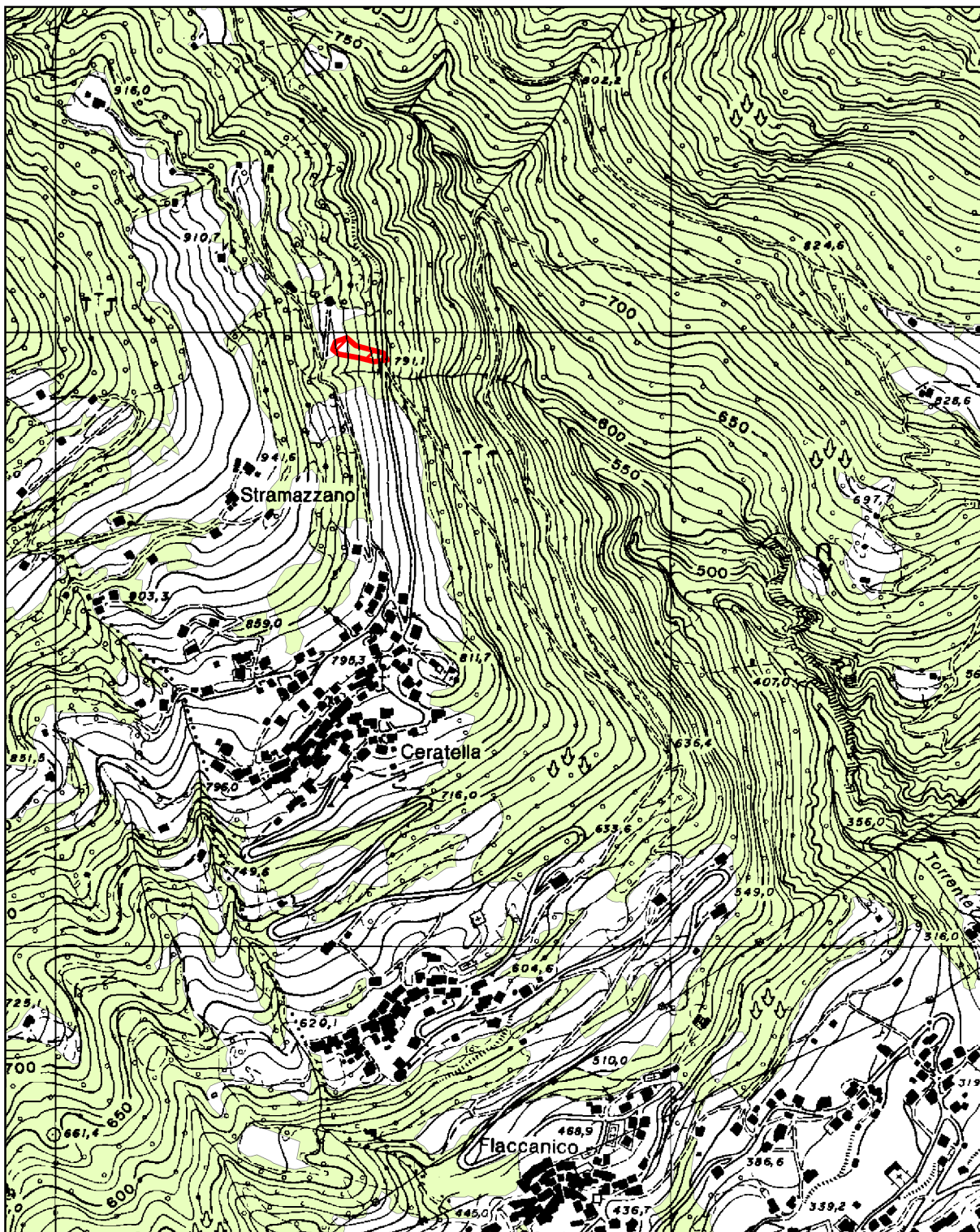
 Area percorsa da incendio


 Bosco


Scala 1:10.000

LOCALITÀ: REDONDO SUPINE
DATA INCENDIO: 7 MARZO 2000
SCADENZA VINCOLO: 7 MARZO 2015

SCHEDA N. 26
COMUNE DI COSTA VOLPINO



 Area percorsa da incendio

 Bosco

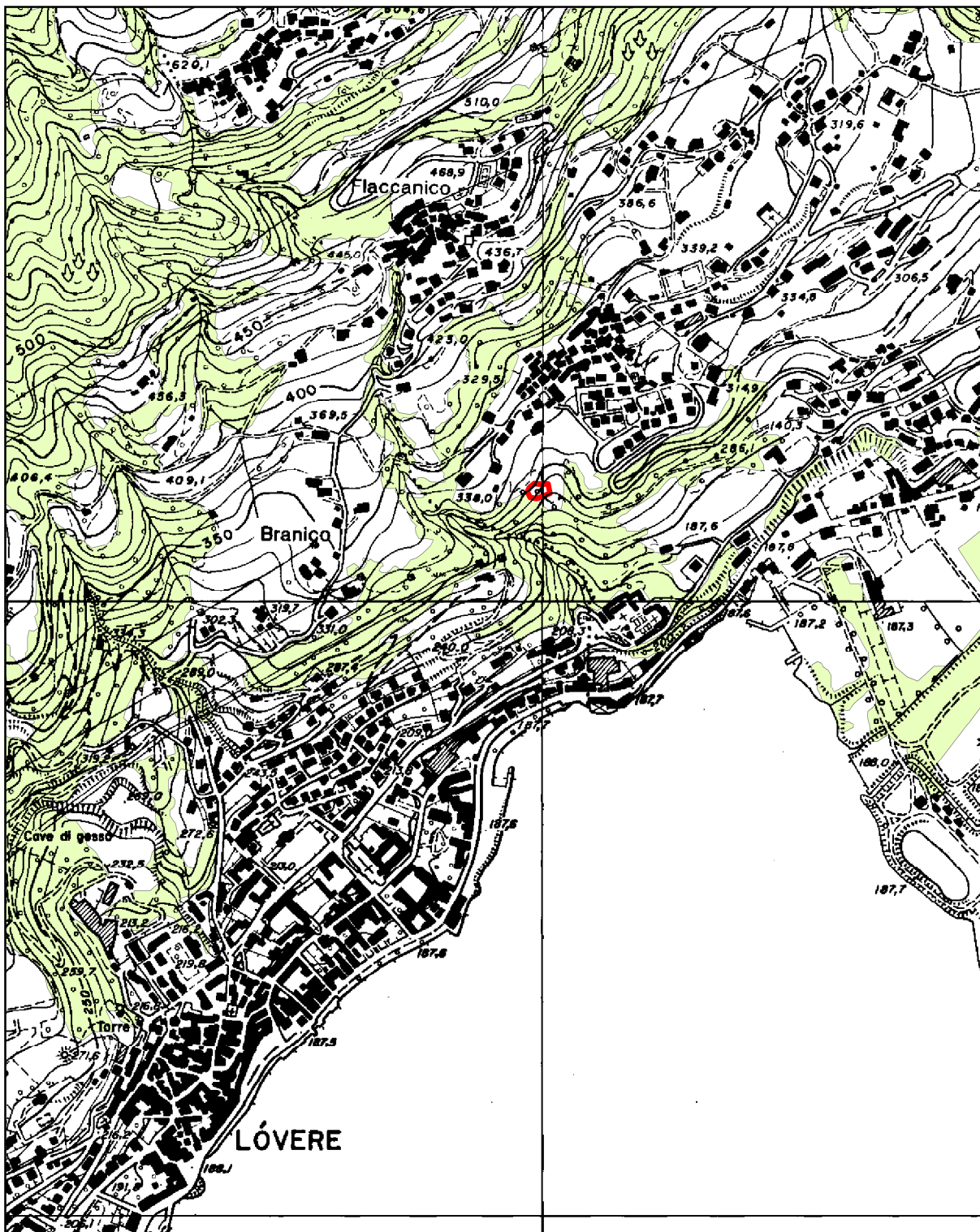
Scala 1:10.000

LOCALITÀ: CERATELLO


DATA INCENDIO: 28 FEBBRAIO 2003

SCADENZA VINCOLO: 28 FEBBRAIO 2018

SCHEDA N. 27
COMUNE DI COSTA VOLPINO



 Area percorsa da incendio

 Bosco

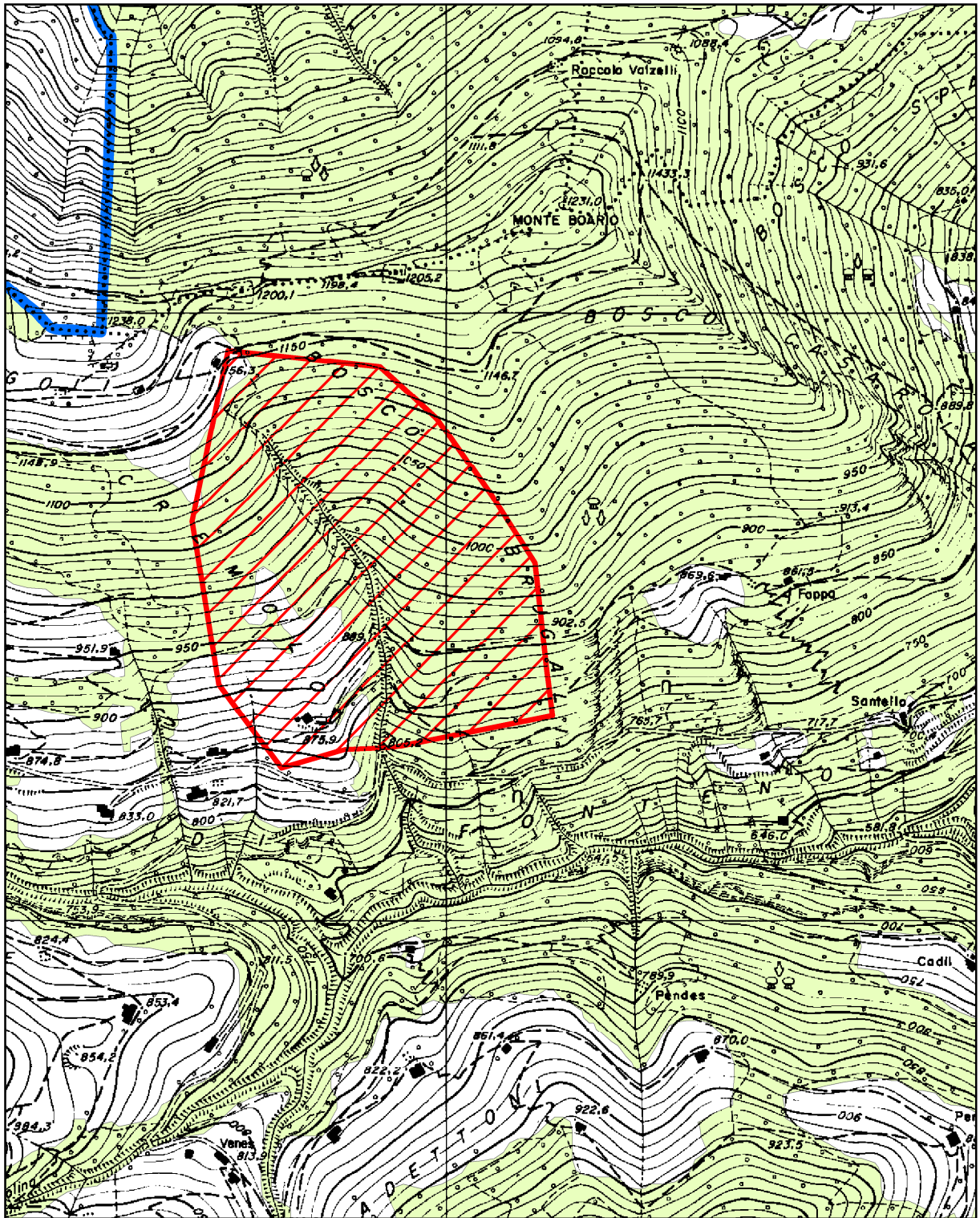
Scala 1:10.000


LOCALITÀ: FONTANINO


DATA INCENDIO: 24 DICEMBRE 2003

SCADENZA VINCOLO: 24 DICEMBRE 2018

SCHEDA N. 28
COMUNE DI FONTENO



 Area percorsa da incendio

 Bosco

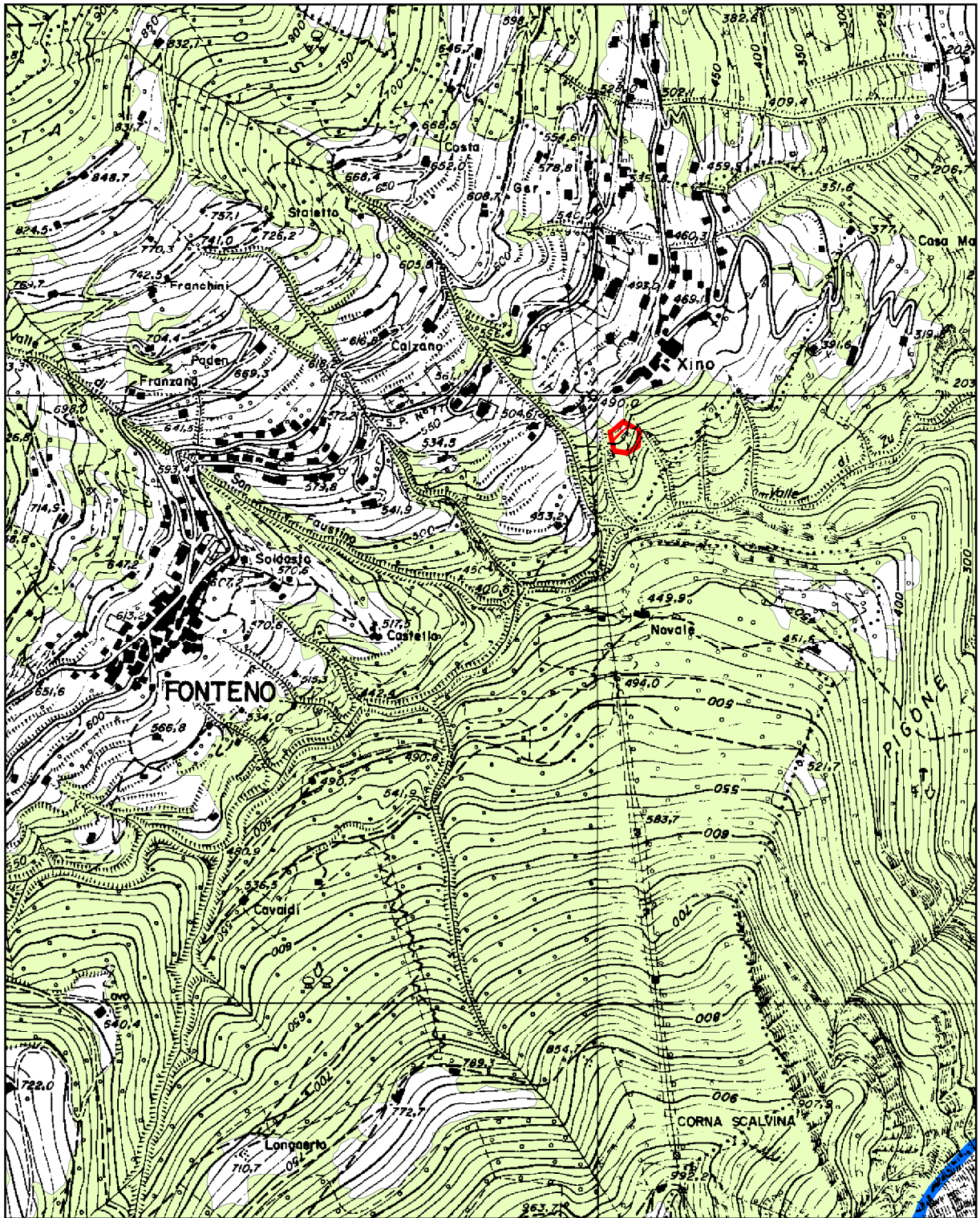
Scala 1:10.000

LOCALITÀ: CREMOLO

DATA INCENDIO: 13 FEBBRAIO 1998

SCADENZA VINCOLO: 13 FEBBRAIO 2013

SCHEDA N. 29
COMUNE DI FONTENO



 Area percorsa da incendio

 Bosco

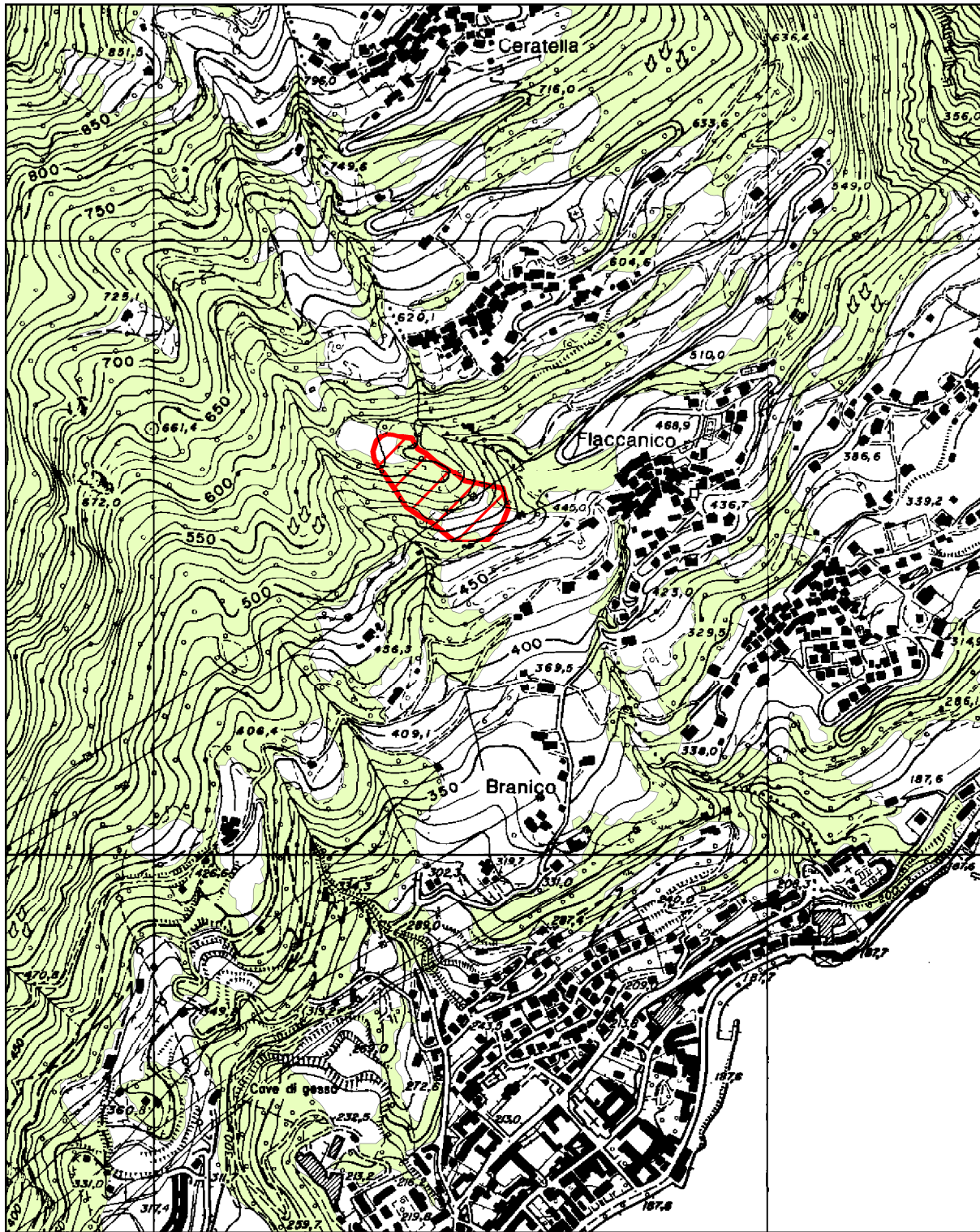
Scala 1:10.000


LOCALITÀ: XINO


DATA INCENDIO: 6 FEBBRAIO 2003

SCADENZA VINCOLO: 6 FEBBRAIO 2018

SCHEDA N. 30
COMUNE DI LOVERE



 Area percorsa da incendio

 Bosco

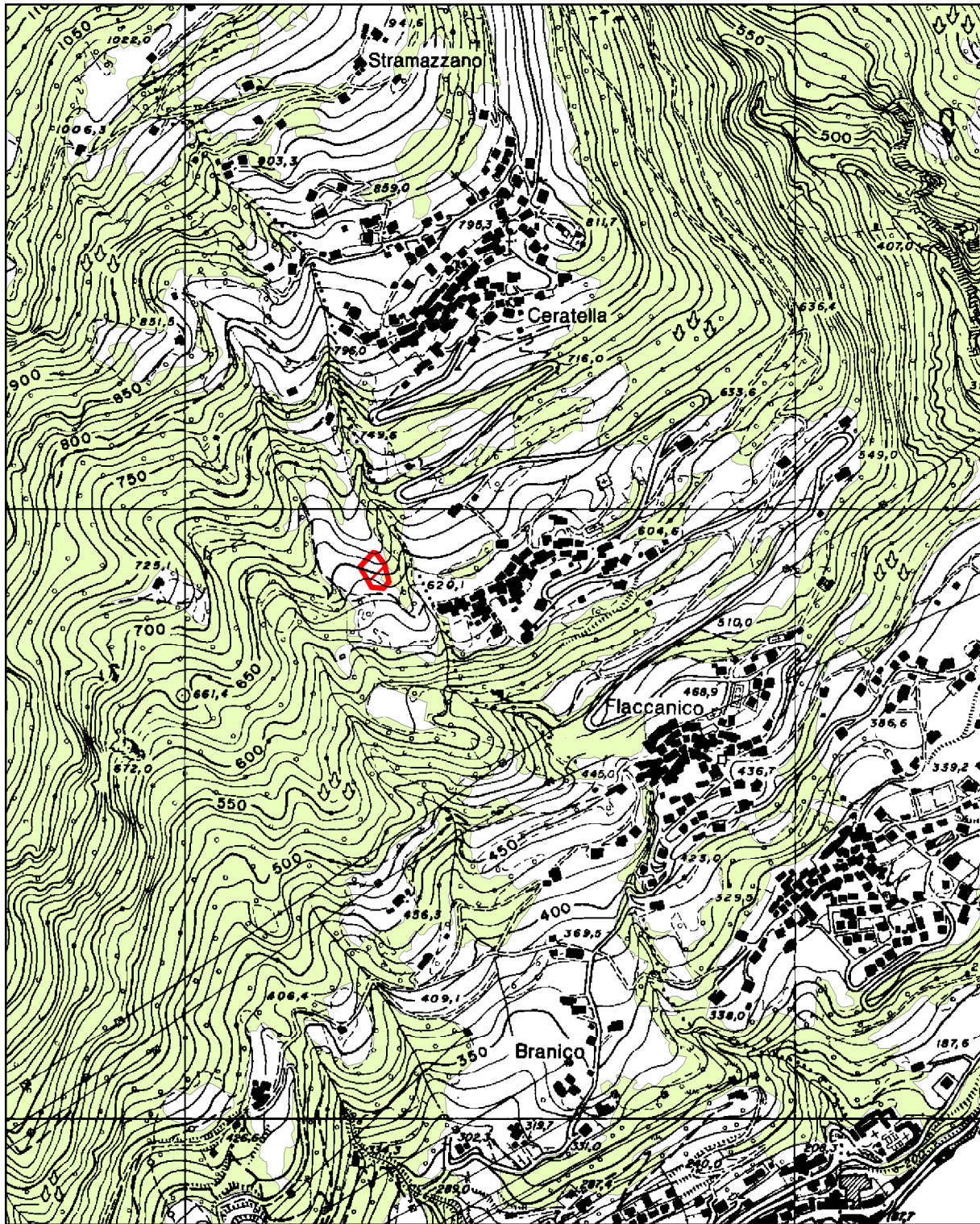
Scala 1:10.000

LOCALITÀ: VAL MARINO


DATA INCENDIO: 1 SETTEMBRE 1995

SCADENZA VINCOLO: 1 SETTEMBRE 2010

SCHEDA N. 31
COMUNE DI LOVERE



 Area percorsa da incendio


 Bosco


Scala 1:10.000

LOCALITÀ: FLACCANICO
DATA INCENDIO: 27 FEBBRAIO 1997
SCADENZA VINCOLO: 27 FEBBRAIO 2012

SCHEDA N. 32
COMUNE DI LOVERE



 Area percorsa da incendio

 Bosco

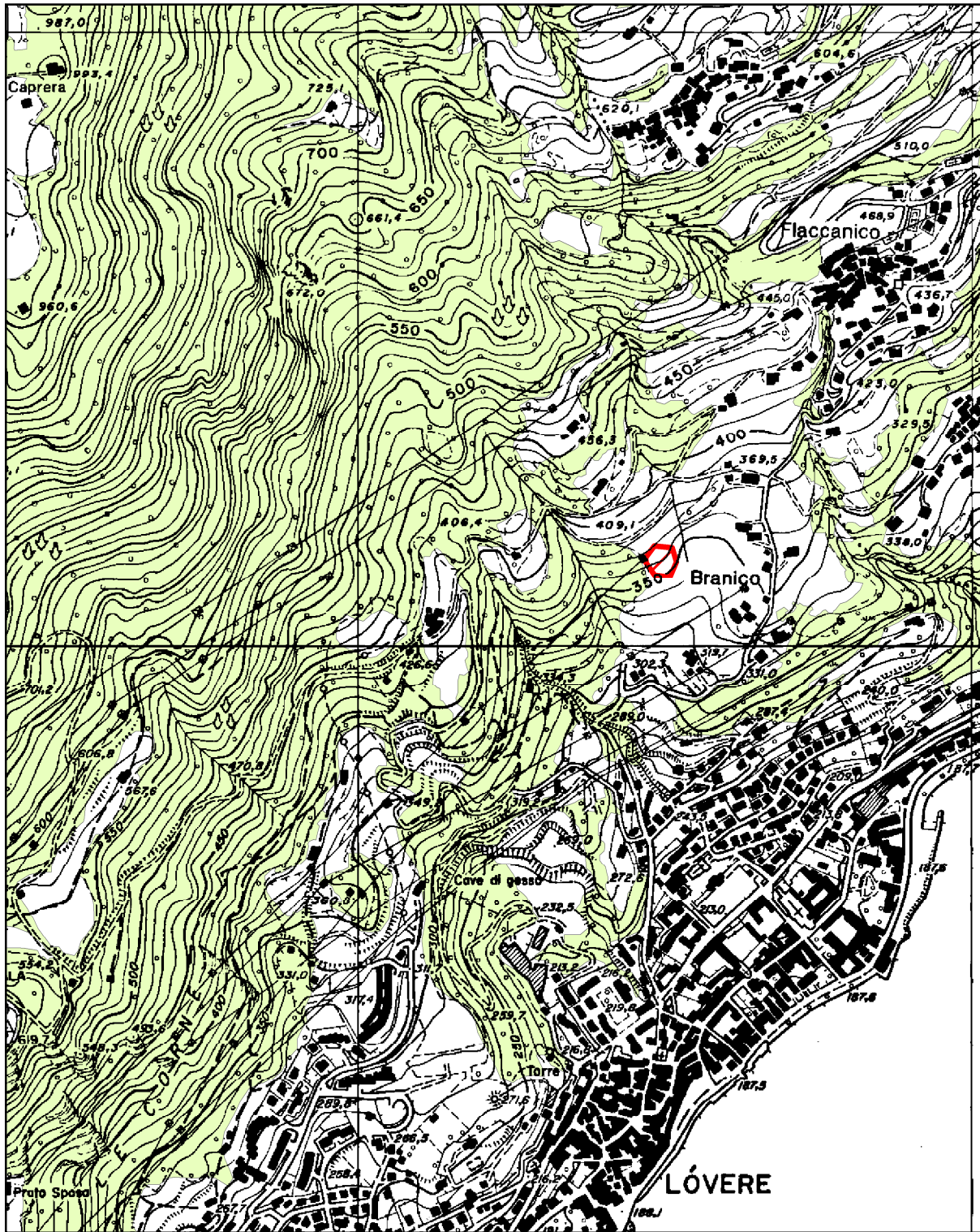
Scala 1:10.000



LOCALITÀ: SAN GIOVANNI

DATA INCENDIO: 30 GENNAIO 2000

SCADENZA VINCOLO: 30 GENNAIO 2015

SCHEDA N. 33
COMUNE DI LOVERE

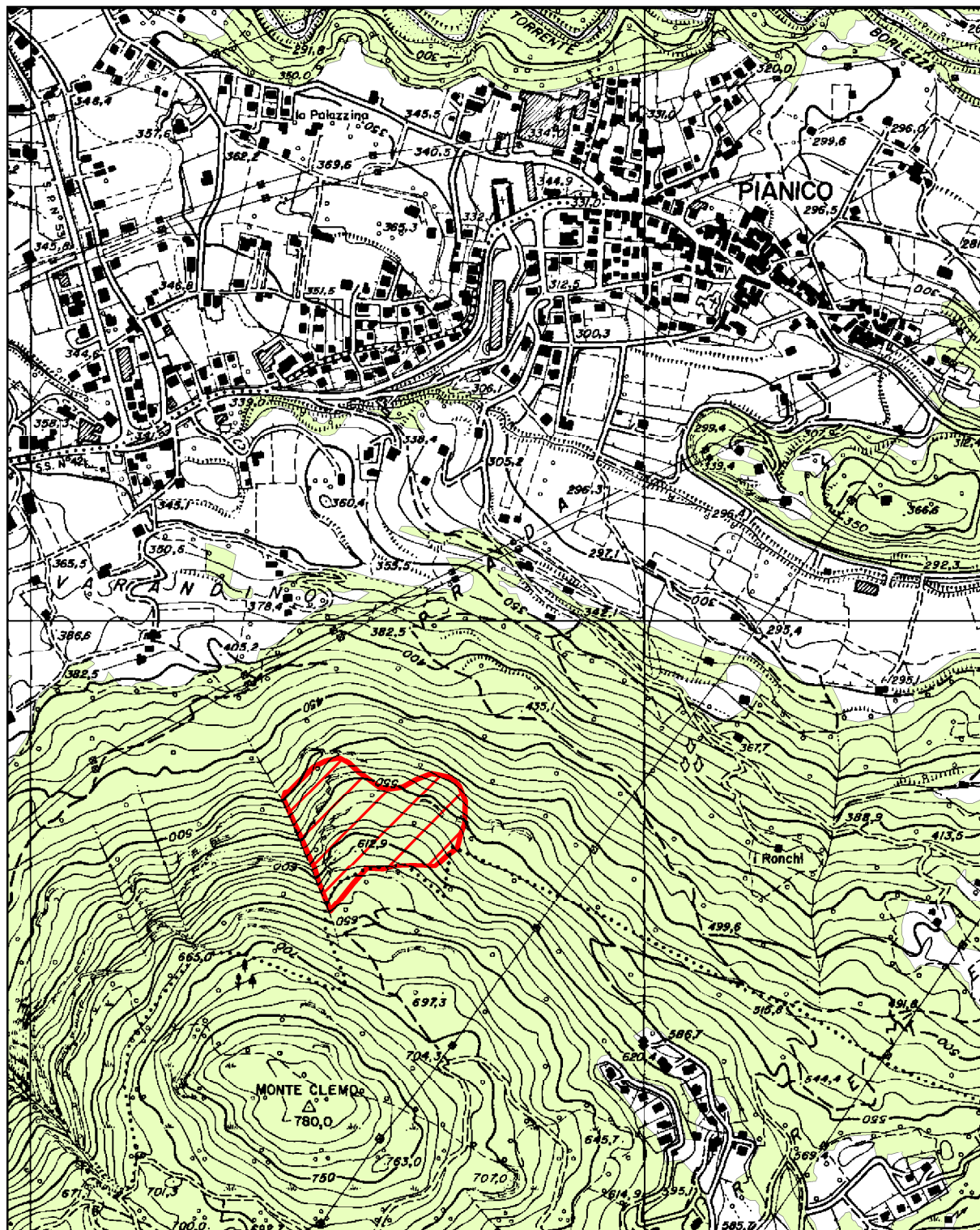



-  Area percorsa da incendio
-  Bosco

Scala 1:10.000

LOCALITÀ: DAVINE
DATA INCENDIO: 7 MARZO 2005
SCADENZA VINCOLO: 7 MARZO 2020

SCHEDA N. 34
COMUNE DI PIANICO



 Area percorsa da incendio

 Bosco

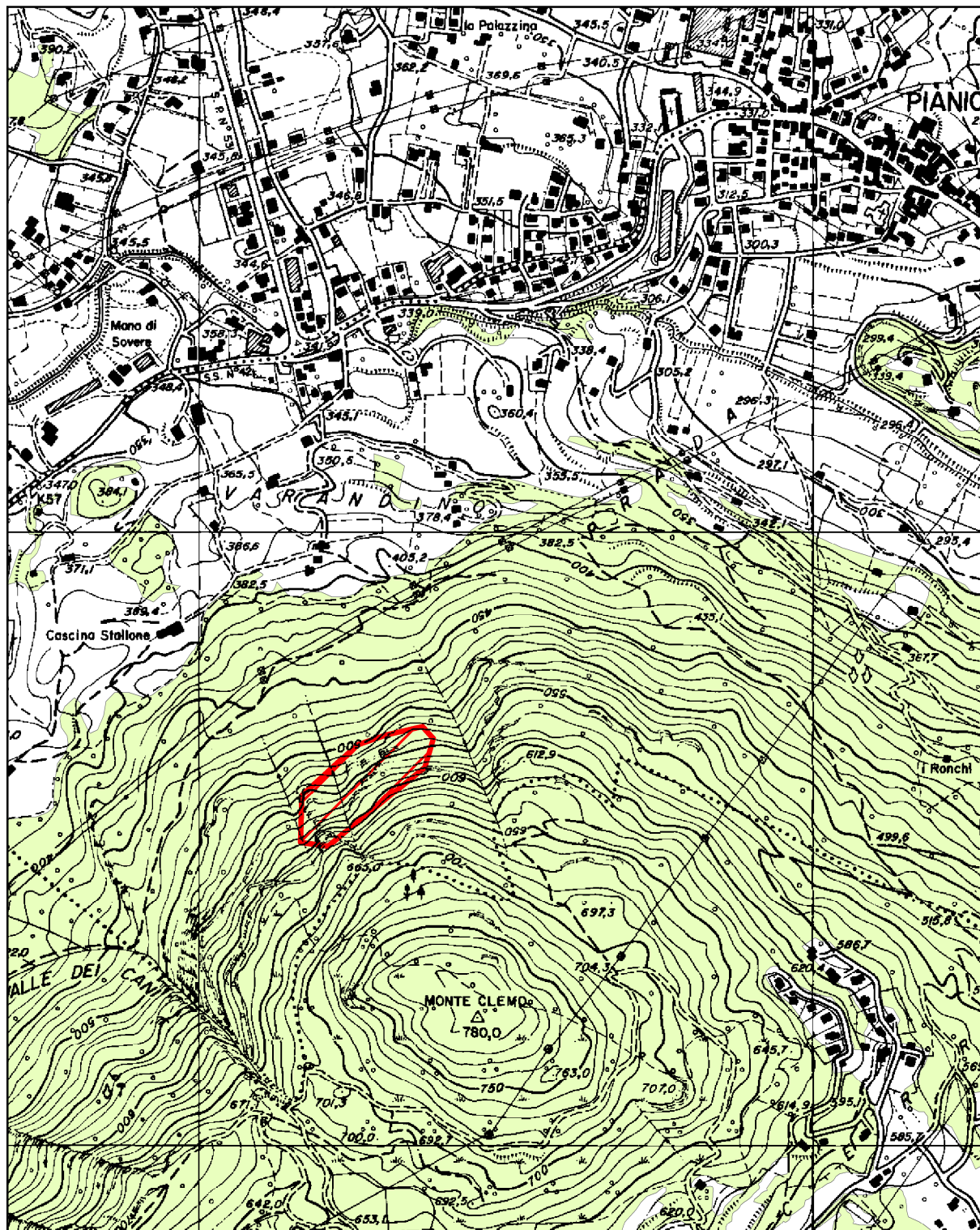
Scala 1:10.000

LOCALITÀ: MONTE CLEMO


DATA INCENDIO: 12 APRILE 1997

SCADENZA VINCOLO: 12 APRILE 2012

SCHEDA N. 35
COMUNE DI PIANICO



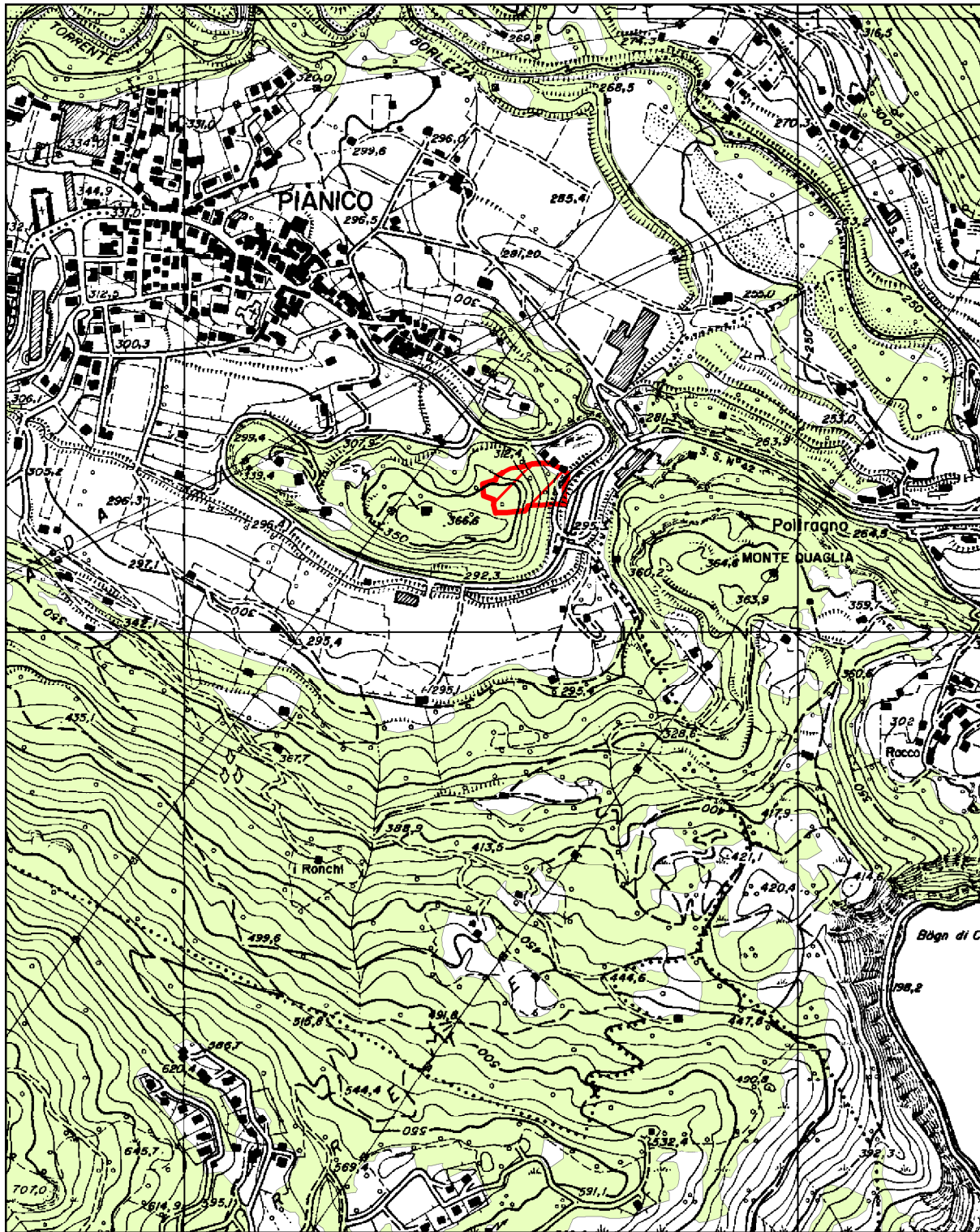
 Area percorsa da incendio



 Bosco

Scala 1:10.000

LOCALITÀ: MONTE CLEMO
DATA INCENDIO: 6 APRILE 2003
SCADENZA VINCOLO: 6 APRILE 2018

SCHEDA N. 36
COMUNE DI PIANICO

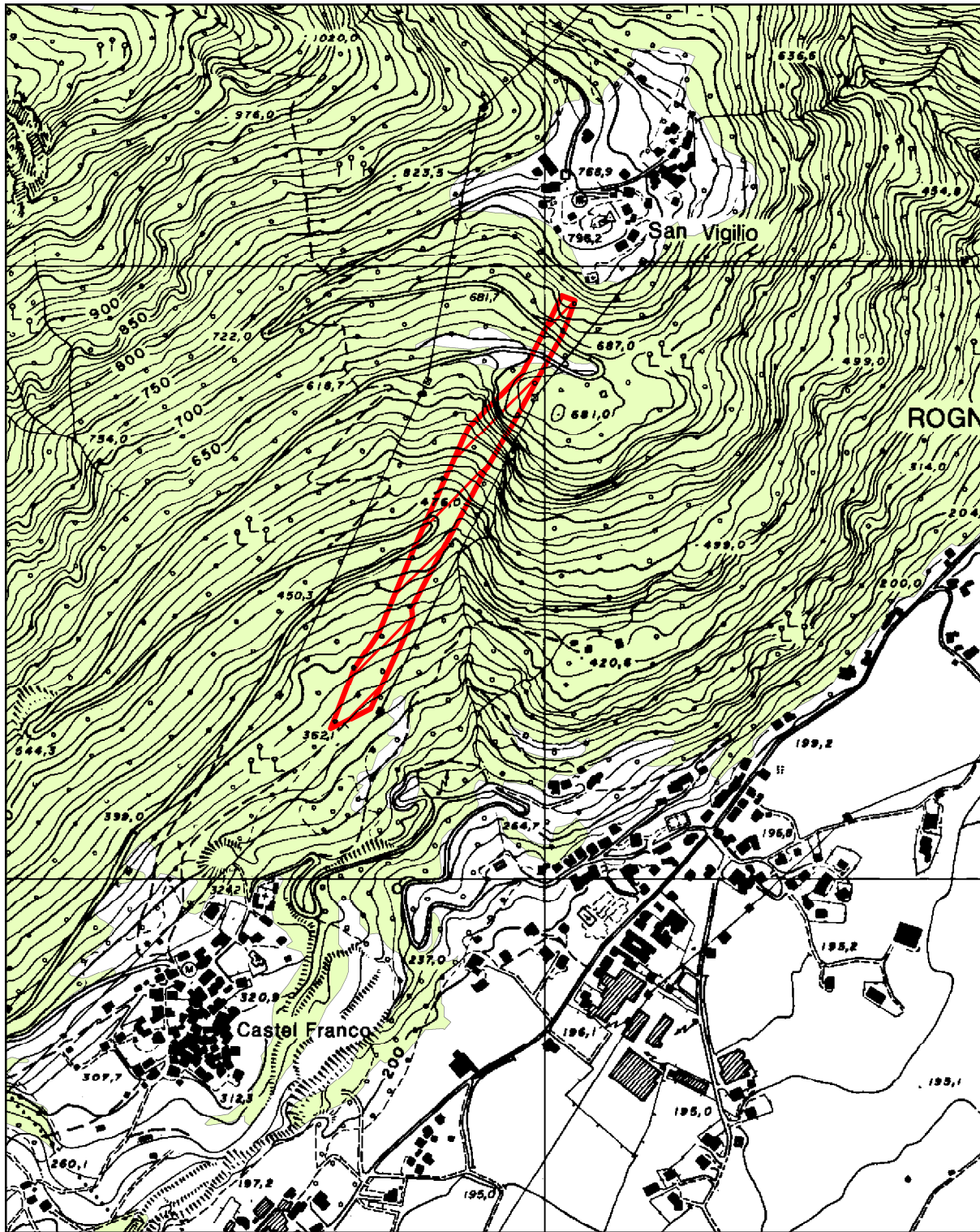



-  Area percorsa da incendio
-  Bosco


Scala 1:10.000

LOCALITÀ: MONTE QUAGLIA
DATA INCENDIO: 19 MARZO 2004
SCADENZA VINCOLO: 19 MARZO 2019

SCHEDA N. 38
COMUNE DI ROGNO



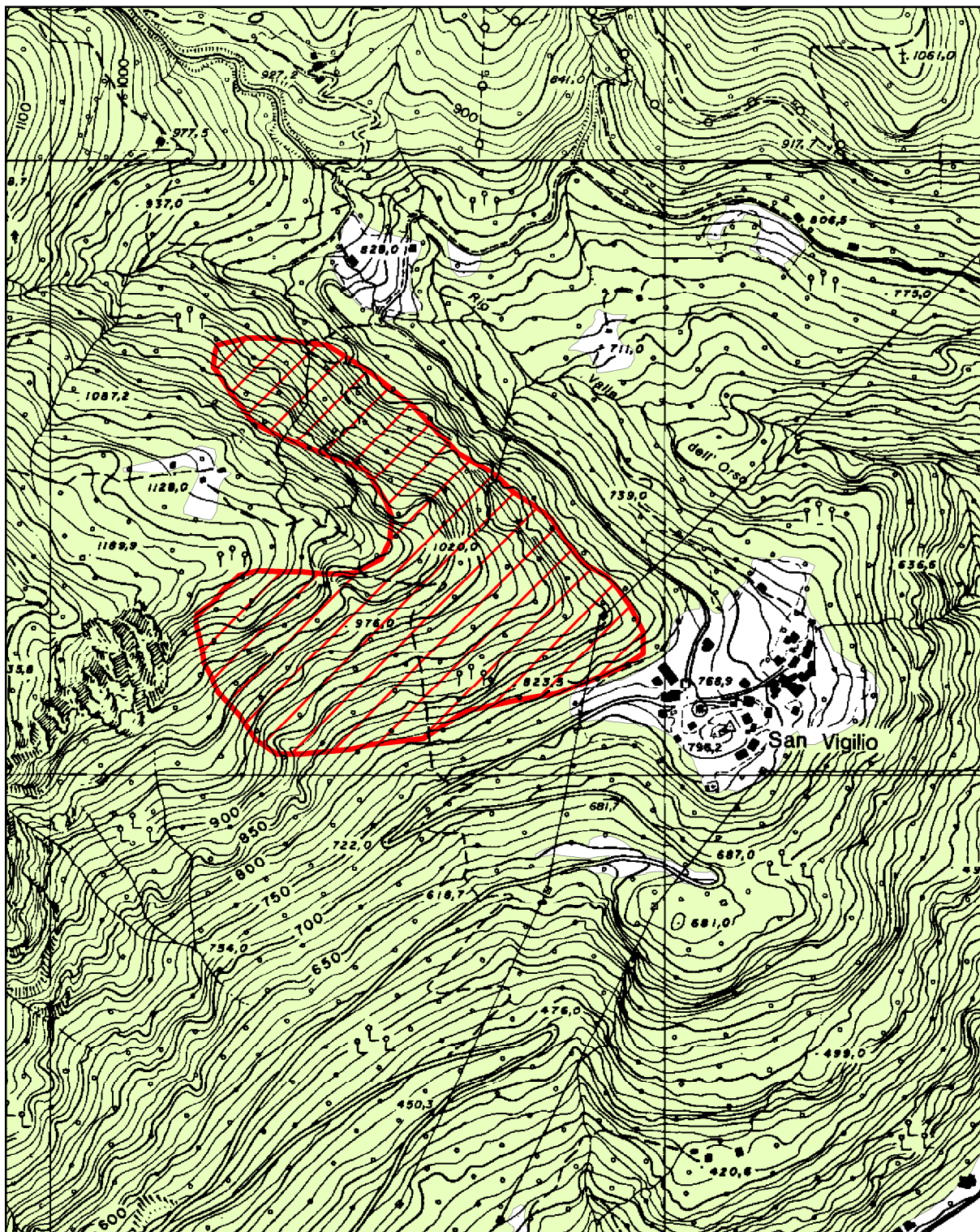
 Area percorsa da incendio


 Bosco


Scala 1:10.000

LOCALITÀ: GERE DI CASTELLO
DATA INCENDIO: 19 FEBBRAIO 1998
SCADENZA VINCOLO: 19 FEBBRAIO 2013

SCHEDA N. 39
COMUNE DI ROGNO



 Area percorsa da incendio

 Bosco

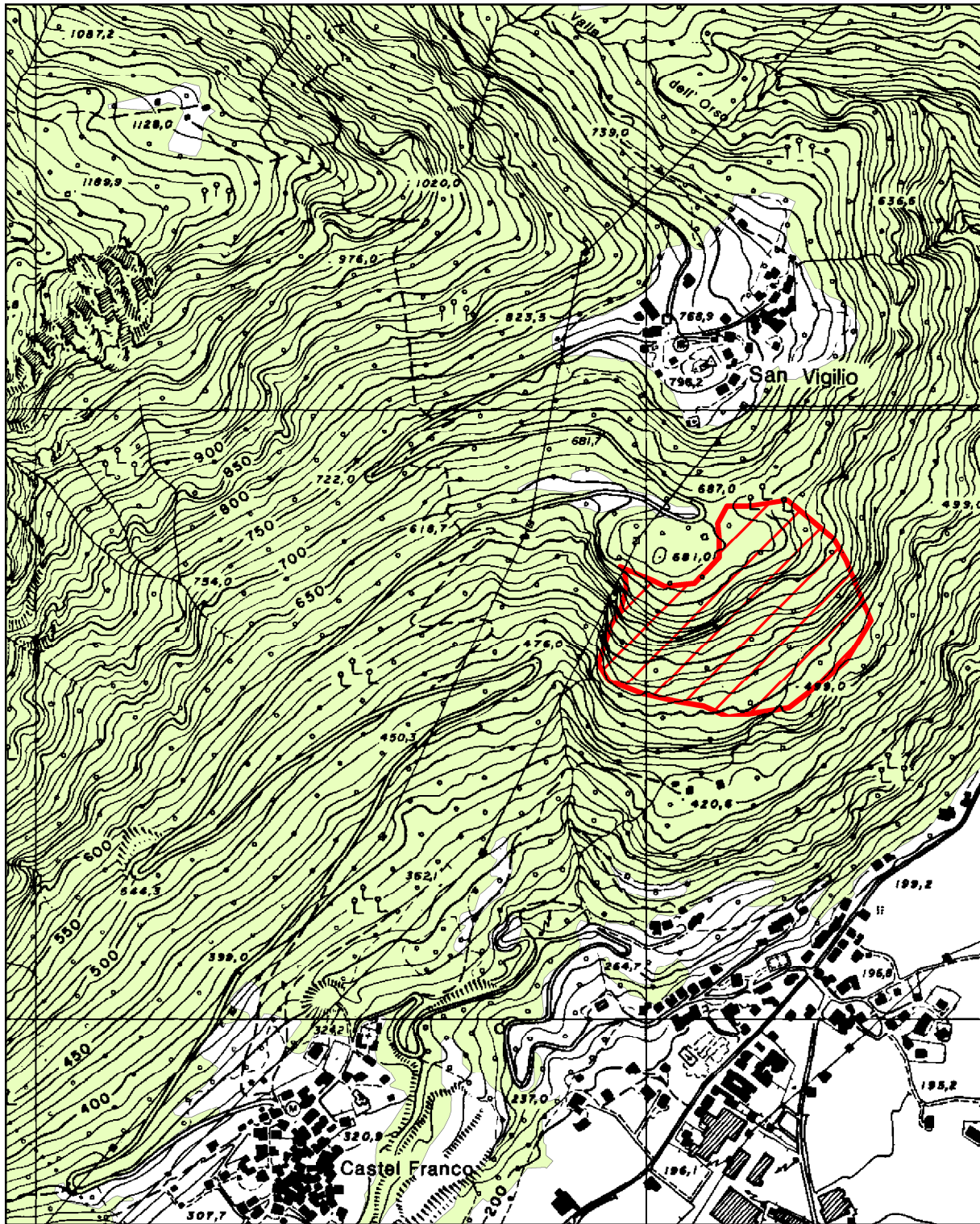
Scala 1:10.000


LOCALITÀ: SAN VIGILIO


DATA INCENDIO: 15 MARZO 1998

SCADENZA VINCOLO: 15 MARZO 2013

SCHEDA N. 40
COMUNE DI ROGNO



 Area percorsa da incendio

 Bosco

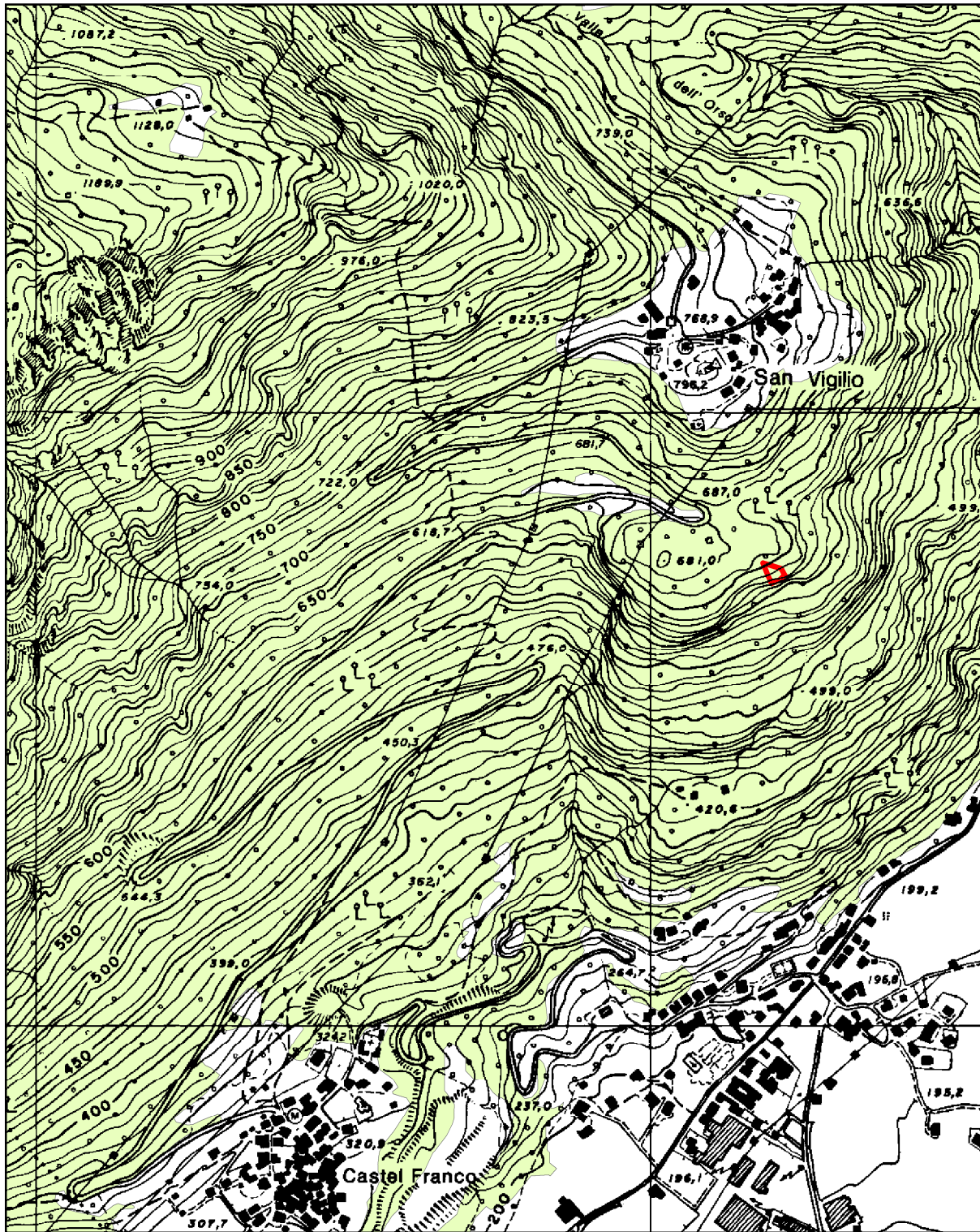
Scala 1:10.000


LOCALITÀ: SPIAZZI


DATA INCENDIO: 19 GENNAIO 2000

SCADENZA VINCOLO: 19 GENNAIO 2015

SCHEDA N. 41
COMUNE DI ROGNO



 Area percorsa da incendio

 Bosco

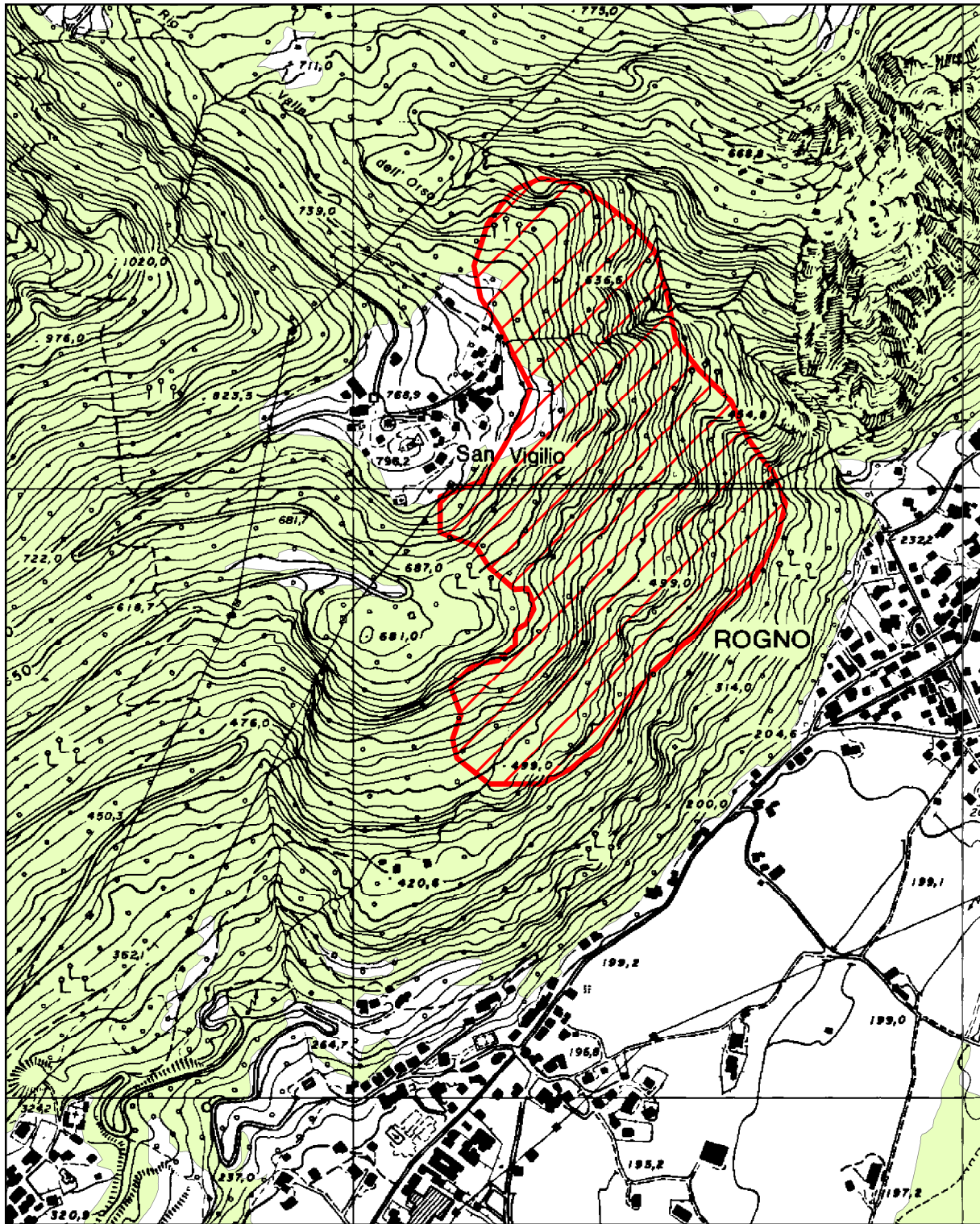
Scala 1:10.000


LOCALITÀ: GROMO


DATA INCENDIO: 8 LUGLIO 2001

SCADENZA VINCOLO: 8 LUGLIO 2016

SCHEDA N. 42
COMUNE DI ROGNO



 Area percorsa da incendio

 Bosco

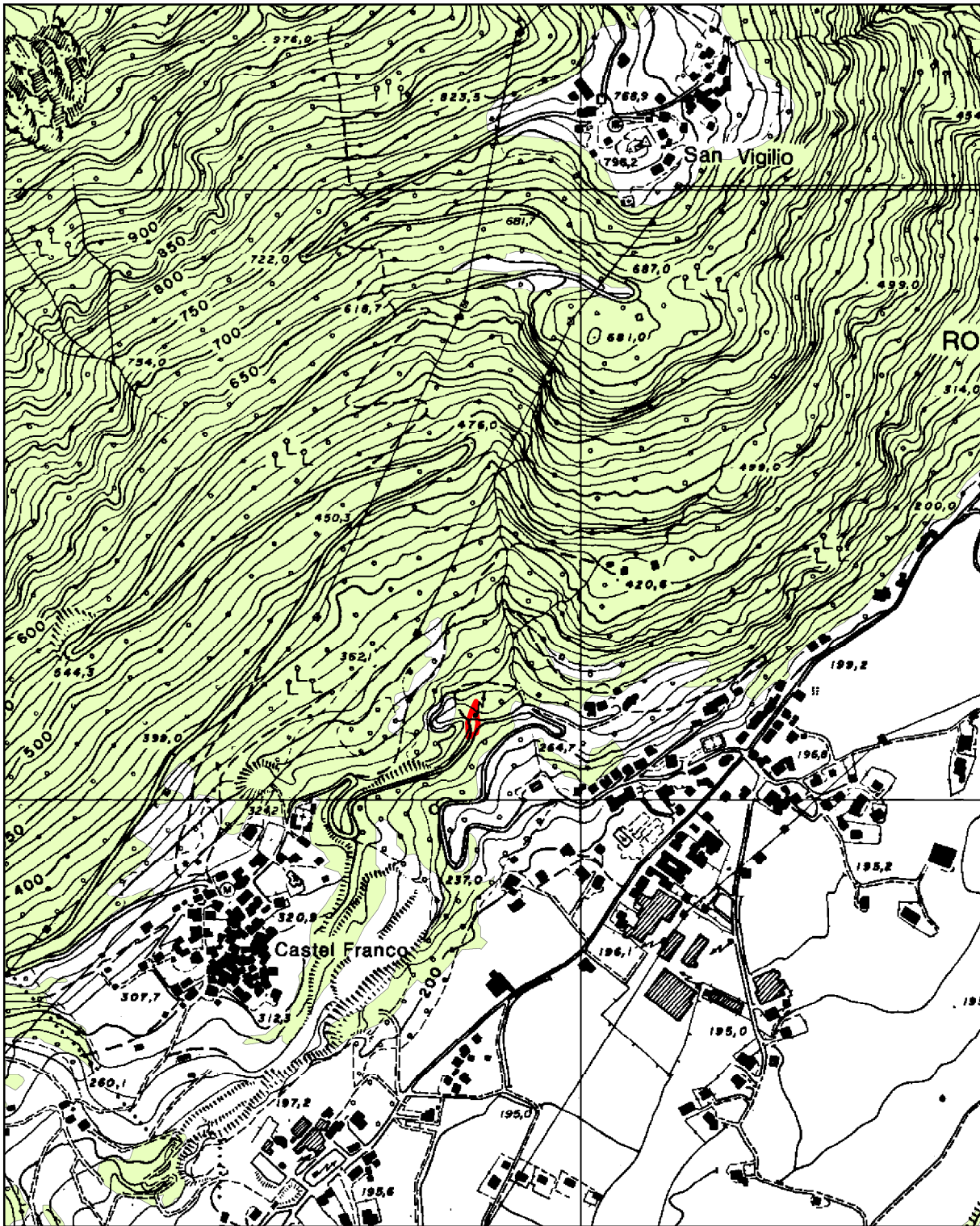
Scala 1:10.000


LOCALITÀ:


DATA INCENDIO: 11 FEBBRAIO 2004

SCADENZA VINCOLO: 11 FEBBRAIO 2019

SCHEDA N. 43
COMUNE DI ROGNO



 Area percorsa da incendio

 Bosco

Scala 1:10.000

LOCALITÀ:

DATA INCENDIO: 9 FEBBRAIO 2005

SCADENZA VINCOLO: 9 FEBBRAIO 2020

SCHEDA N. 45
COMUNE DI SOLTÒ COLLINA



 Area percorsa da incendio

 Bosco

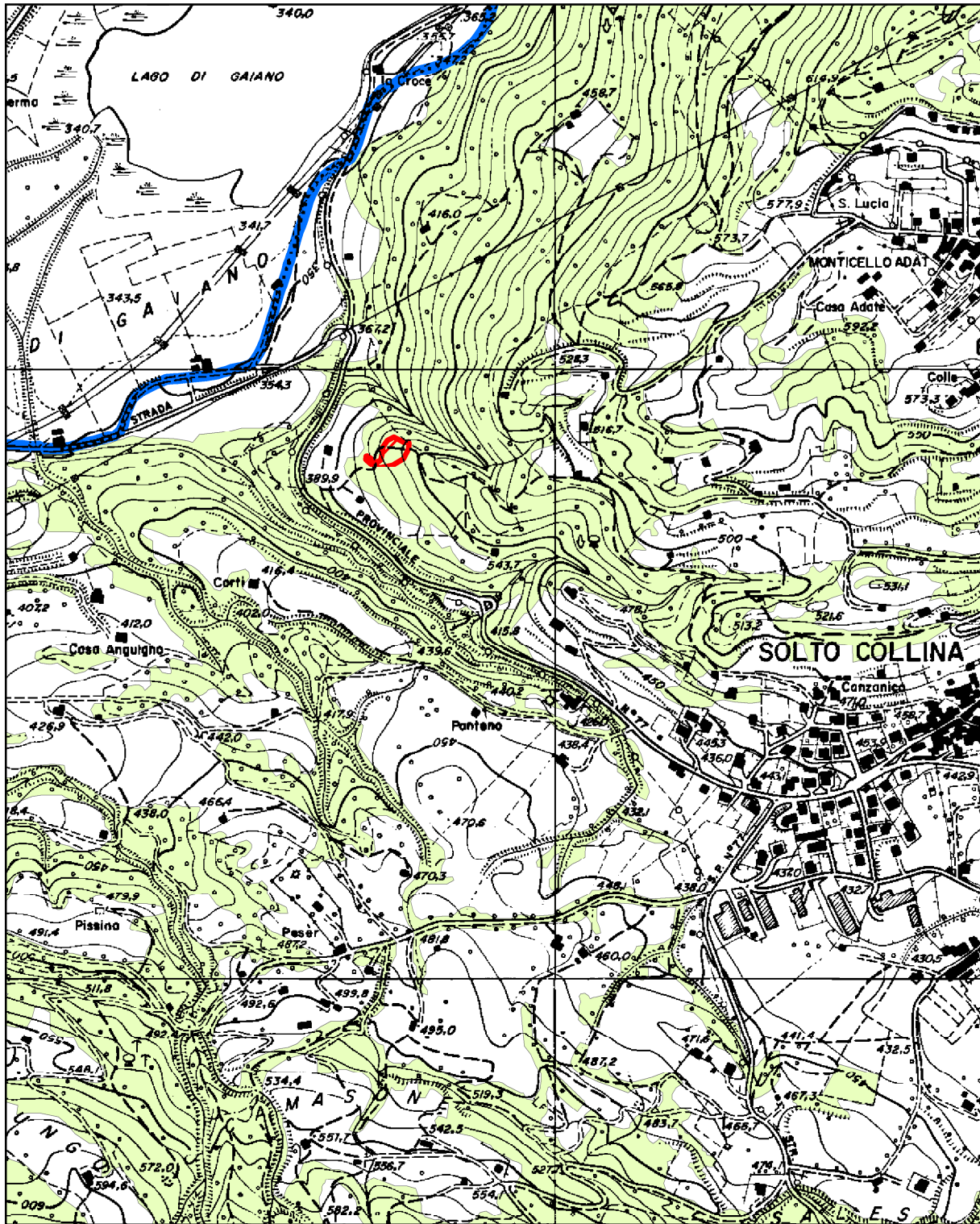
Scala 1:10.000



LOCALITÀ: CLISANO

DATA INCENDIO: 9 LUGLIO 2001

SCADENZA VINCOLO: 9 LUGLIO 2016

SCHEDA N. 46
COMUNE DI SOLTÒ COLLINA

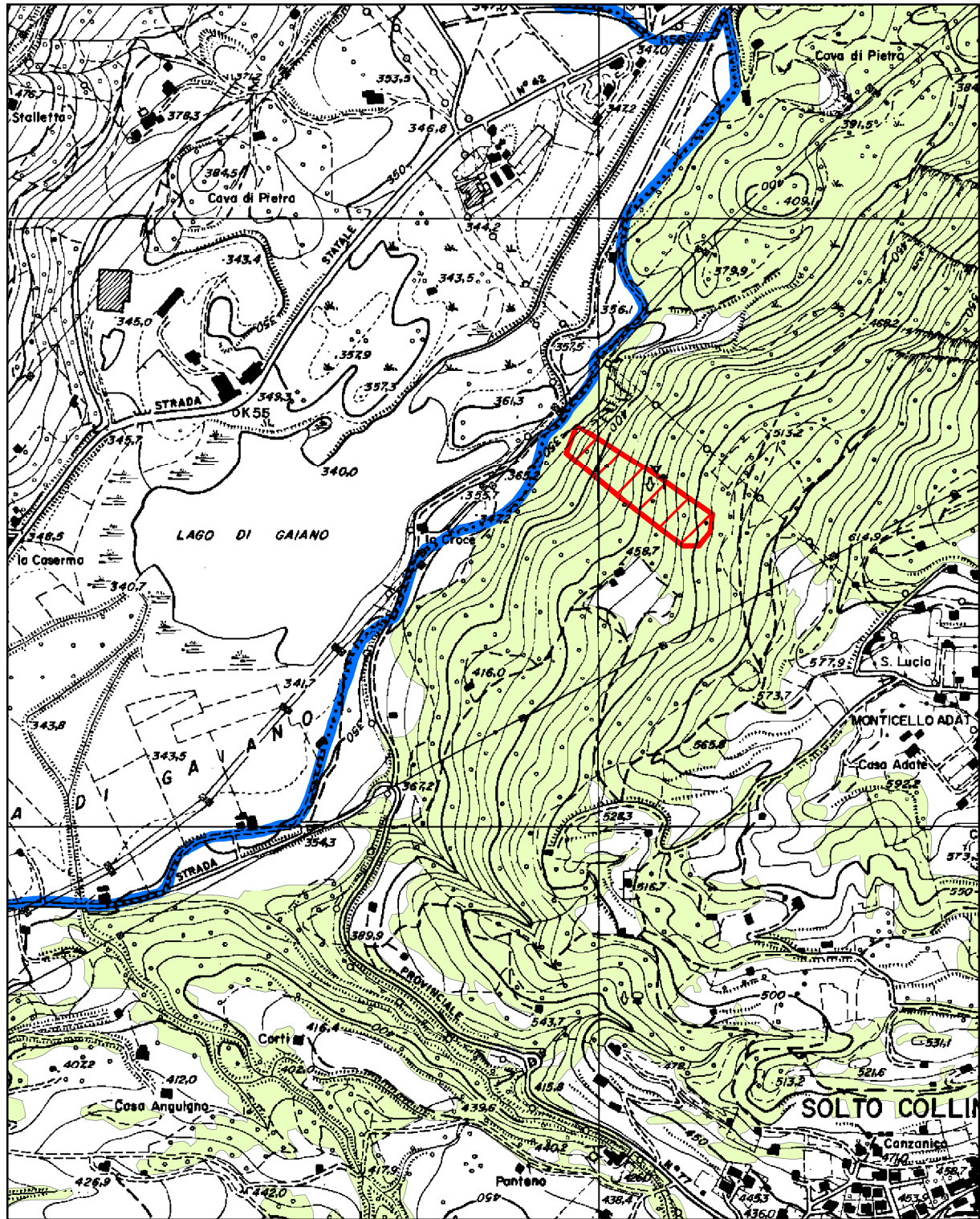




-  Area percorsa da incendio
-  Bosco

Scala 1:10.000

LOCALITÀ: CASTECCIO
DATA INCENDIO: 24 FEBBRAIO 2002
SCADENZA VINCOLO: 24 FEBBRAIO 2017

SCHEDA N. 47
COMUNE DI SOLTÒ COLLINA

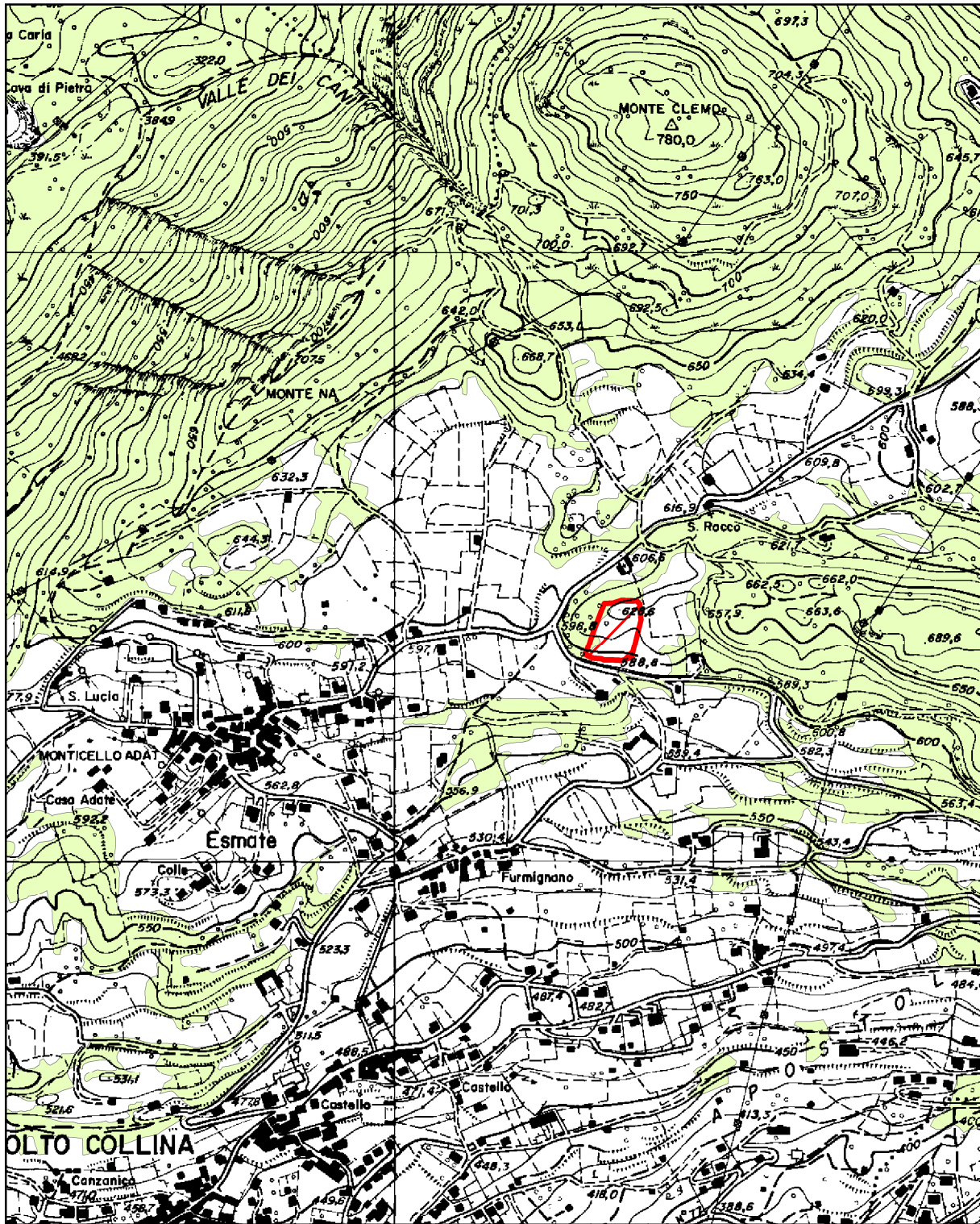



-  Area percorsa da incendio
-  Bosco

Scala 1:10.000

LOCALITÀ: VALLE DEL FREDDO
DATA INCENDIO: 18 MARZO 2003
SCADENZA VINCOLO: 18 MARZO 2018

SCHEDA N. 48
COMUNE DI SOLTO COLLINA



 Area percorsa da incendio

 Bosco

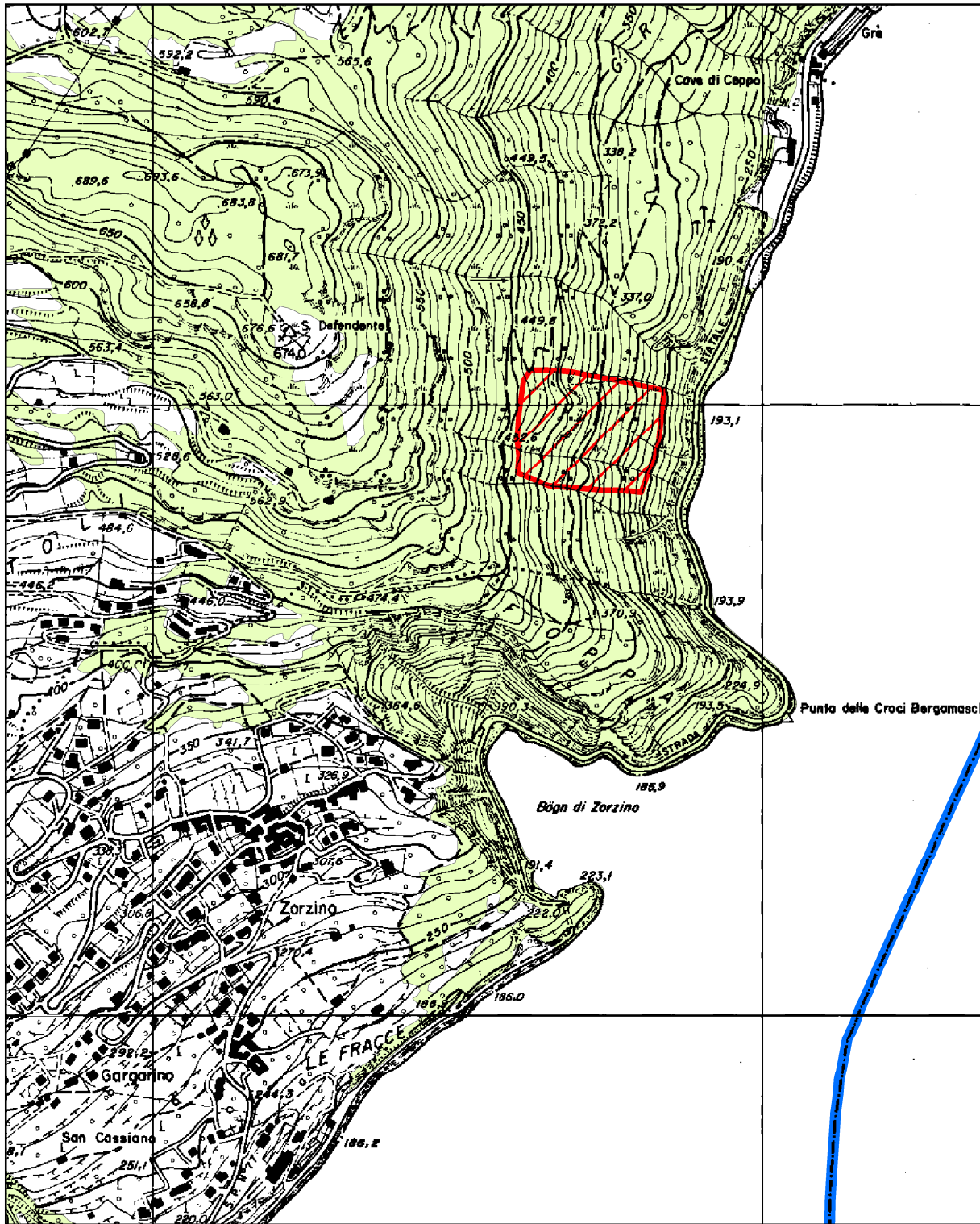
Scala 1:10.000



LOCALITÀ: ESMATE

DATA INCENDIO: 16 MARZO 2005

SCADENZA VINCOLO: 16 MARZO 2020

SCHEDA N. 49
COMUNE DI SOLTÒ COLLINA

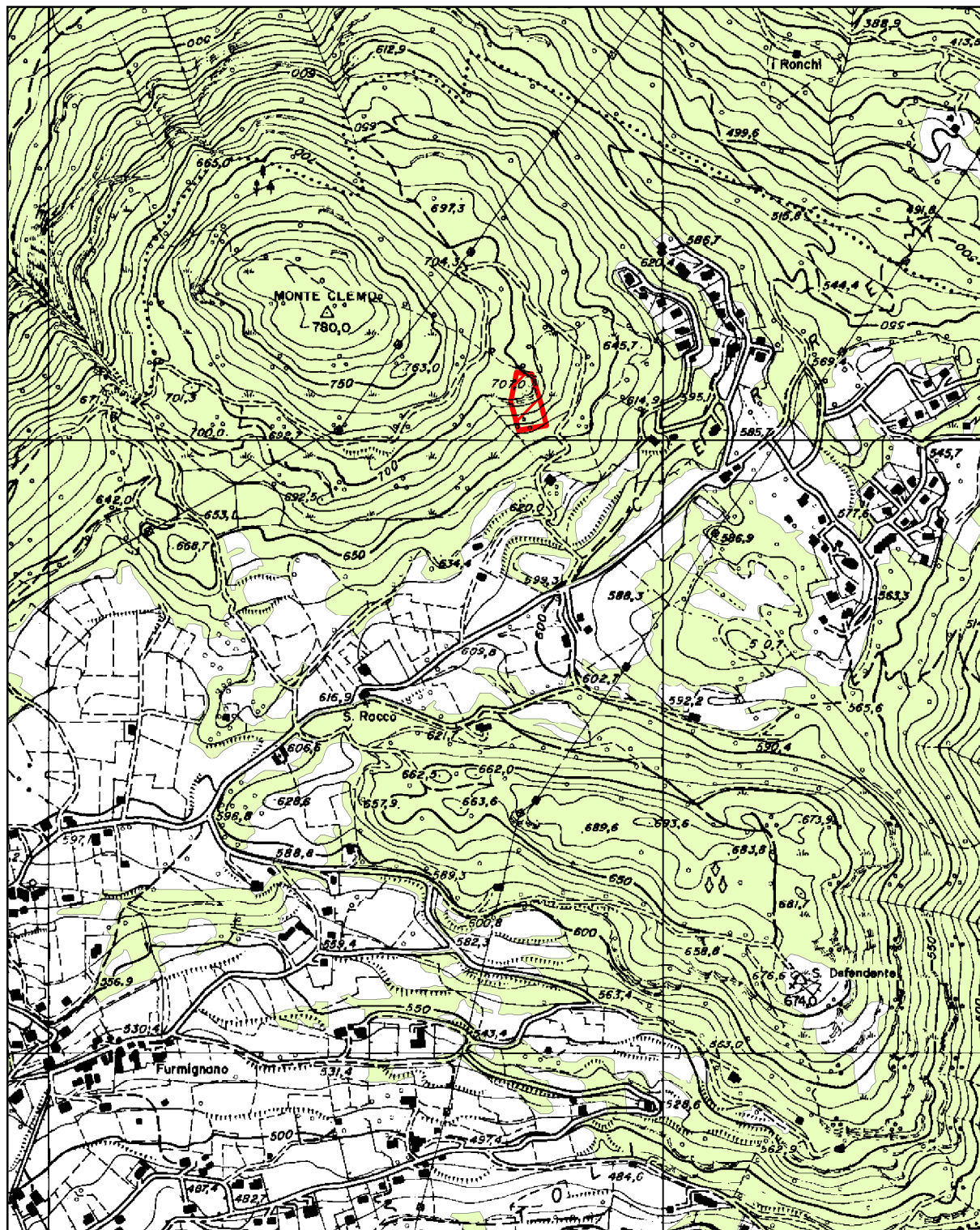


-  Area percorsa da incendio
-  Bosco

Scala 1:10.000

LOCALITÀ: GRE'
DATA INCENDIO: 15 GENNAIO 2006
SCADENZA VINCOLO: 15 GENNAIO 2021

SCHEDA N. 50
COMUNE DI SOLTÒ COLLINA



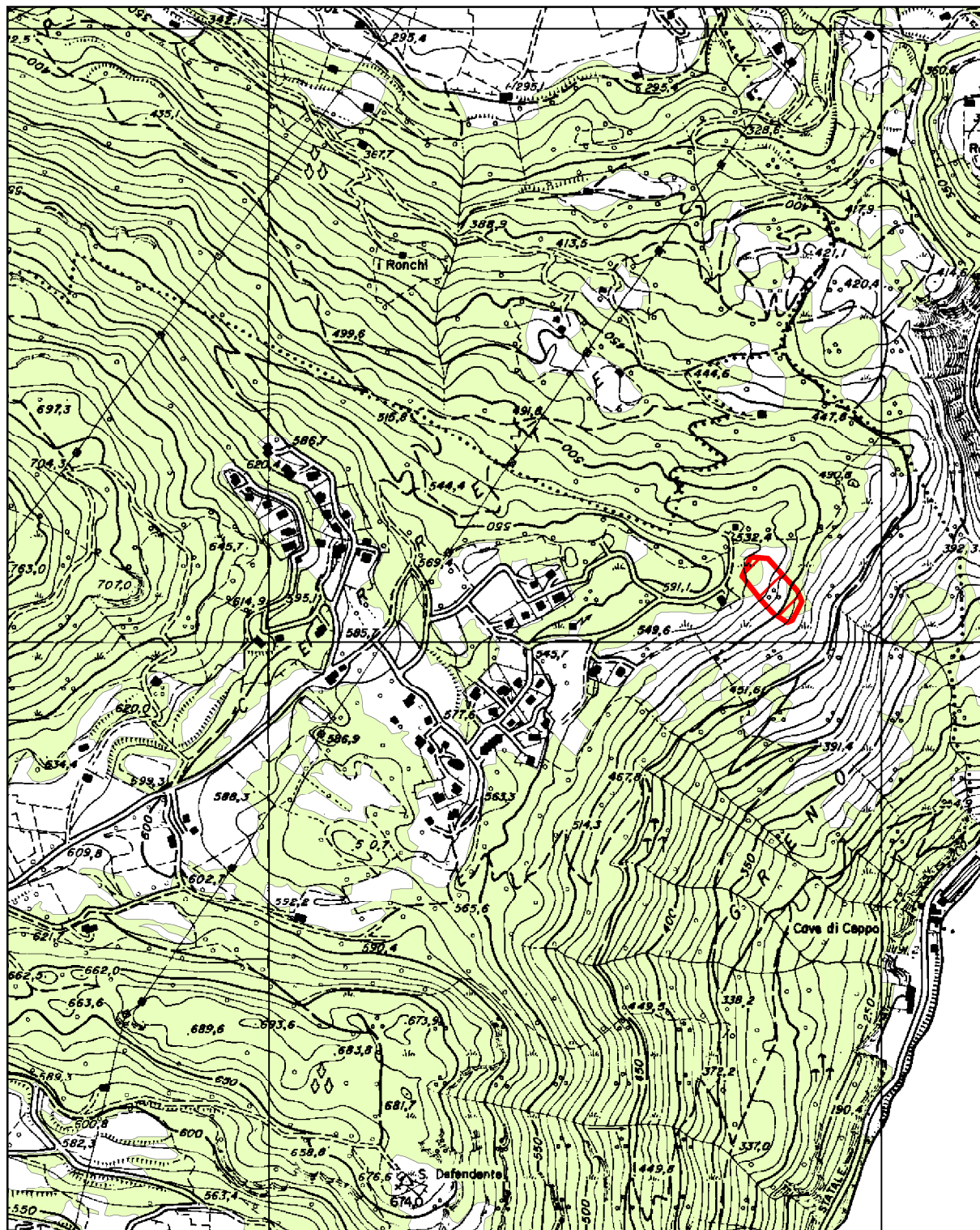
 Area percorsa da incendio


 Bosco

Scala 1:10.000

LOCALITÀ: MONTE CLEMO
DATA INCENDIO: 24 GIUGNO 2006
SCADENZA VINCOLO: 24 GIUGNO 2021

SCHEDA N. 51
COMUNE DI SOLTÒ COLLINA



 Area percorsa da incendio

 Bosco

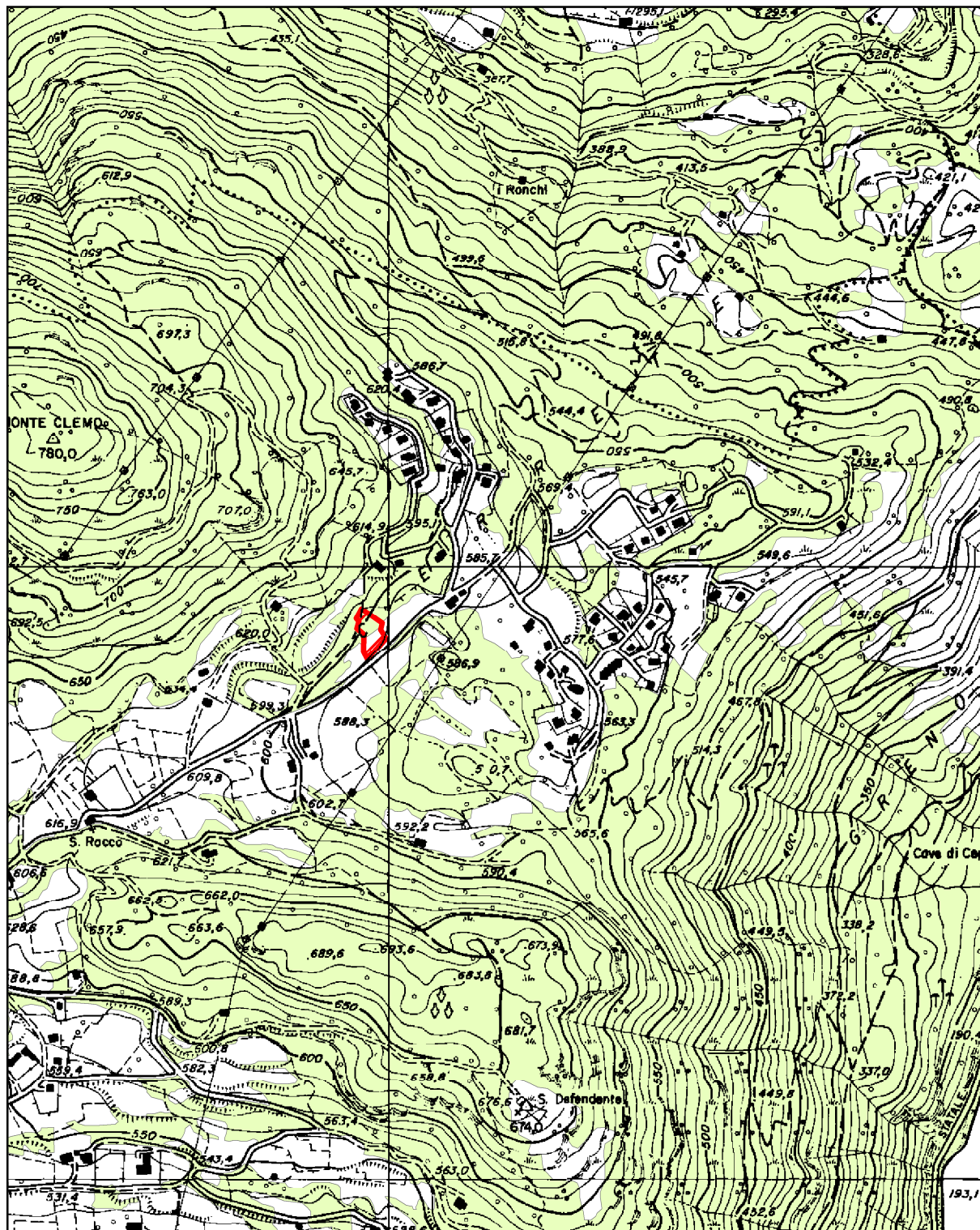
Scala 1:10.000

LOCALITÀ: CERRETE DI ESMATE

DATA INCENDIO: 1 LUGLIO 2006

SCADENZA VINCOLO: 1 LUGLIO 2021

SCHEDA N. 52
COMUNE DI SOLTÒ COLLINA



 Area percorsa da incendio

 Bosco

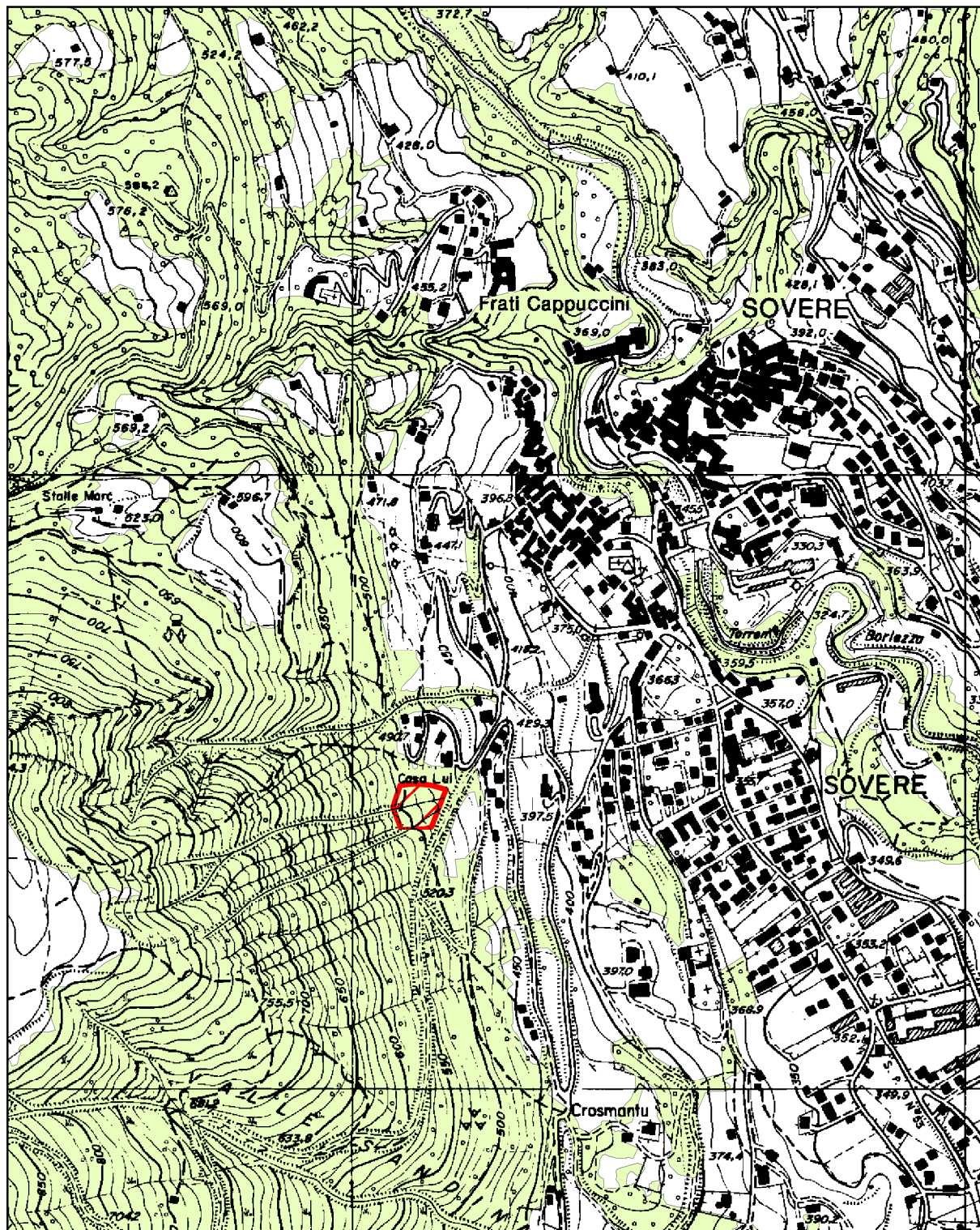
Scala 1:10.000


LOCALITÀ: ESMATE

DATA INCENDIO: 27 GENNAIO 2008

SCADENZA VINCOLO: 27 GENNAIO 2023

SCHEDA N. 53
COMUNE DI SOVERE



 Area percorsa da incendio

 Bosco

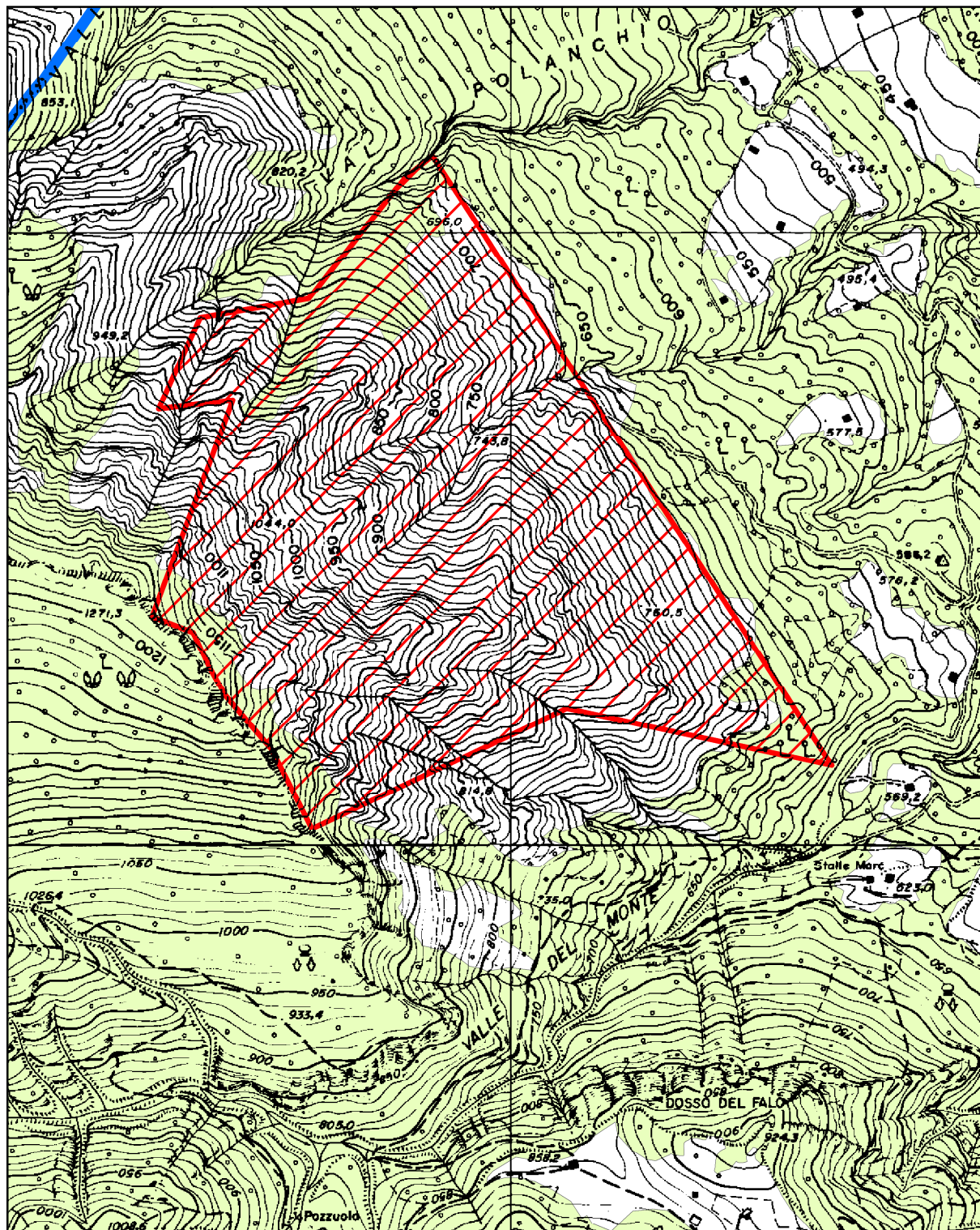
LOCALITÀ: LUI'

DATA INCENDIO: 30 MARZO 1995

SCADENZA VINCOLO: 30 MARZO 2010

Scala 1:10.000

SCHEDA N. 54
COMUNE DI SOVERE



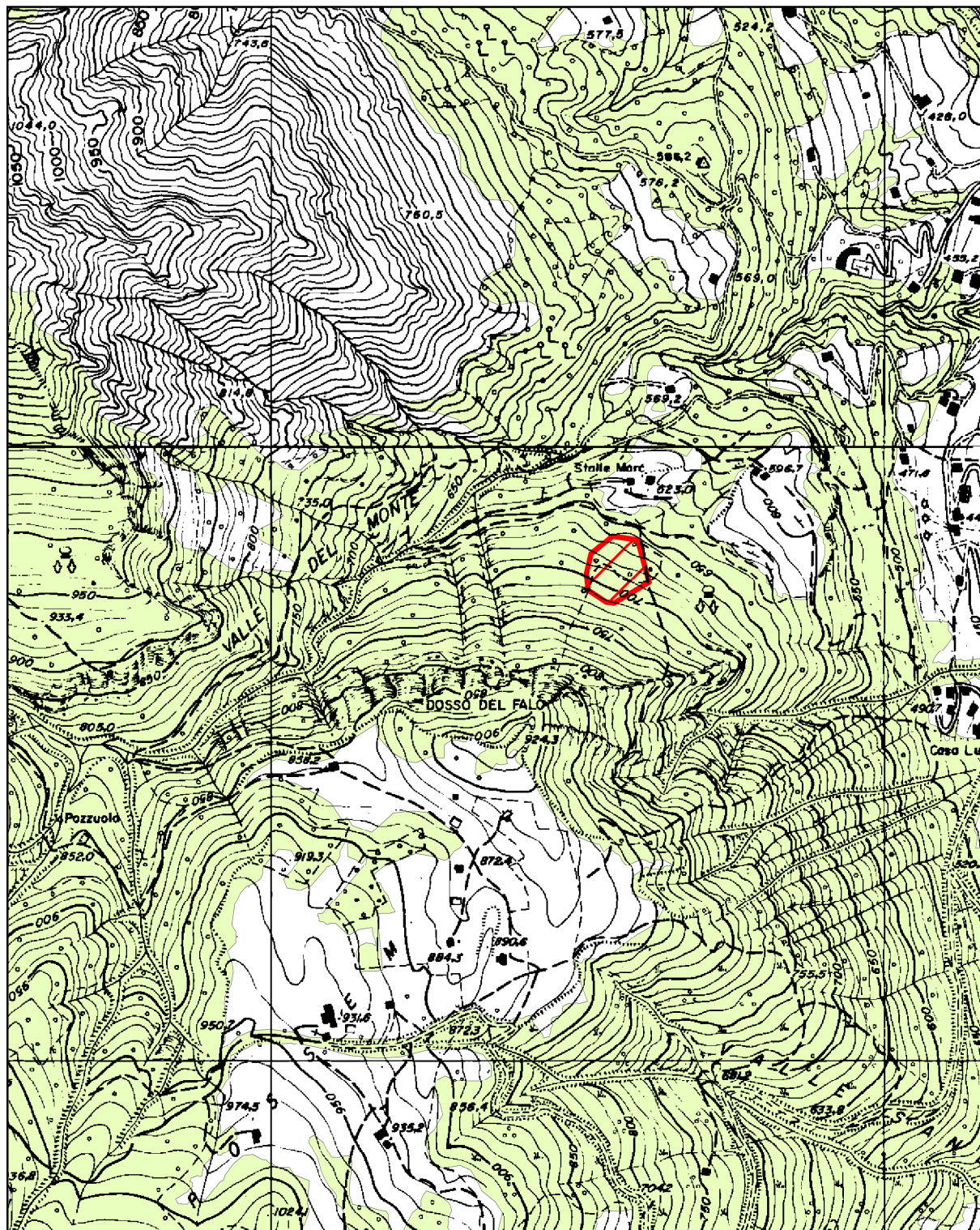
 Area percorsa da incendio


 Bosco

Scala 1:10.000

LOCALITÀ: CORNA LUNGA
DATA INCENDIO: 16 FEBBRAIO 1997
SCADENZA VINCOLO: 16 FEBBRAIO 2012

SCHEDA N. 55
COMUNE DI SOVERE



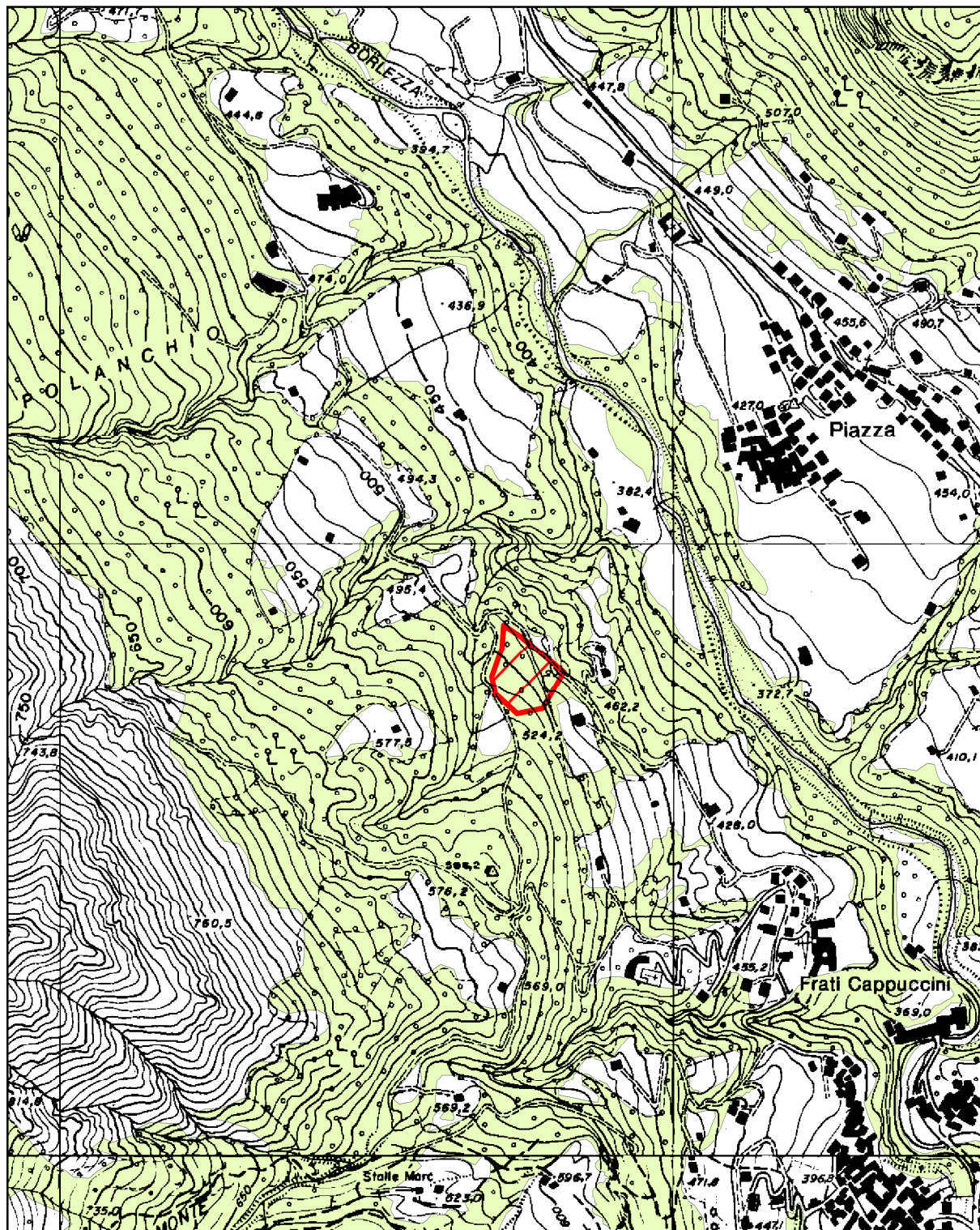
 Area percorsa da incendio

 Bosco


Scala 1:10.000

LOCALITÀ: STALLE MARC
DATA INCENDIO: 22 FEBBRAIO 1997
SCADENZA VINCOLO: 22 FEBBRAIO 2012

SCHEDA N. 56
COMUNE DI SOVERE



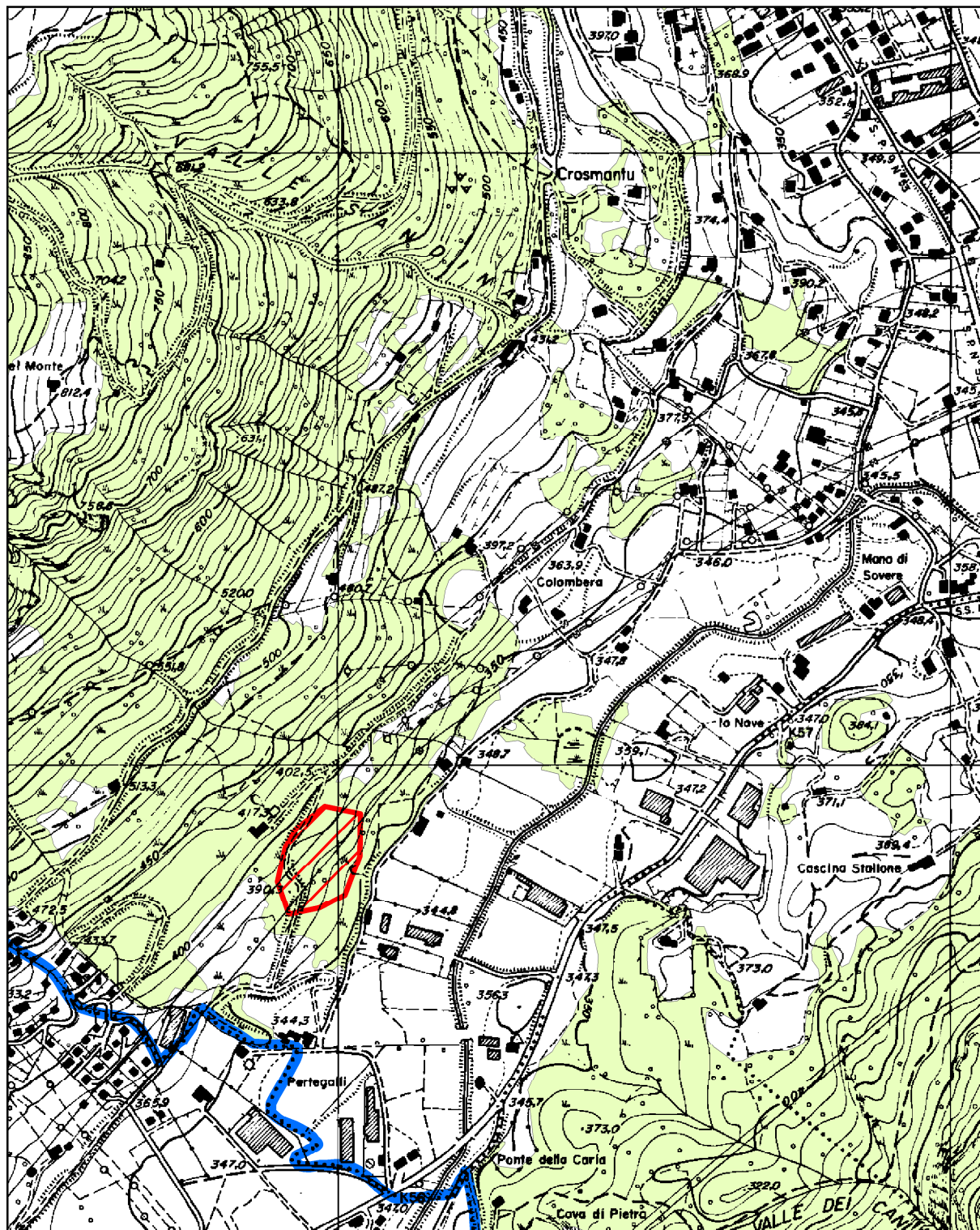
 Area percorsa da incendio

 Bosco

Scala 1:10.000

LOCALITÀ: MORTI DEL CONTAGIO
DATA INCENDIO: 15 MARZO 1998
SCADENZA VINCOLO: 15 MARZO 2013

SCHEDA N. 57
COMUNE DI SOVERE



 Area percorsa da incendio

 Bosco

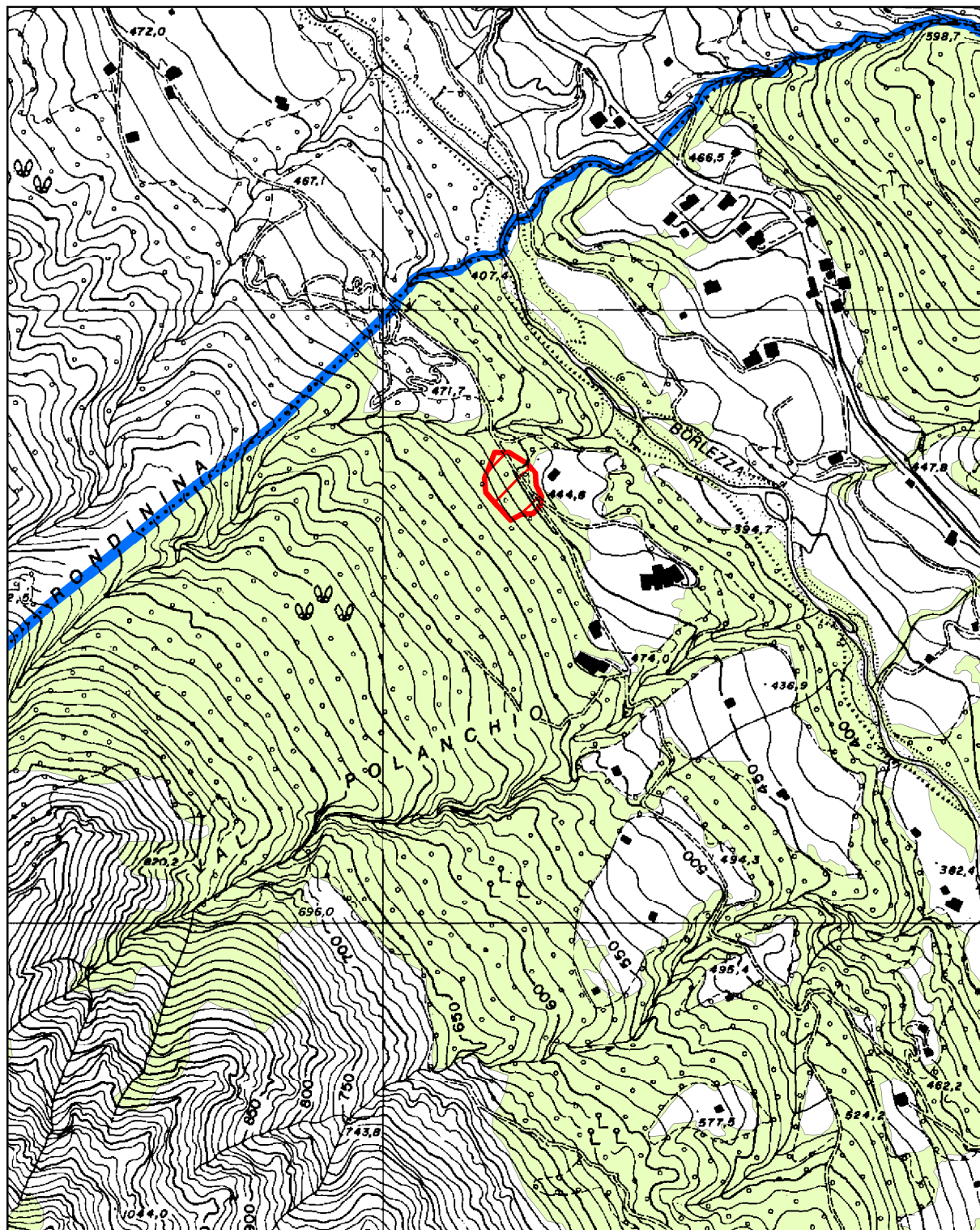
Scala 1:10.000

LOCALITÀ: PERTEGALLI

DATA INCENDIO: 28 FEBBRAIO 1999

SCADENZA VINCOLO: 28 FEBBRAIO 2014

SCHEDA N. 58
COMUNE DI SOVERE



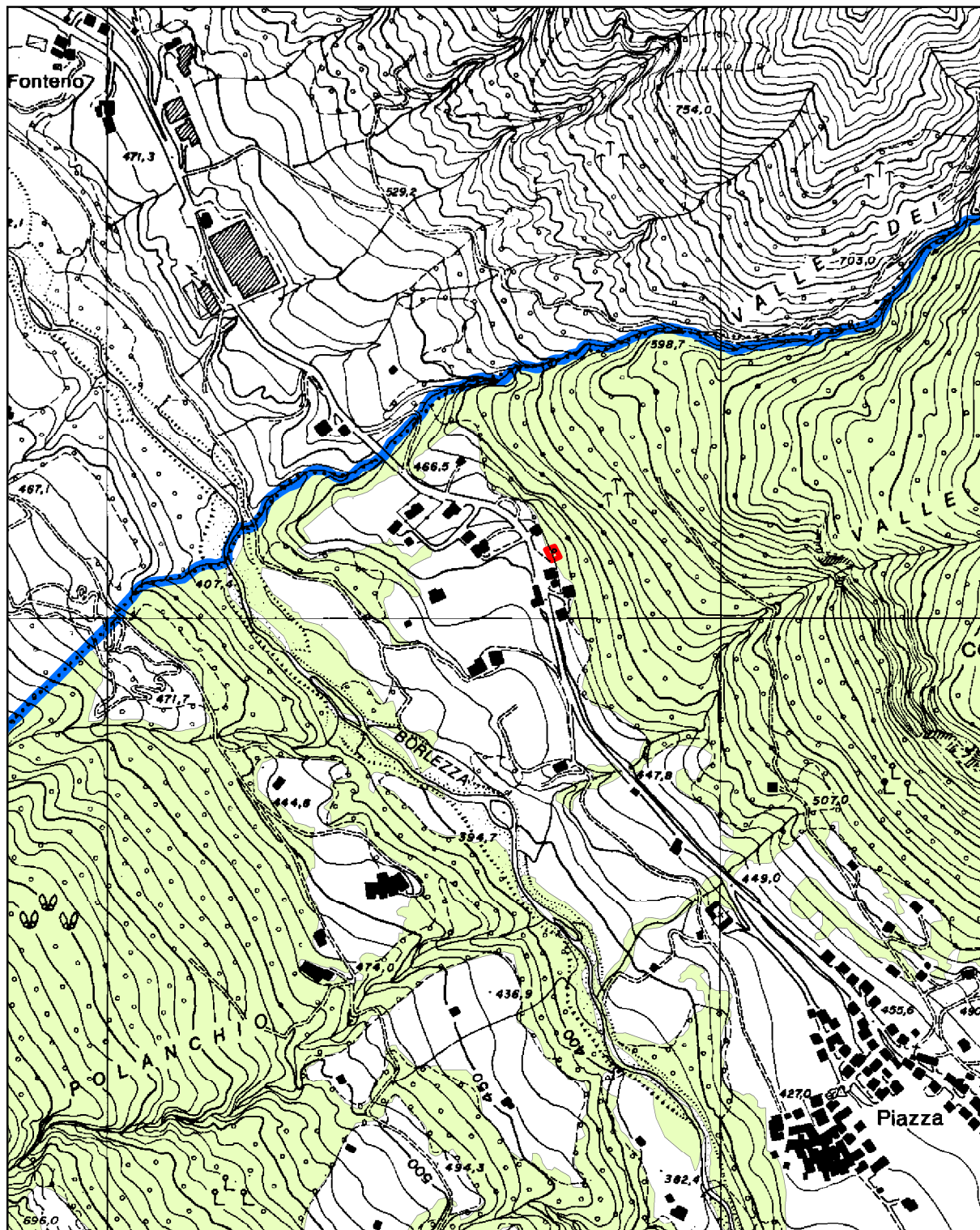
 Area percorsa da incendio


 Bosco

Scala 1:10.000

LOCALITÀ: VALLE RONDININA
DATA INCENDIO: 21 MARZO 1999
SCADENZA VINCOLO: 21 MARZO 2014

SCHEDA N. 59
COMUNE DI SOVERE



 Area percorsa da incendio

 Bosco

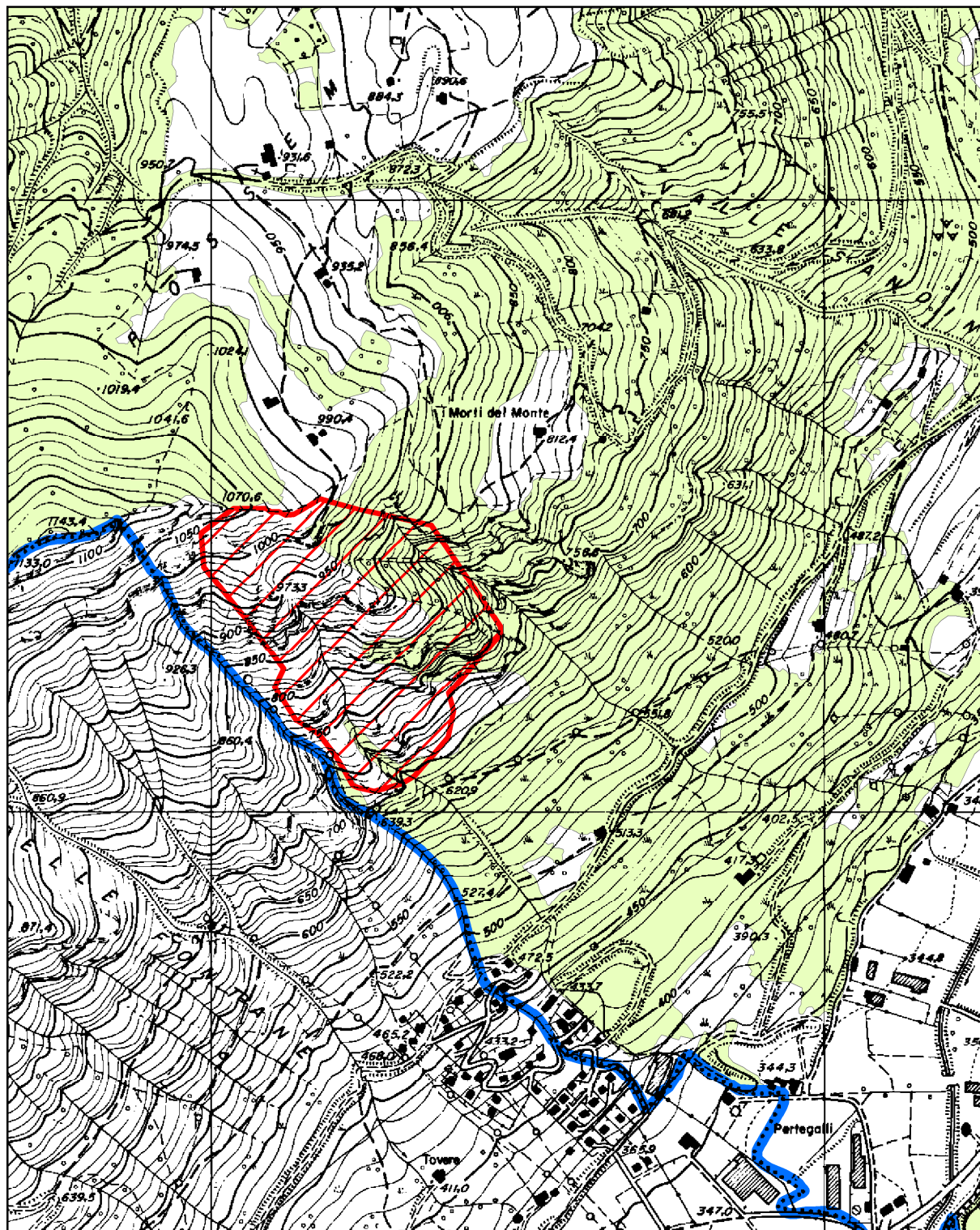
LOCALITÀ: PIAZZA


DATA INCENDIO: 9 FEBBRAIO 2000

SCADENZA VINCOLO: 9 FEBBRAIO 2015

Scala 1:10.000

SCHEDA N. 61
COMUNE DI SOVERE



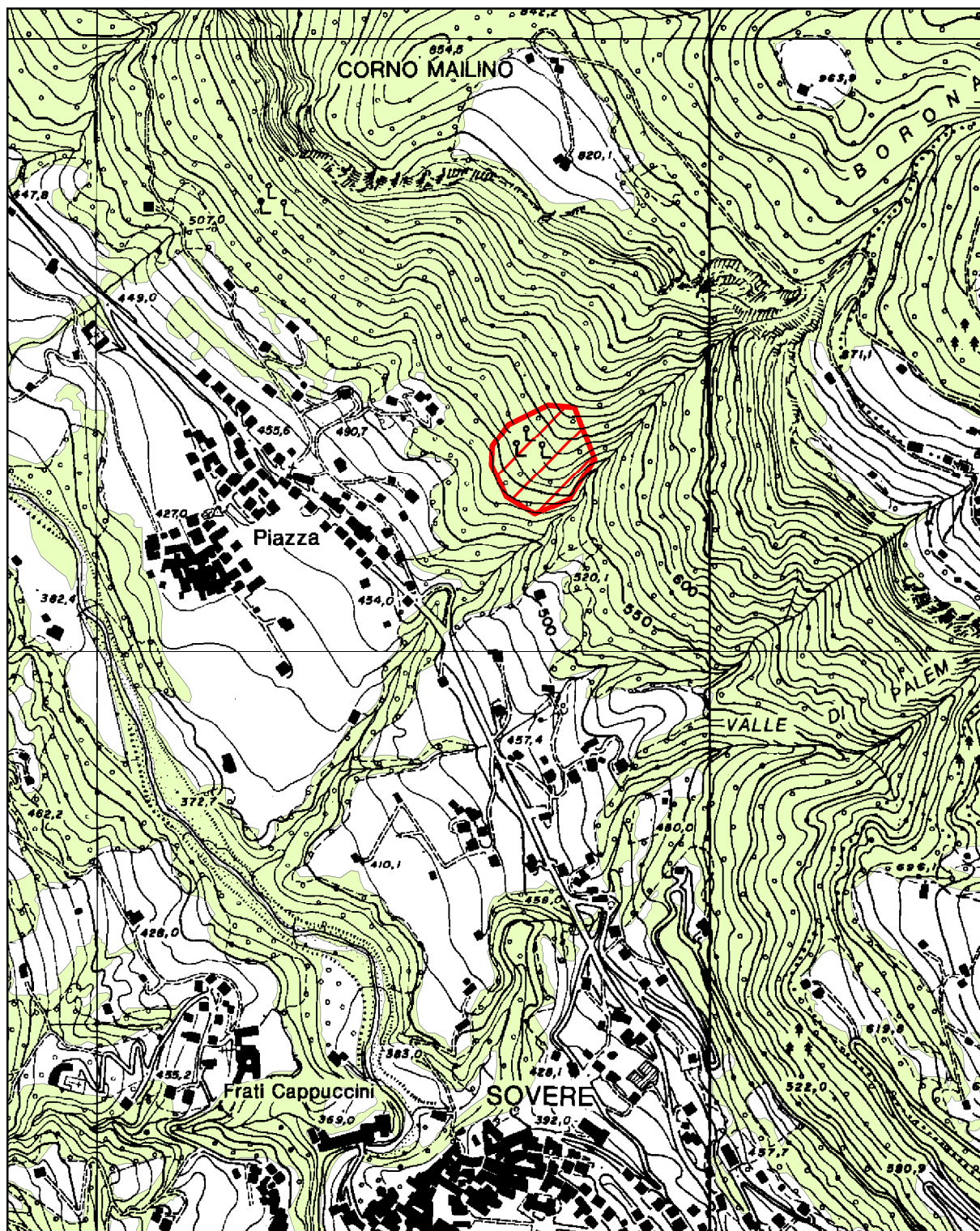
 Area percorsa da incendio

 Bosco

Scala 1:10.000

LOCALITÀ: VALLE FONTANE
DATA INCENDIO: 4 MARZO 2000
SCADENZA VINCOLO: 4 MARZO 2015

SCHEDA N. 62
COMUNE DI SOVERE



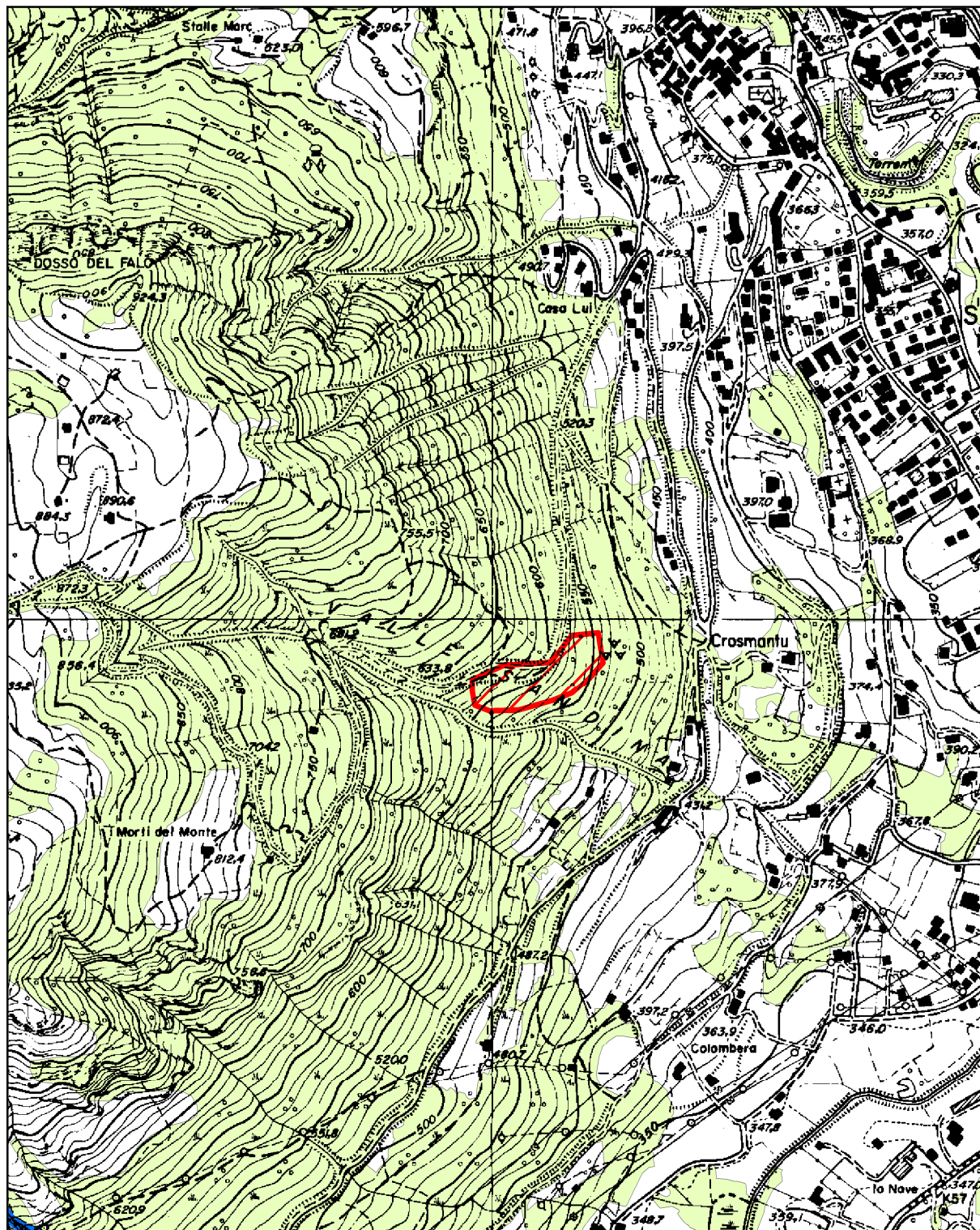
 Area percorsa da incendio


 Bosco

Scala 1:10.000

LOCALITÀ: MEDUL - VALLE BORONA
DATA INCENDIO: 6 MARZO 2000
SCADENZA VINCOLO: 6 MARZO 2015

SCHEDA N. 63
COMUNE DI SOVERE



 Area percorsa da incendio

 Bosco

Scala 1:10.000

LOCALITÀ: VALLE SANDINA
DATA INCENDIO: 1 GENNAIO 2002
SCADENZA VINCOLO: 1 GENNAIO 2017

SCHEDA N. 64
COMUNE DI SOVERE



Area percorsa da incendio



BOSCO

Scala 1:10.000

LOCALITA': LONGHINA

DATA INCENDIO: 6 MARZO 2003

SCADENZA VINCOLO: 6 MARZO 2018

SCHEDA N. 65
COMUNE DI SOVERE



Area percorsa da incendio



BOSCO

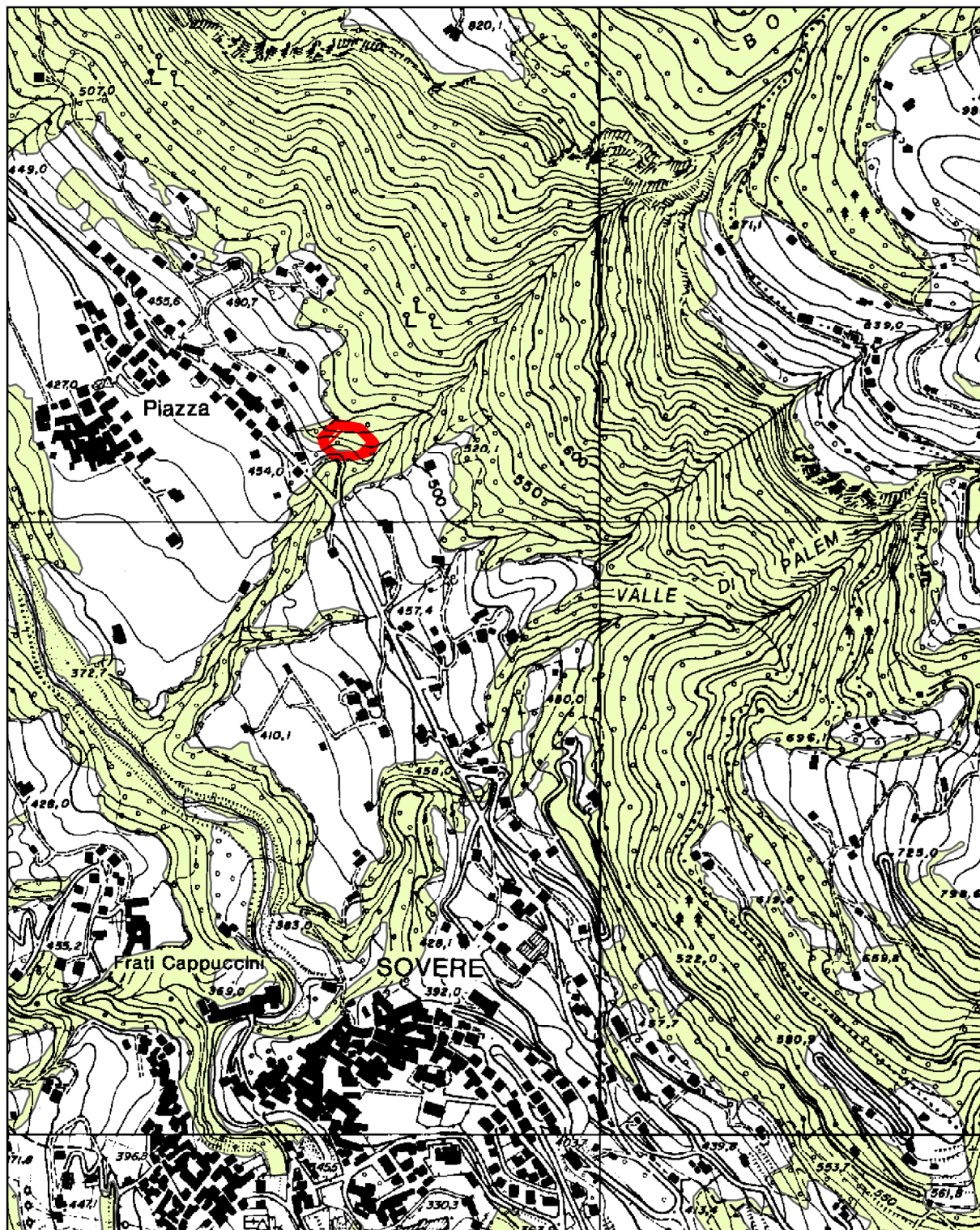
Scala 1:10.000

LOCALITA': BANCHETTINA

DATA INCENDIO: 17 MARZO 2004

SCADENZA VINCOLO: 17 MARZO 2019 2021

SCHEDA N. 66
COMUNE DI SOVERE



 Area percorsa da incendio

 BOSCO

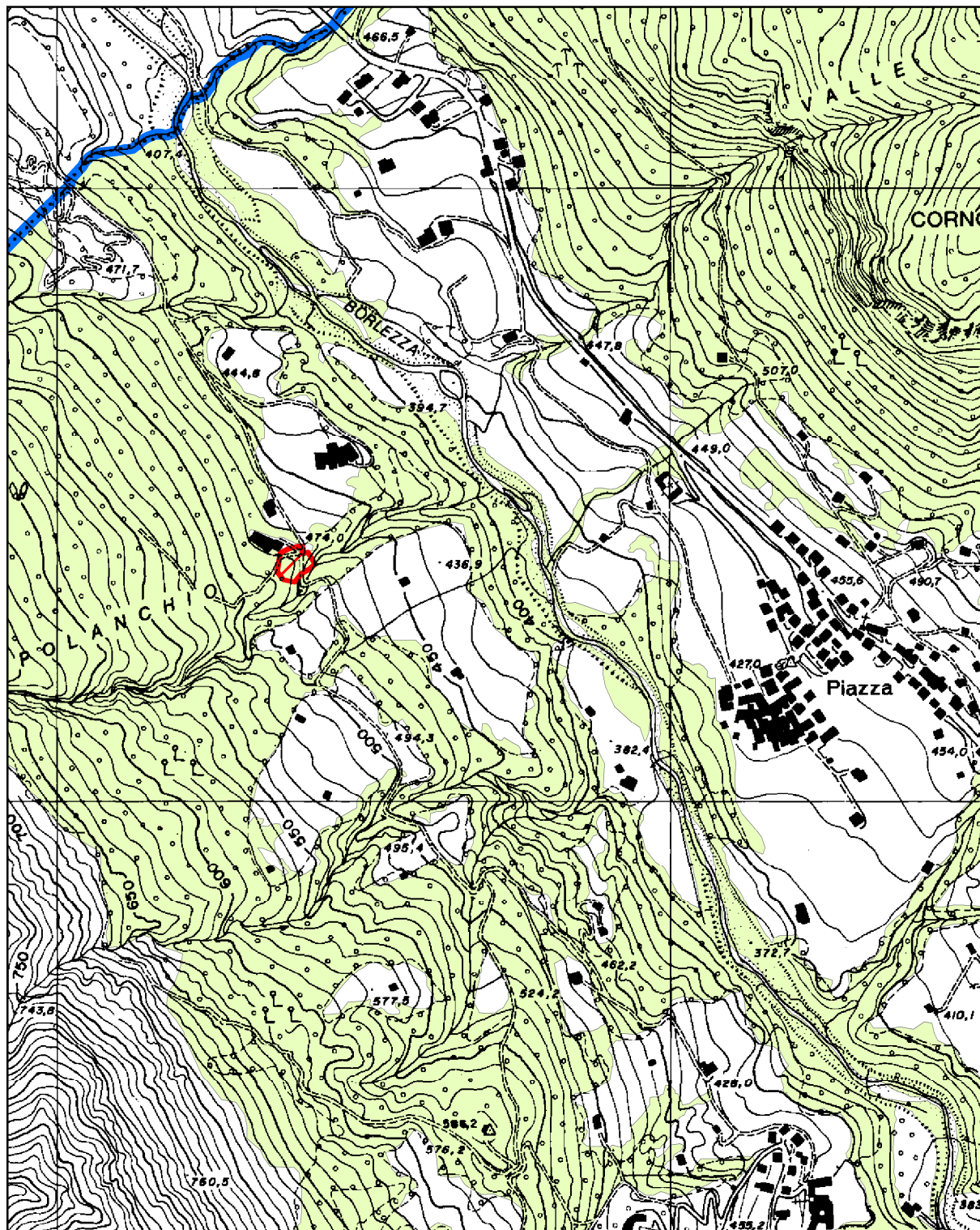
Scala 1:10.000


LOCALITA': PIAZZA

DATA INCENDIO: 12 GENNAIO 2006

SCADENZA VINCOLO: 12 GENNAIO 2021

SCHEDA N. 67
COMUNE DI SOVERE



 Area percorsa da incendio

 Bosco

Scala 1:10.000

LOCALITÀ: POLANCHIO

DATA INCENDIO: 7 APRILE 2007

SCADENZA VINCOLO: 7 APRILE 2022