protocollo

comune di breno

provincia di brescia

Piano di Governo del Territorio

Approvato con Delibera di Consiglio Comunale n° 37 del 28 dicembre 2011

mappatura richieste di variante dei cittadini

ottobre 2013

scala 1:2.000

aggiornamenti

variante n.1 / 2013 (ai 2 mesi 15 L.R. 12/2005 e s.m.i.)

adottata dal Consiglio Comunale con Delibera n° ..... del .....

approvata dal Consiglio Comunale con Delibera n° ..... del .....

pianificazione e coordinamento

arch. ariela rivetta breno - bs

arch. claudio nodari esine - bs

arch. maura bellicini esine - bs

arch. elena palestri darfo b.t. - bs

il responsabile del procedimento geom. dario giacomelli

assoggettabilità alla VAS

ing. marcella salvetti sellero - bs

valutazione di incidenza

dott. for. marco sangalli borno - bs

il sindaco dott. sandro farisoglio

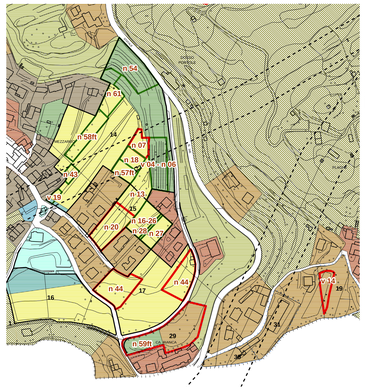

MEZZARRO

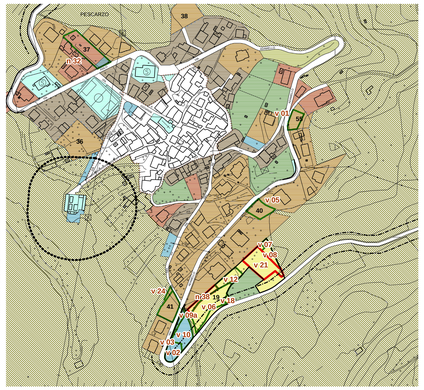

PESCARZO

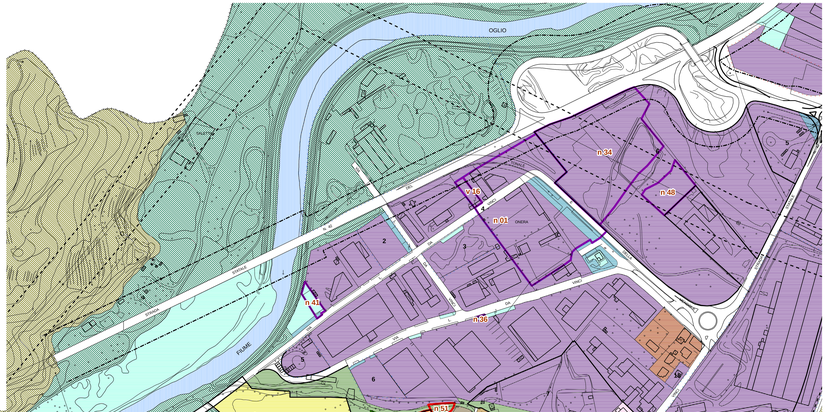

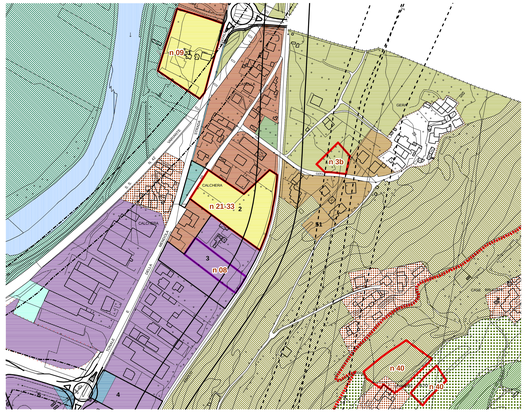

LOCALITA' GERA

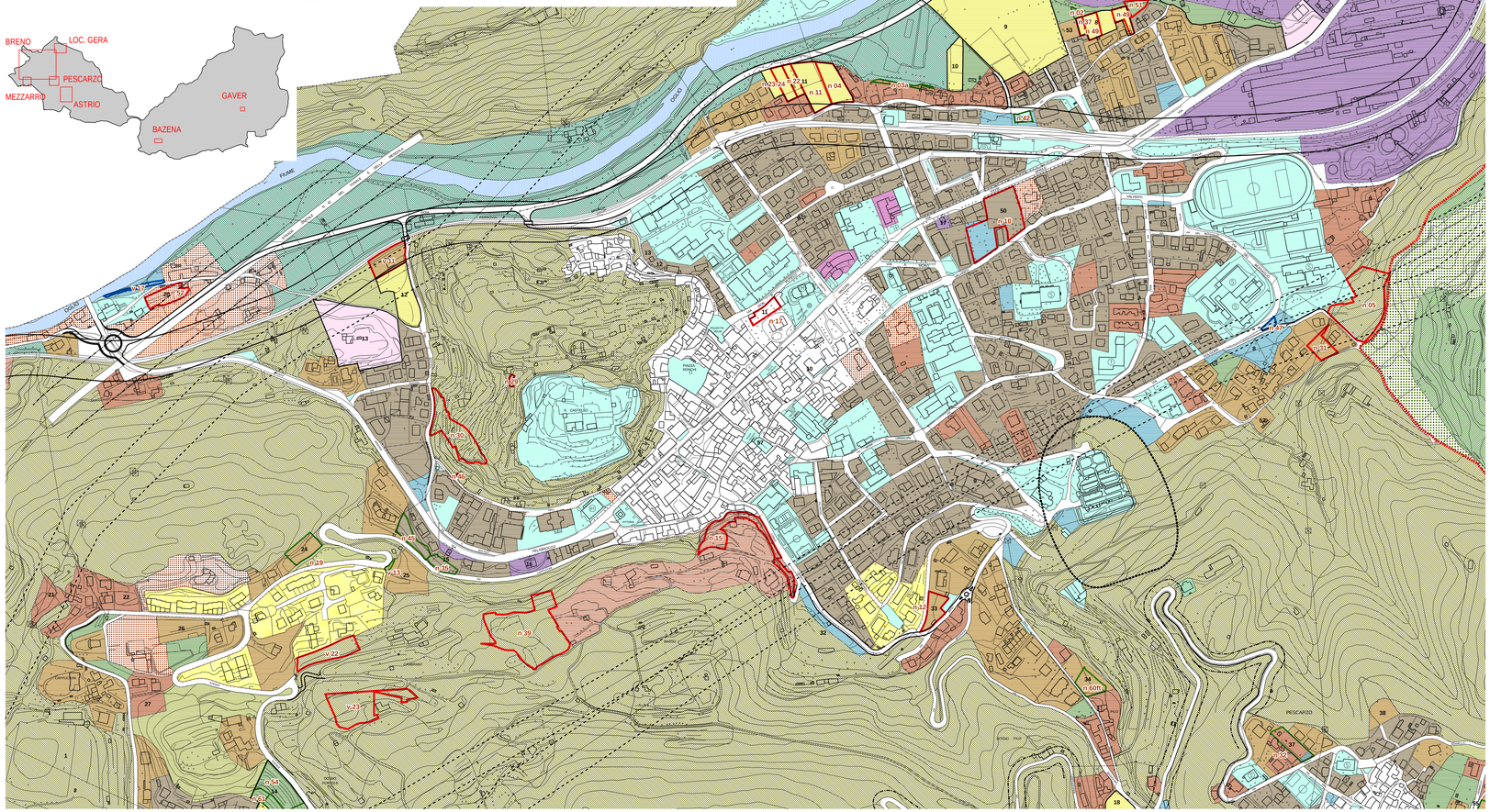

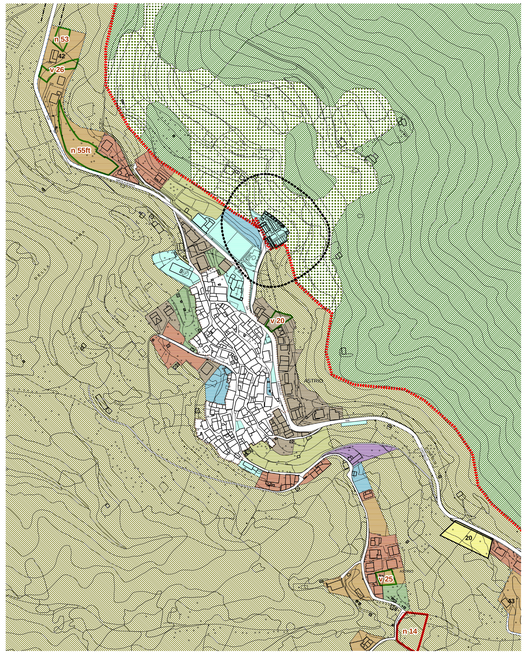

ASTRIO

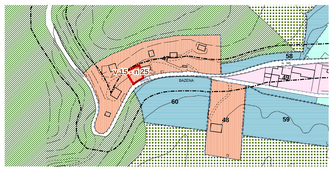

BAZENA

GAVER

LEGENDA

- Nuclei di antica formazione
- Ambiti residenziali consolidati classe 1
- Ambiti residenziali consolidati classe 2
- Ambiti residenziali consolidati classe 3
- Ambiti residenziali consolidati classe 4
- Ambiti residenziali consolidati di salvaguardia
- Ambiti residenziali consolidati di salvaguardia
- Ambiti terziario - commerciali consolidati
- Ambiti produttivi consolidati
- Ambiti turistico - ricettivi consolidati
- Servizi pubblici e di interesse pubblico o generale esistenti
- Servizi pubblici e di interesse pubblico o generale di progetto
- verde privato
- Ambiti di trasformazione (AdT)
- sub-ambiti
  - destinazione residenziale
  - destinazione produttiva
  - destinazione turistico - ricettiva
- Comparti soggetti a pianificazione attuativa convenzionata
- Comparti soggetti a normativa particolareggiata (NR)
- Ambito fluviale
- Ambiti rurali di tutela dell'abitato
- Ambito fluviale di fondovalle
- Ambiti agricoli di valore paesistico - ambientale
- Ambiti agro - silvo - pastorali
- Ambiti della Collina del Castello (vedere NTA Nuclei di Antica Formazione)
- Comparti soggetti a pianificazione attuativa convenzionata
  - 1) Comprensorio del Barberino
  - 2) Campogrande
  - 3) fiocollo di Ossa
- viabilità di progetto (sedime indicativo)
- Fascia di rispetto stradale
- Fascia di rispetto ferroviario
- Fascia di rispetto cimiteriale
- Fascia di rispetto da elettrodotti
- Fascia di tutela assoluta di pozzi e sorgenti (indicata simbolicamente 10m)
- Fascia di rispetto di pozzi e sorgenti 200m

Parco Regionale dell'Adamello

- Perimetro del Parco Regionale dell'Adamello
- Zone di iniziativa comunale (ZIC)
- Zone attrezzature ed insediamenti turistici (ZAT)
- Zone prati terrazzati (ZPT)
- Ambiti per l'esercizio dello sci
- SIC IT2070006 - pascoli di Crocedomini - Alta Val Caffaro
- ZPS IT 2070401 - Parco Naturale dell'Adamello

TIPOLOGIA RICHIESTA

- n° richieta di carattere residenziale
- n° richieta di carattere produttivo
- n° richieta di carattere a servizio
- n° richieta di carattere agricolo, rurale e verde privato