

PIANO DI GOVERNO DEL TERRITORIO

ai sensi della Legge Regionale 11 marzo 2005, n° 12
e successive modifiche ed integrazioni
Modificato in base alle osservazioni accolte e al parere di compatibilità al PTCP - 2011

DOCUMENTO DI PIANO - PIANO DELLE REGOLE

P.2.6a - R.5a

Classi di sensibilità paesistica

scala 1:25.000

Il Sindaco

Il Responsabile del Procedimento

Il Segretario

Adottato con delibera del C.C. n° del.....

Approvato con delibera del C.C. n° del.....

Pubblicato sul B.U.R.L. n° del.....

PROGETTISTI

Arch. Gianni Prandini

Arch. Antonio Rubagotti

COLLABORATORI

Arch. Raffaella Camisani

Arch. Fabio Facchetti

Geom. Battista Prandini

CONSULENTI

Dott. Geol. Luca Albertelli





Dott. Agr. Diego Balduzzi

Dott. Davide Gerevini

ISO ambiente srl



Legenda

-  1 - moto bassa
-  2 - bassa
-  3 - media
-  4 - alta
-  5 - moto alta

