






-  perimetro del centro storico
-  individuazione dell'edificio
-  edifici di interesse storico architettonico
-  edifici con giacitura storica (presenti nei catasti 1853) che conservano le caratteristiche architettoniche
-  edifici con giacitura storica (presenti nei catasti 1853) trasformati
-  edifici con giacitura storica (presenti nei catasti 1853) completamente trasformati
-  edifici non presenti nei catasti al 1922
-  pavimentazioni storiche di pregio
- ELEMENTI ISOLATI SOGGETTI A TUTELA**
-  percorsi storici
-  muri di recinzione e/o di sostegno
-  elementi puntuali (pilastrini, colonne, portici e androni)
-  facciata di interesse architettonico
-  in disuso

**COMUNE DI BOSSICO**  
 Provincia di Bergamo  
**PIANO DI GOVERNO DEL TERRITORIO**

**DOCUMENTO DI PIANO**  
 Quadro conoscitivo e orientativo

tavola **A6/1**  
 titolo **Stato di fatto: centro storico**  
 scala 1:1.000  
 file 243 centro storico  
 data 4 marzo 2010  
 agg.

-  progetto urbanistico
-  studio geologico
-  Valutazione Ambientale Strategica
-  studi ecologici e ambientali
-  studi socio-economici

arch. Gian Piero Pedretti - arch. Marco Tomasi  
 dott. Andrea Arrigoni  
 ERA - dott. Umberto Locati  
 dott. Amelia Aceti  
 prof. Giovanni Gelmini