






-  vincolo idrogeologico RD 3267/1923
-  aree di salvaguardia della captazione a scopo idropotabile
-  P.L.I.S. ALTO SEBINO delib. G.P. n. 775 del 15/12/2005
- aree non soggette a trasformazione per ragioni idrogeologiche ed idrauliche
-  aree percorse dal fuoco - Legge 353/2000 individuazione puntuale
-  rispetto cimiteriale: 50m delib. G.C. n. 26 del 13/12/1957
-  perimetro del centro abitato art. 4 DL 285/1992 delib. G.C. n. 96 del 30/6/1993
-  fascia di rispetto stradale (art. 28 DPR 495/1992): 20 m
- AREE DI TUTELA PAESAGGISTICA art. 142 DL 42/2004 Codice dei beni culturali e del paesaggio
-  corsi d'acqua m 150 (art. 142 lettera c) fonte S.I.B.A.
-  boschi (art. 142 lettera g) fonte P.I.F. ADOTTATO COMUNITA' MONTANA ALTO SEBINO
-  ambiti di elevata naturalità (1.000 m s.l.m.) art. 17 P.T.P.R.

COMUNE DI BOSSICO
 Provincia di Bergamo
 PIANO DI GOVERNO DEL TERRITORIO

DOCUMENTO DI PIANO
 Quadro conoscitivo e orientativo

tavola **A4**
 titolo Carta dei vincoli

scala 1:5.000
 file 243 carta dei vincoli
 data 3 gennaio 2010
 agg. 4 marzo 2010

 progetto urbanistico
 studio geologico
 Valutazione Ambientale Strategica
 studi ecologici e ambientali
 studi socio-economici

arch. Gian Piero Pedretti - arch. Marco Tomasi
 dott. Andrea Arrighi
 ERA - dott. Umberto Locati
 dott. Annalisa Aceti
 prof. Giovanni Gelmini