




INQUADRAMENTO DEL CENTRO STORICO

Legenda

-  DELIMITAZIONE DEL CENTRO STORICO
-  ISOLATI n°
-  EDIFICI n°

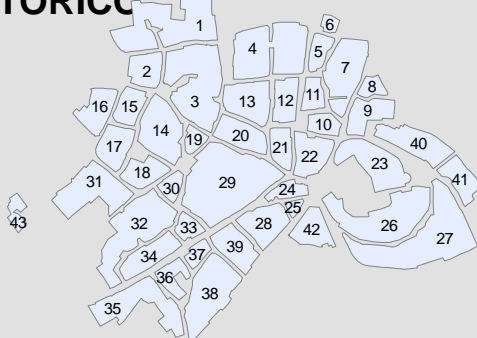
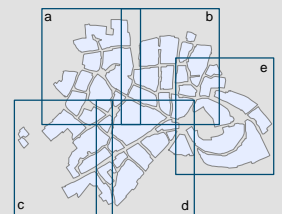
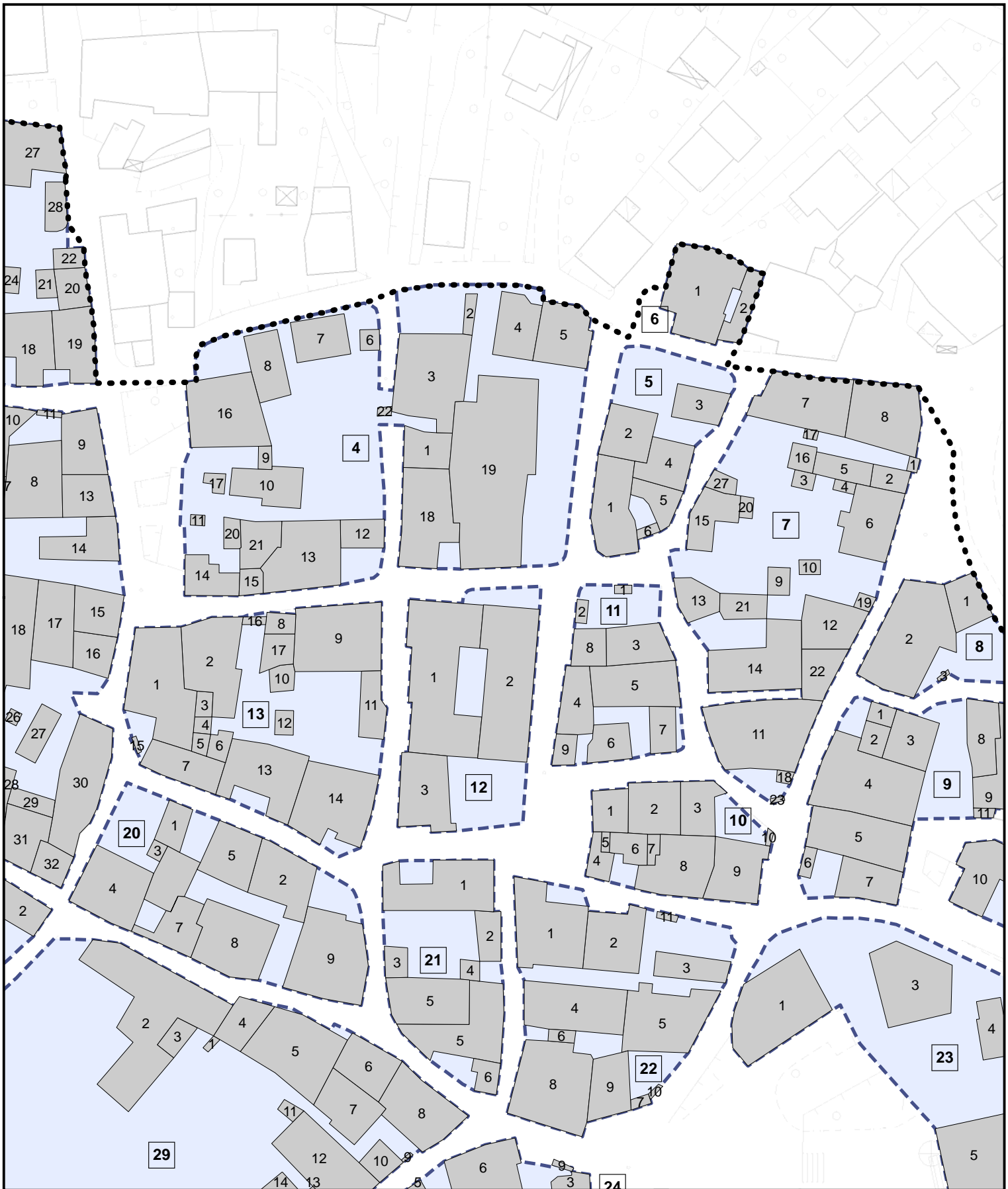


TAVOLA:

a






SCALA 1:1.000



INQUADRAMENTO DEL CENTRO STORICO

Legenda

-  DELIMITAZIONE DEL CENTRO STORICO
-  ISOLATI n°
-  EDIFICI n°

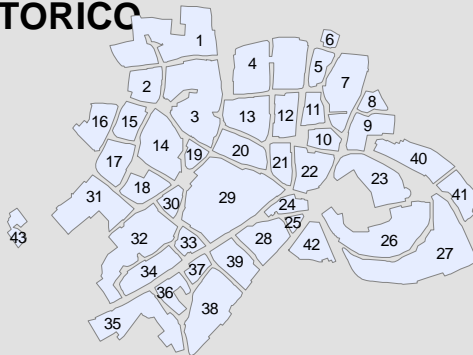
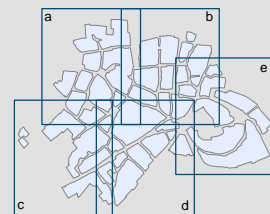
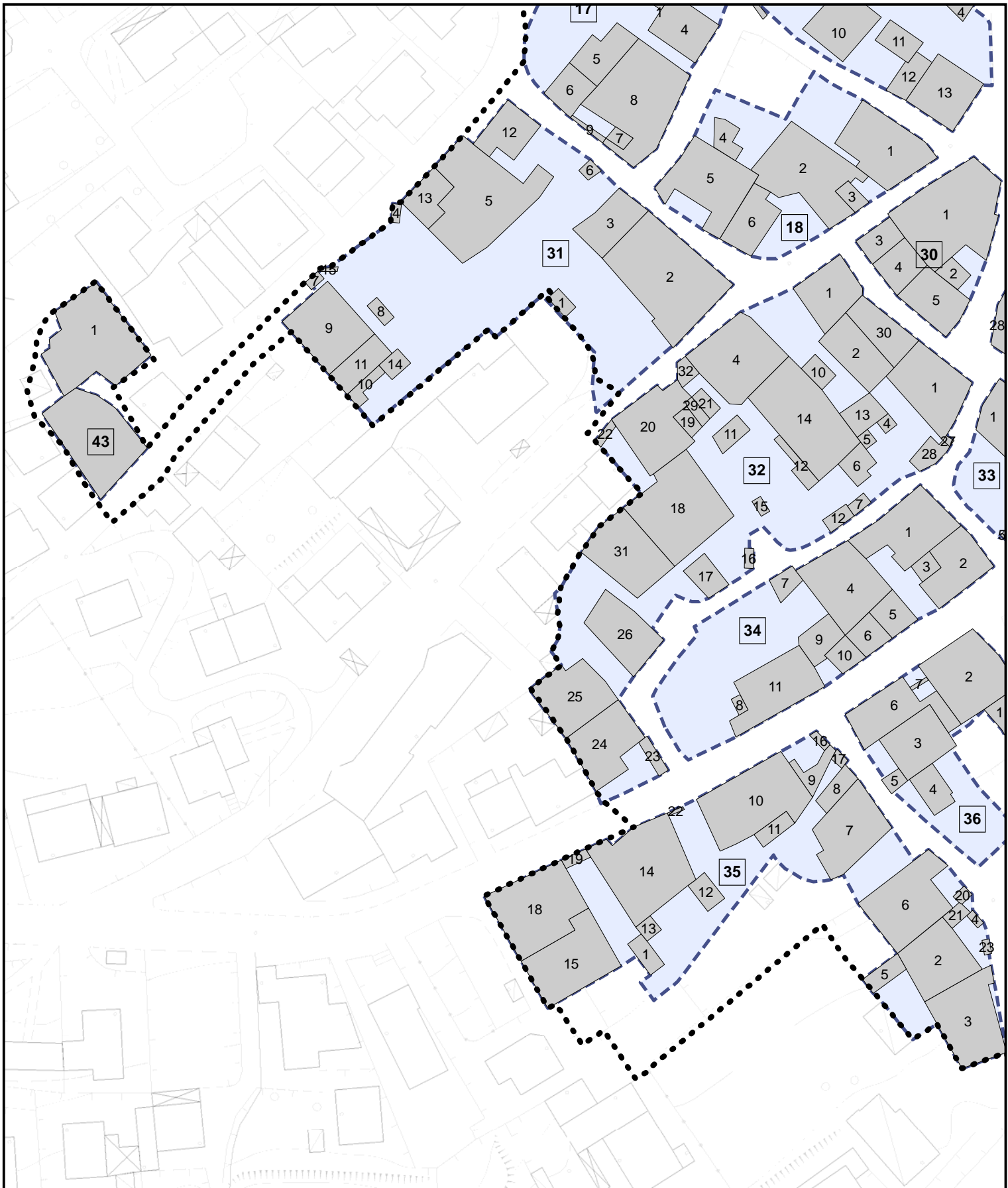


TAVOLA:

b






SCALA 1:1.000



INQUADRAMENTO DEL CENTRO STORICO

Legenda

-  DELIMITAZIONE DEL CENTRO STORICO
-  ISOLATI n°
-  EDIFICI n°

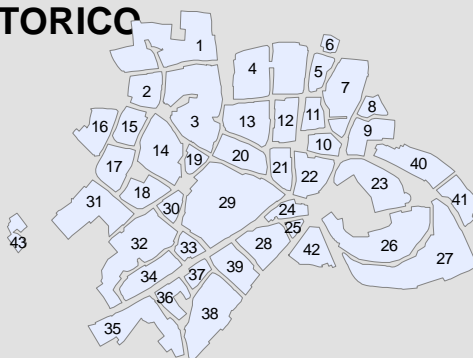
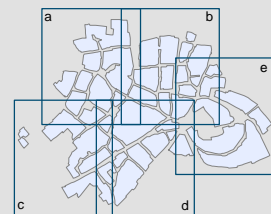
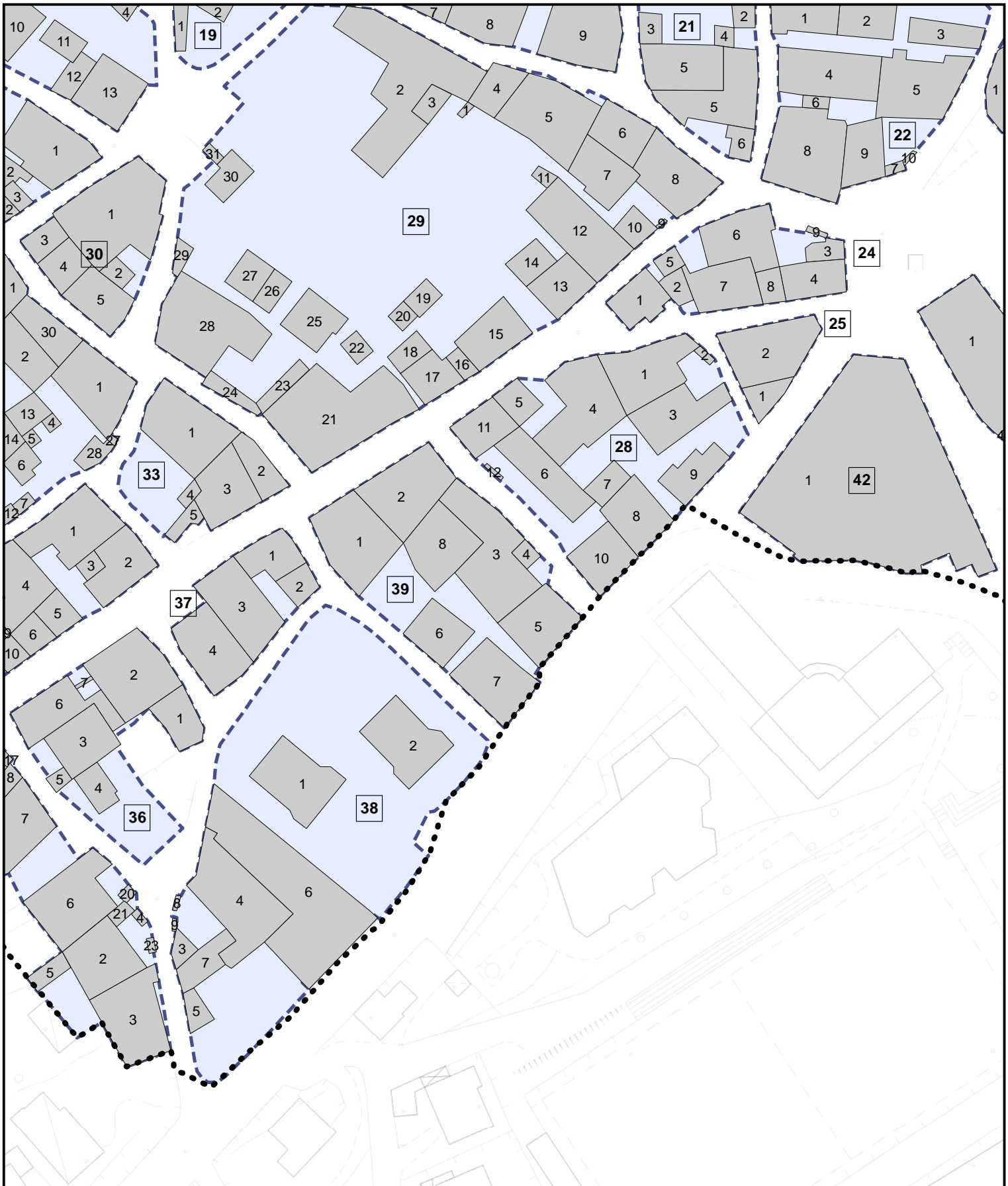


TAVOLA:

C






SCALA 1:1.000



INQUADRAMENTO DEL CENTRO STORICO

Legenda

-  DELIMITAZIONE DEL CENTRO STORICO
-  ISOLATI n°
-  EDIFICI n°

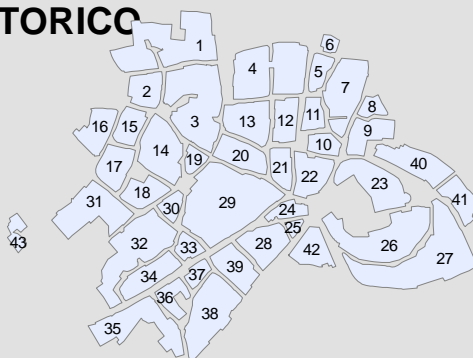
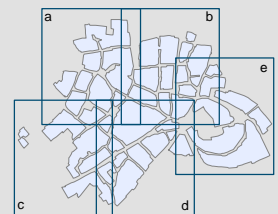
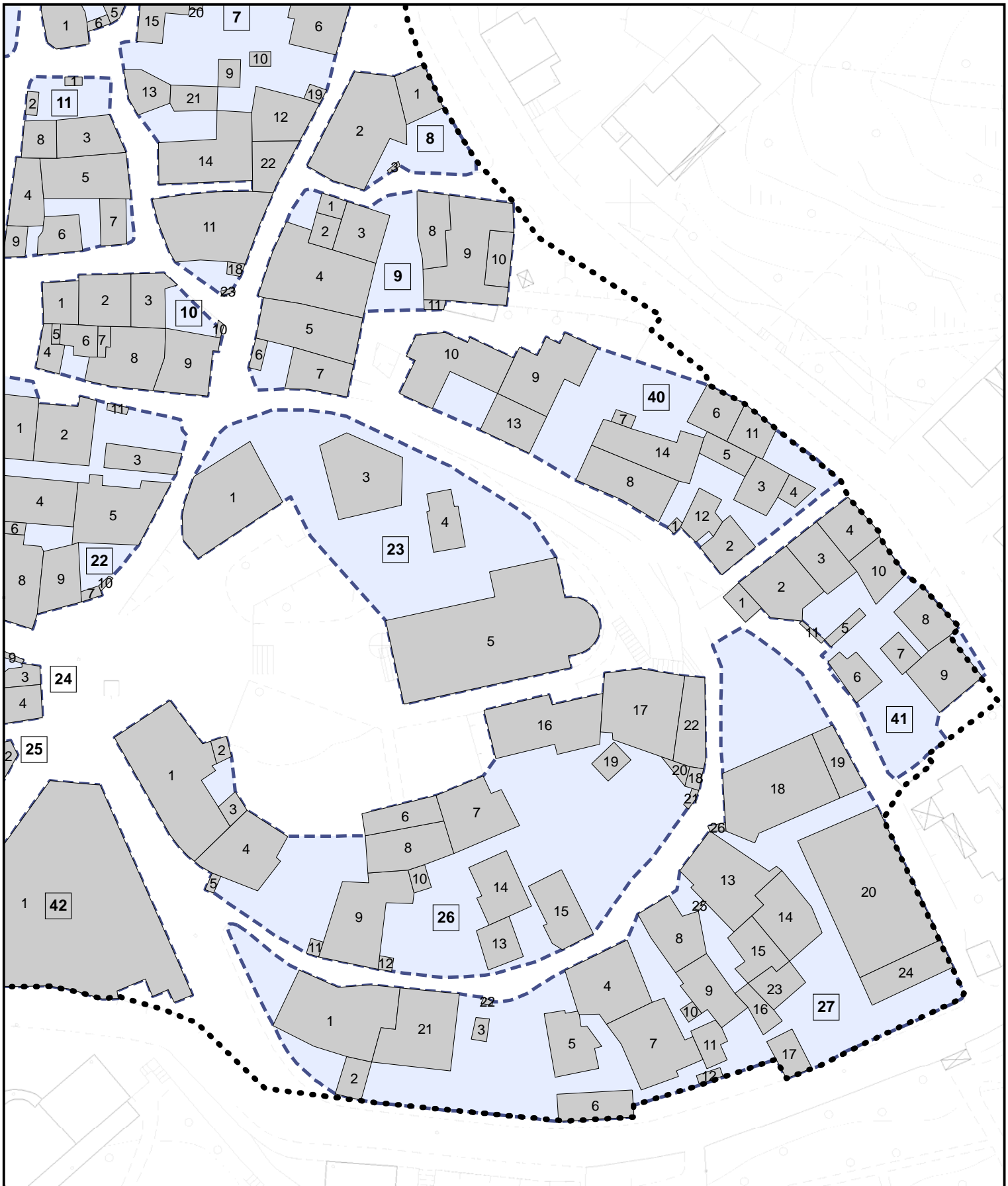


TAVOLA:

d






SCALA 1:1.000



INQUADRAMENTO DEL CENTRO STORICO

Legenda

-  DELIMITAZIONE DEL CENTRO STORICO
-  ISOLATI n°
-  EDIFICI n°

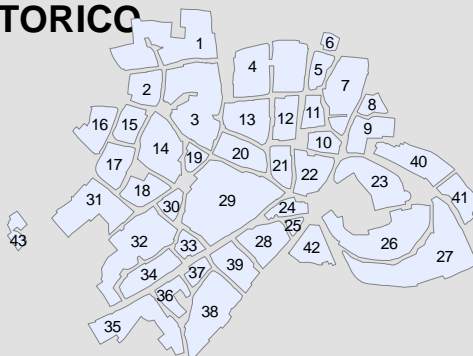
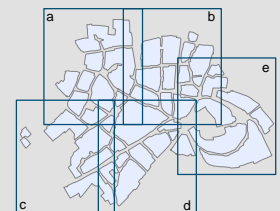
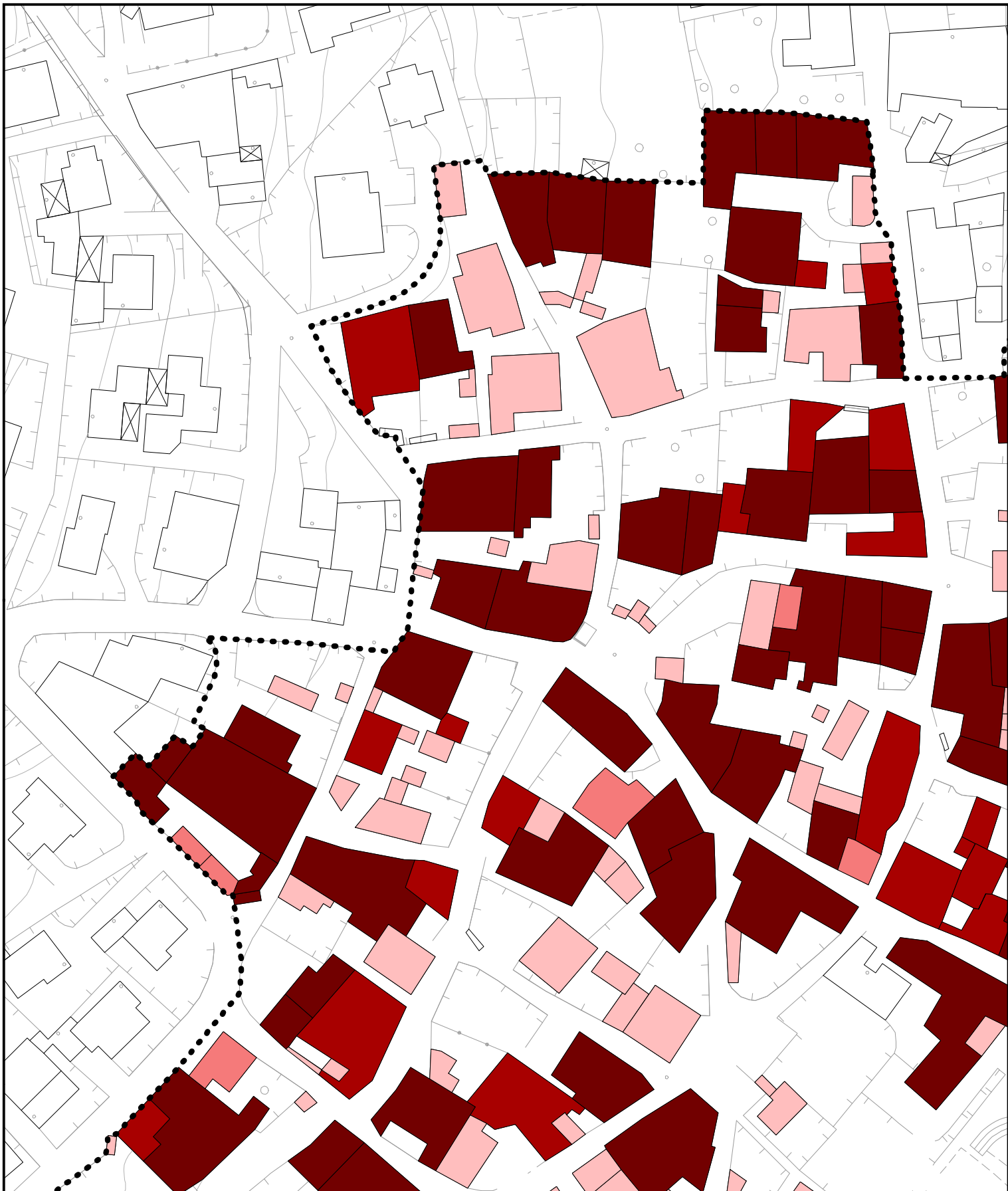


TAVOLA:

e



SCALA 1:1.000



**STUDIO DEL CENTRO STORICO
DATAZIONE DEGLI EDIFICI**

Legenda







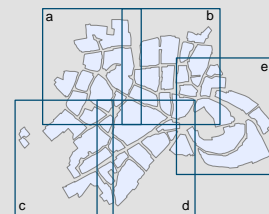
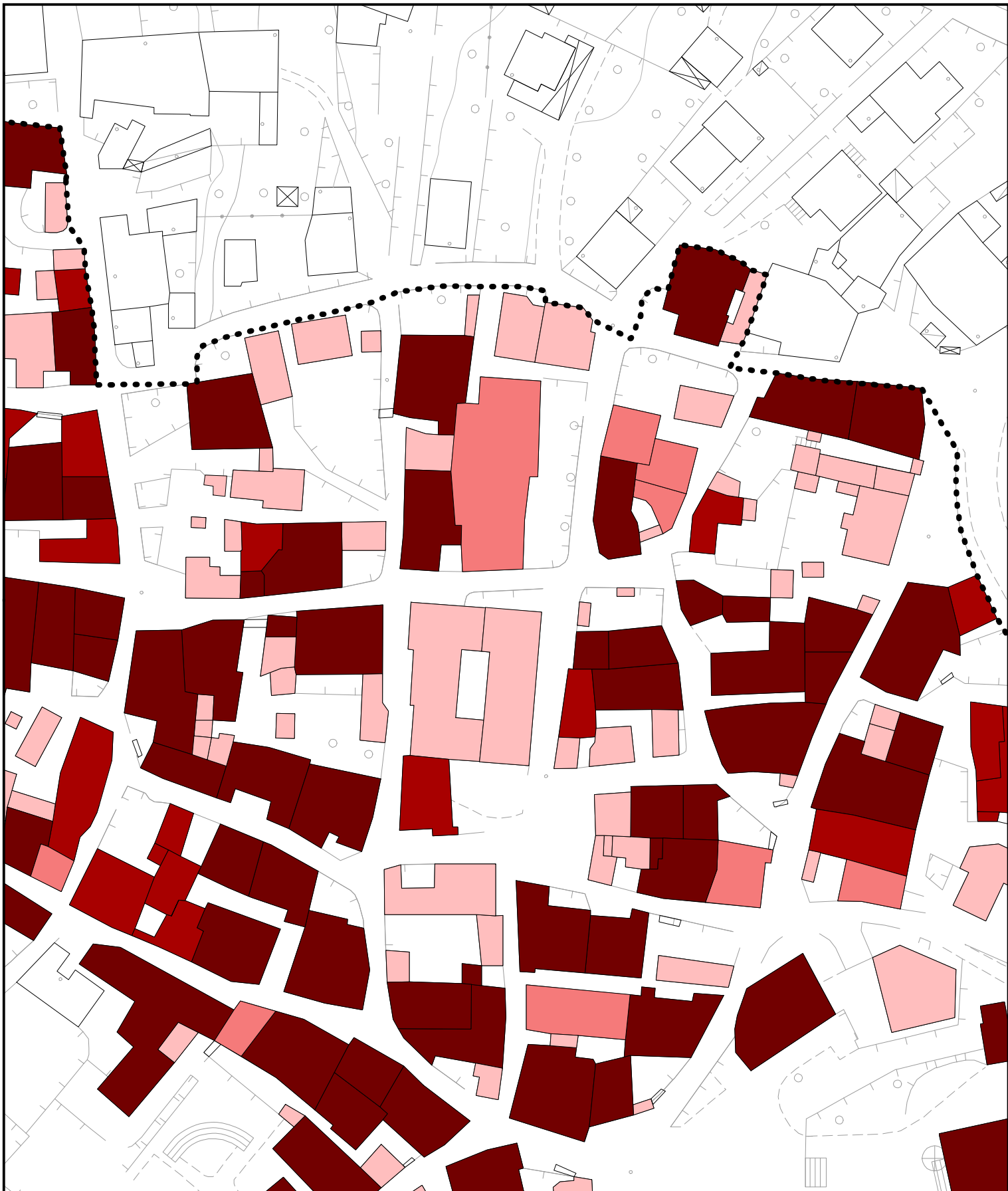
-  DELIMITAZIONE DEL CENTRO STORICO
-  PORTALE/COPERTURA DI ACCESSO NON DATABILE
-  EDIFICIO ESISTENTE NEL 1865
-  EDIFICIO ESISTENTE NEL 1898
-  EDIFICIO ESISTENTE NEL 1926
-  EDIFICIO SUCCESSIVO AL 1926

TAVOLA:

la



SCALA 1:1.000



**STUDIO DEL CENTRO STORICO
DATAZIONE DEGLI EDIFICI**

Legenda







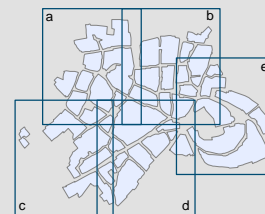
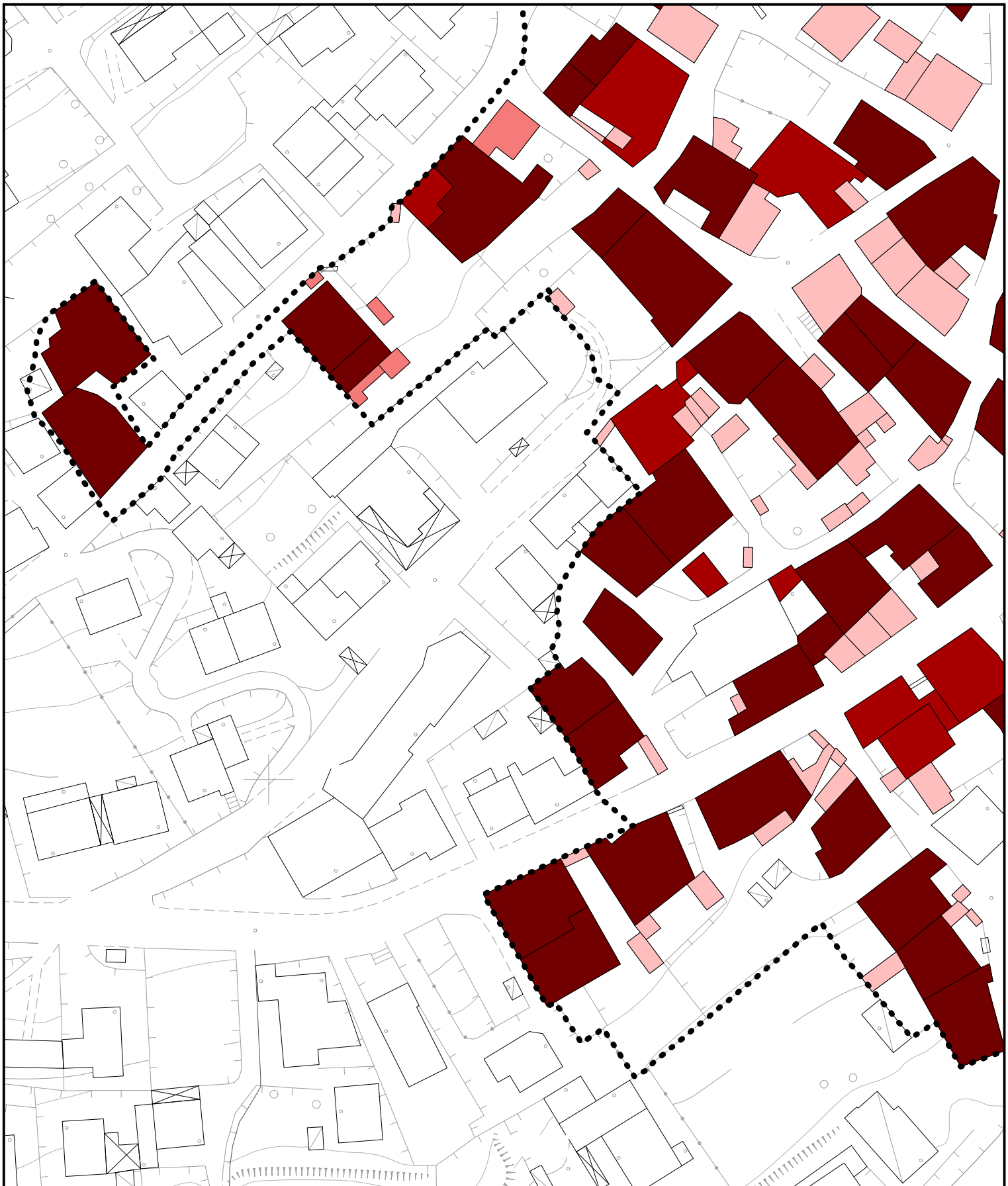
-  DELIMITAZIONE DEL CENTRO STORICO
-  PORTALE/COPERTURA DI ACCESSO NON DATABILE
-  EDIFICIO ESISTENTE NEL 1865
-  EDIFICIO ESISTENTE NEL 1898
-  EDIFICIO ESISTENTE NEL 1926
-  EDIFICIO SUCCESSIVO AL 1926

TAVOLA:

1b



SCALA 1:1.000



**STUDIO DEL CENTRO STORICO
DATAZIONE DEGLI EDIFICI**

Legenda







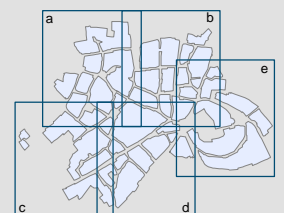
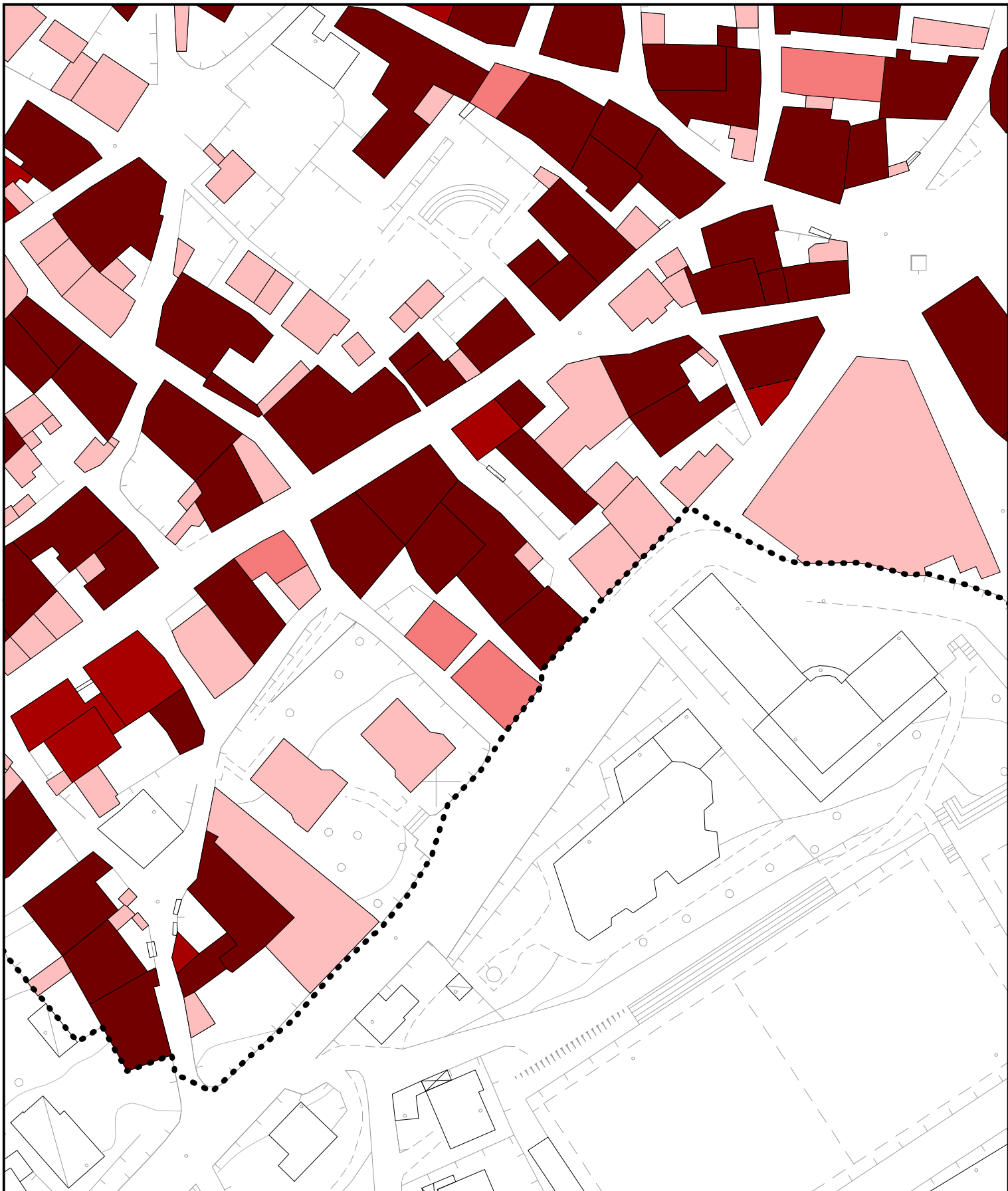
-  DELIMITAZIONE DEL CENTRO STORICO
-  PORTALE/COPERTURA DI ACCESSO NON DATABILE
-  EDIFICIO ESISTENTE NEL 1865
-  EDIFICIO ESISTENTE NEL 1898
-  EDIFICIO ESISTENTE NEL 1926
-  EDIFICIO SUCCESSIVO AL 1926

TAVOLA:

1c



SCALA 1:1.000



**STUDIO DEL CENTRO STORICO
DATAZIONE DEGLI EDIFICI**

Legenda






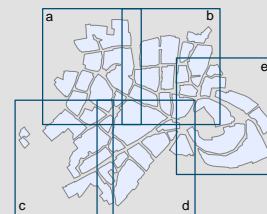
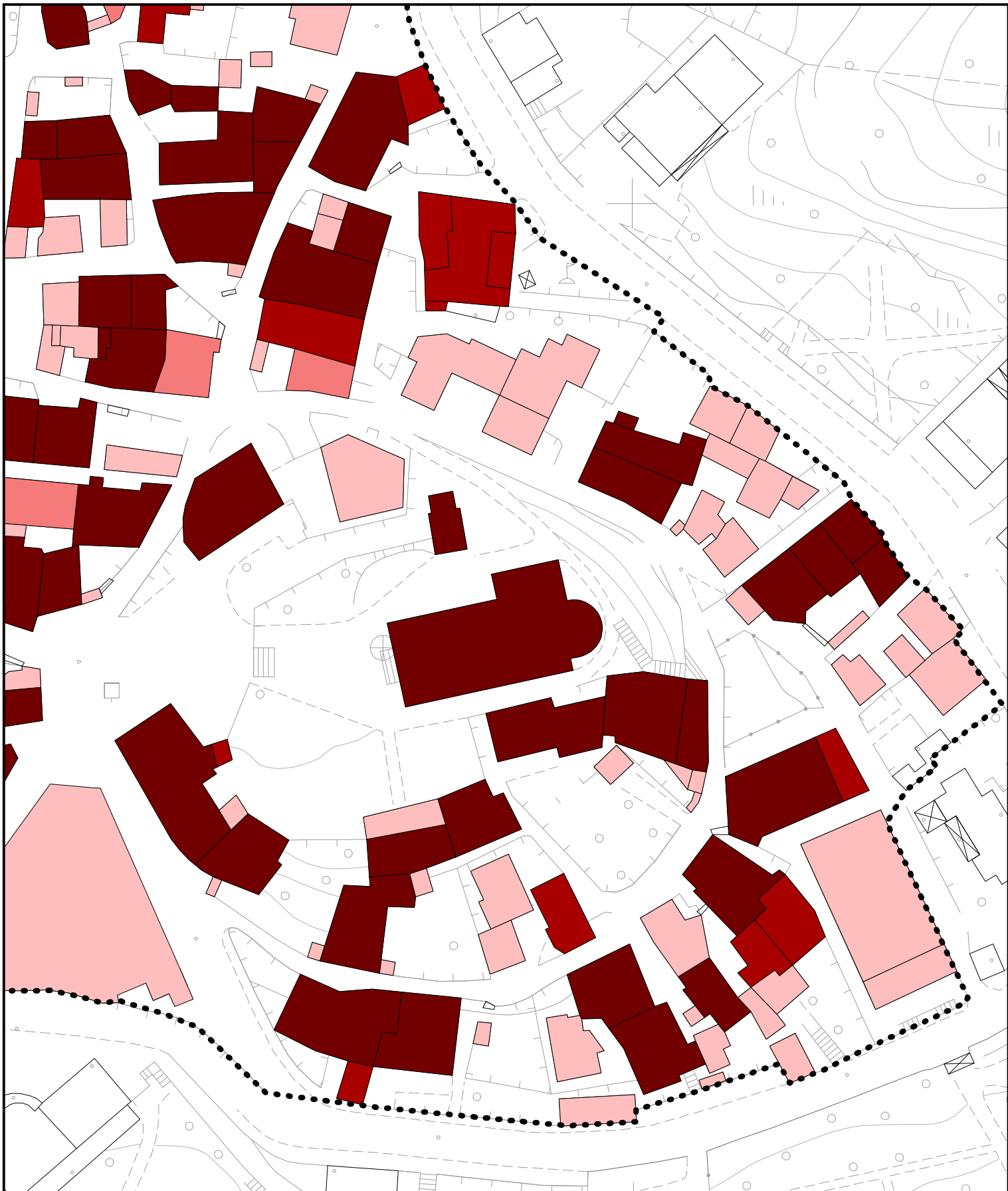
-  DELIMITAZIONE DEL CENTRO STORICO
-  PORTALE/COPERTURA DI ACCESSO NON DATABILE
-  EDIFICIO ESISTENTE NEL 1865
-  EDIFICIO ESISTENTE NEL 1898
-  EDIFICIO ESISTENTE NEL 1926
-  EDIFICIO SUCCESSIVO AL 1926

TAVOLA:

Id



SCALA 1:1.000



**STUDIO DEL CENTRO STORICO
DATAZIONE DEGLI EDIFICI**

Legenda






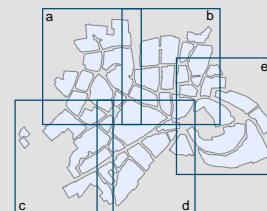
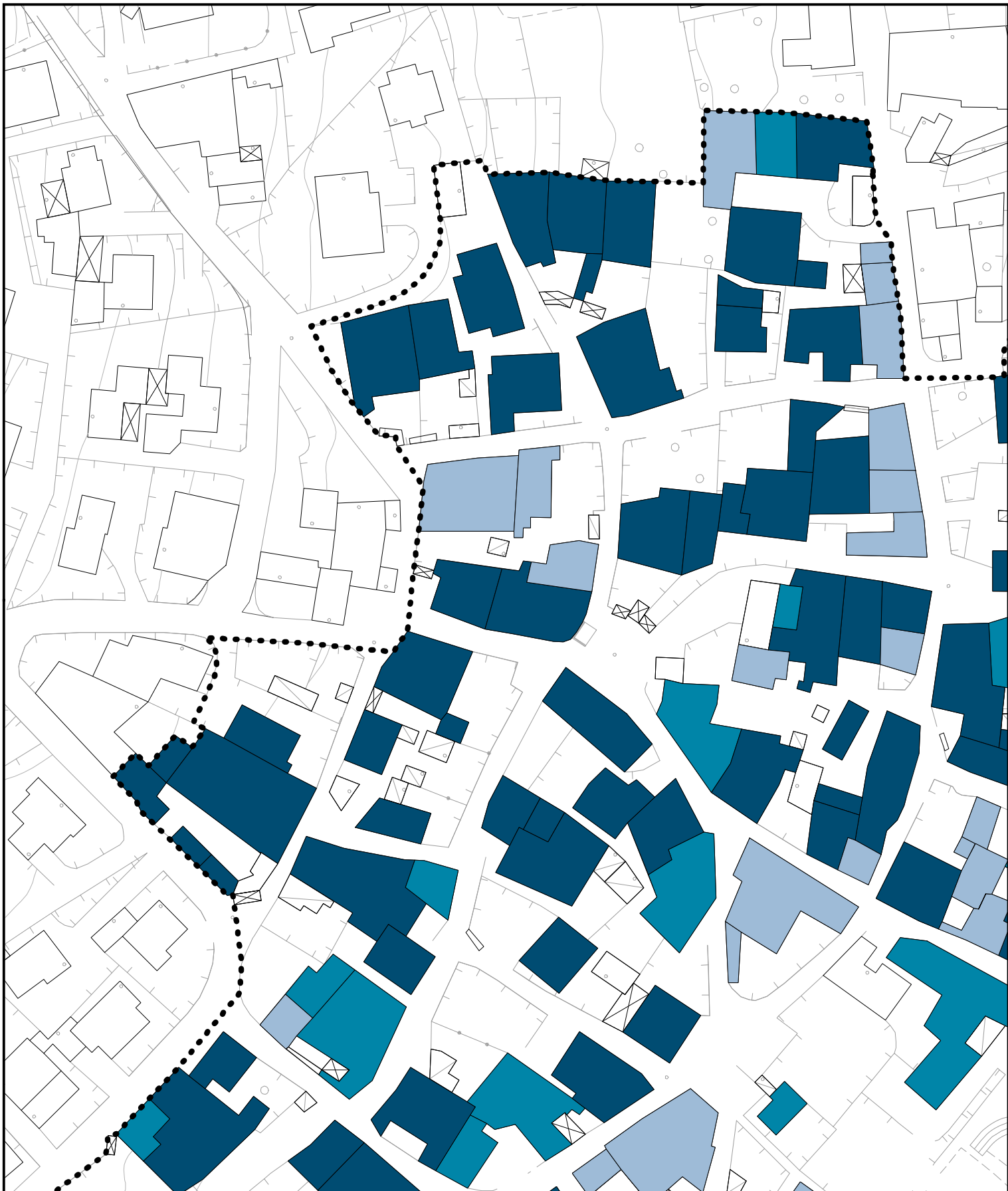
-  DELIMITAZIONE DEL CENTRO STORICO
-  PORTALE/COPERTURA DI ACCESSO NON DATABILE
-  EDIFICIO ESISTENTE NEL 1865
-  EDIFICIO ESISTENTE NEL 1898
-  EDIFICIO ESISTENTE NEL 1926
-  EDIFICIO SUCCESSIVO AL 1926

TAVOLA:

le



SCALA 1:1.000



STUDIO DEL CENTRO STORICO
STATO DI UTILIZZAZIONE DEGLI EDIFICI PRINCIPALI

Legenda






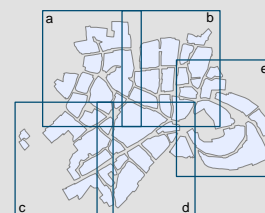
-  DELIMITAZIONE DEL CENTRO STORICO
-  EDIFICIO AD UTILIZZAZIONE PREVALENTEMENTE CONTINUATIVA
-  EDIFICIO AD UTILIZZAZIONE PREVALENTEMENTE STAGIONALE
-  EDIFICIO NON UTILIZZATO
-  EDIFICIO ACCESSORIO

TAVOLA:

Ila



SCALA 1:1.000



STUDIO DEL CENTRO STORICO
STATO DI UTILIZZAZIONE DEGLI EDIFICI PRINCIPALI

Legenda






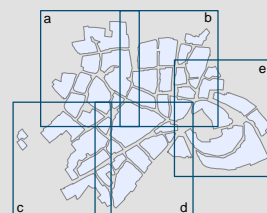
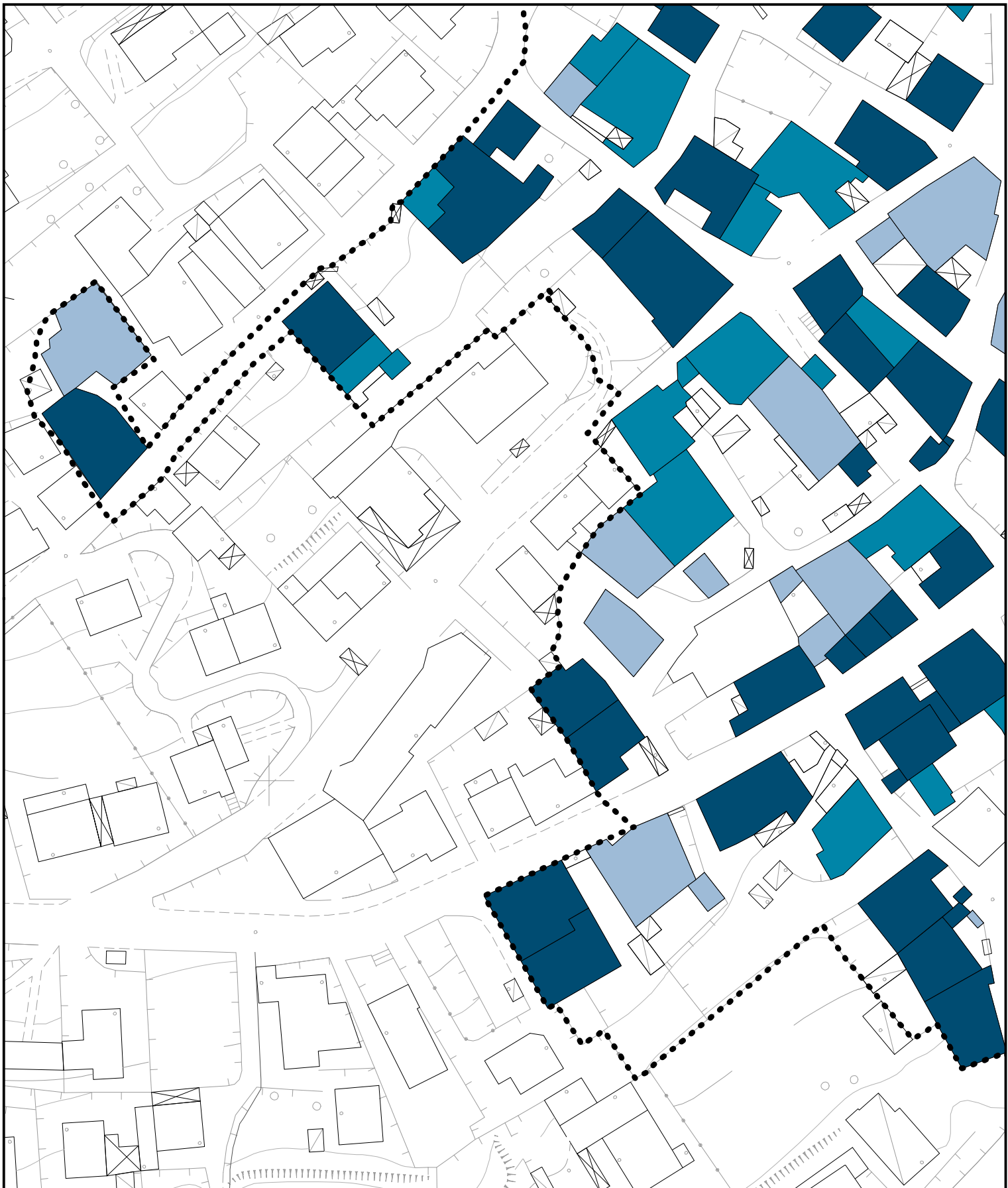
-  DELIMITAZIONE DEL CENTRO STORICO
-  EDIFICIO AD UTILIZZAZIONE PREVALENTEMENTE CONTINUATIVA
-  EDIFICIO AD UTILIZZAZIONE PREVALENTEMENTE STAGIONALE
-  EDIFICIO NON UTILIZZATO
-  EDIFICIO ACCESSORIO

TAVOLA:

11b



SCALA 1:1.000



STUDIO DEL CENTRO STORICO
STATO DI UTILIZZAZIONE DEGLI EDIFICI PRINCIPALI

Legenda






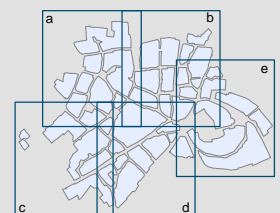
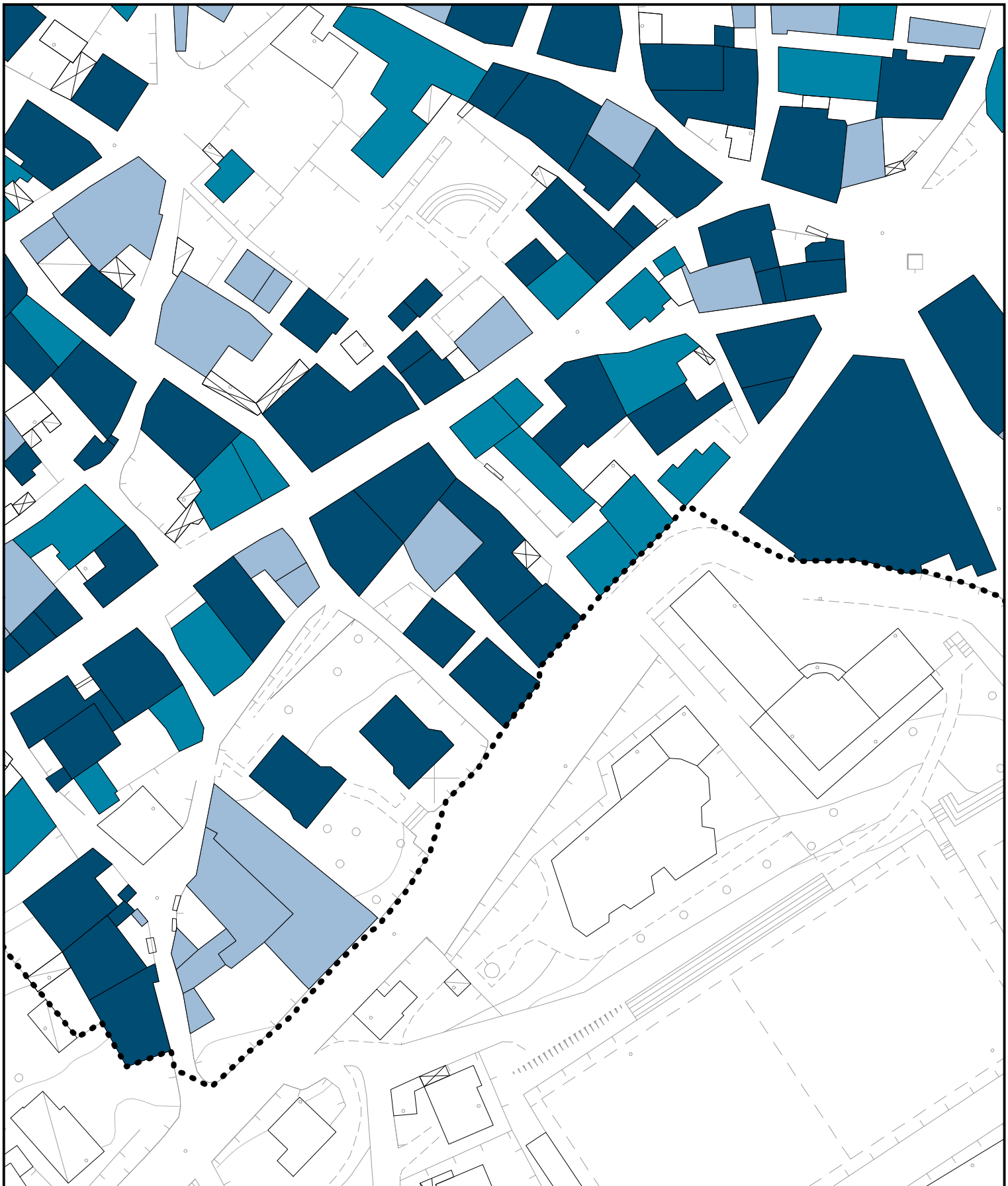
-  DELIMITAZIONE DEL CENTRO STORICO
-  EDIFICIO AD UTILIZZAZIONE PREVALENTEMENTE CONTINUATIVA
-  EDIFICIO AD UTILIZZAZIONE PREVALENTEMENTE STAGIONALE
-  EDIFICIO NON UTILIZZATO
-  EDIFICIO ACCESSORIO

TAVOLA:

IIC



SCALA 1:1.000



STUDIO DEL CENTRO STORICO
STATO DI UTILIZZAZIONE DEGLI EDIFICI PRINCIPALI

Legenda






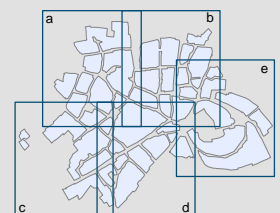
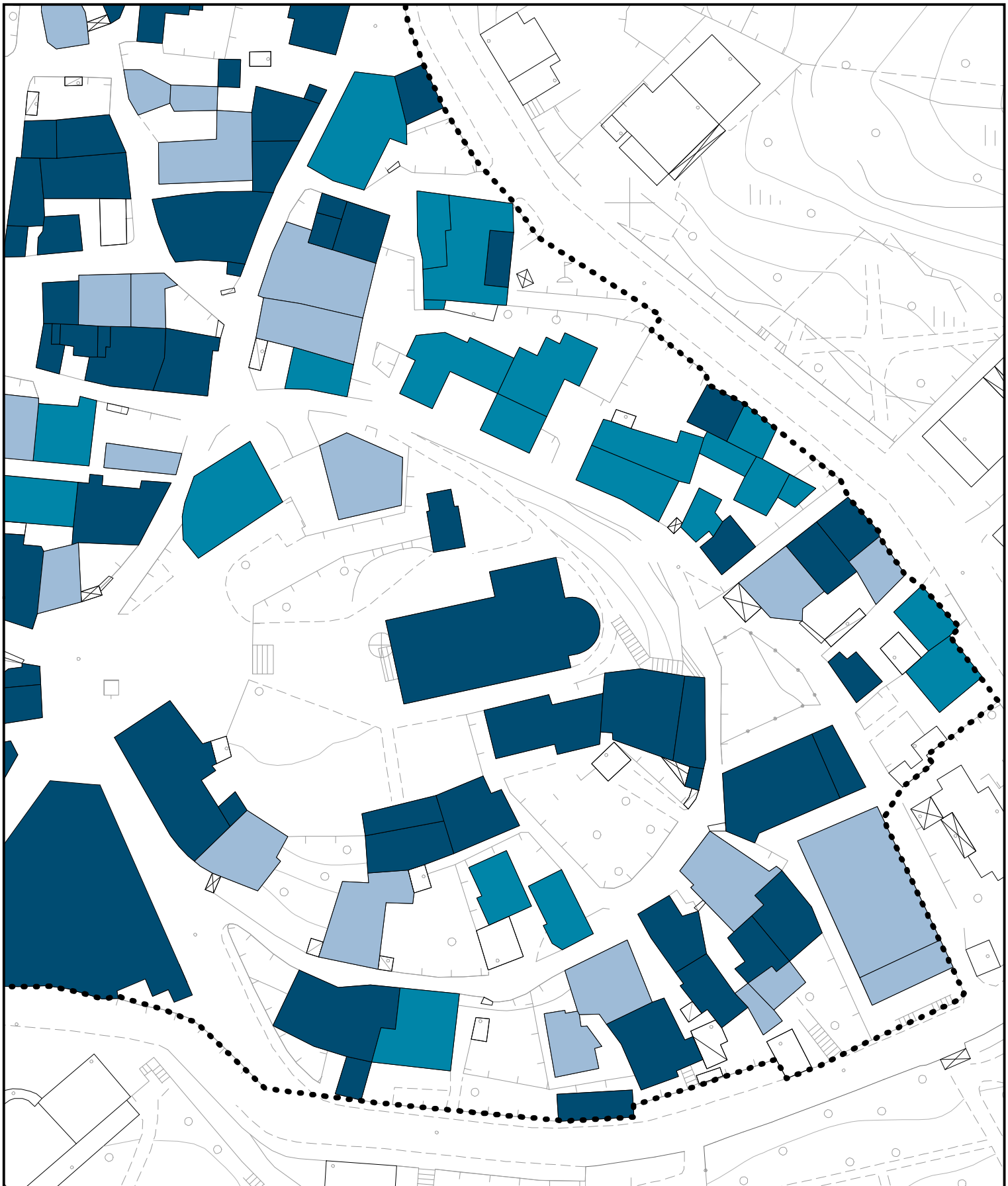
-  DELIMITAZIONE DEL CENTRO STORICO
-  EDIFICIO AD UTILIZZAZIONE PREVALENTEMENTE CONTINUATIVA
-  EDIFICIO AD UTILIZZAZIONE PREVALENTEMENTE STAGIONALE
-  EDIFICIO NON UTILIZZATO
-  EDIFICIO ACCESSORIO

TAVOLA:

IId



SCALA 1:1.000



STUDIO DEL CENTRO STORICO
STATO DI UTILIZZAZIONE DEGLI EDIFICI PRINCIPALI

Legenda






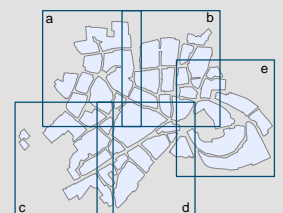
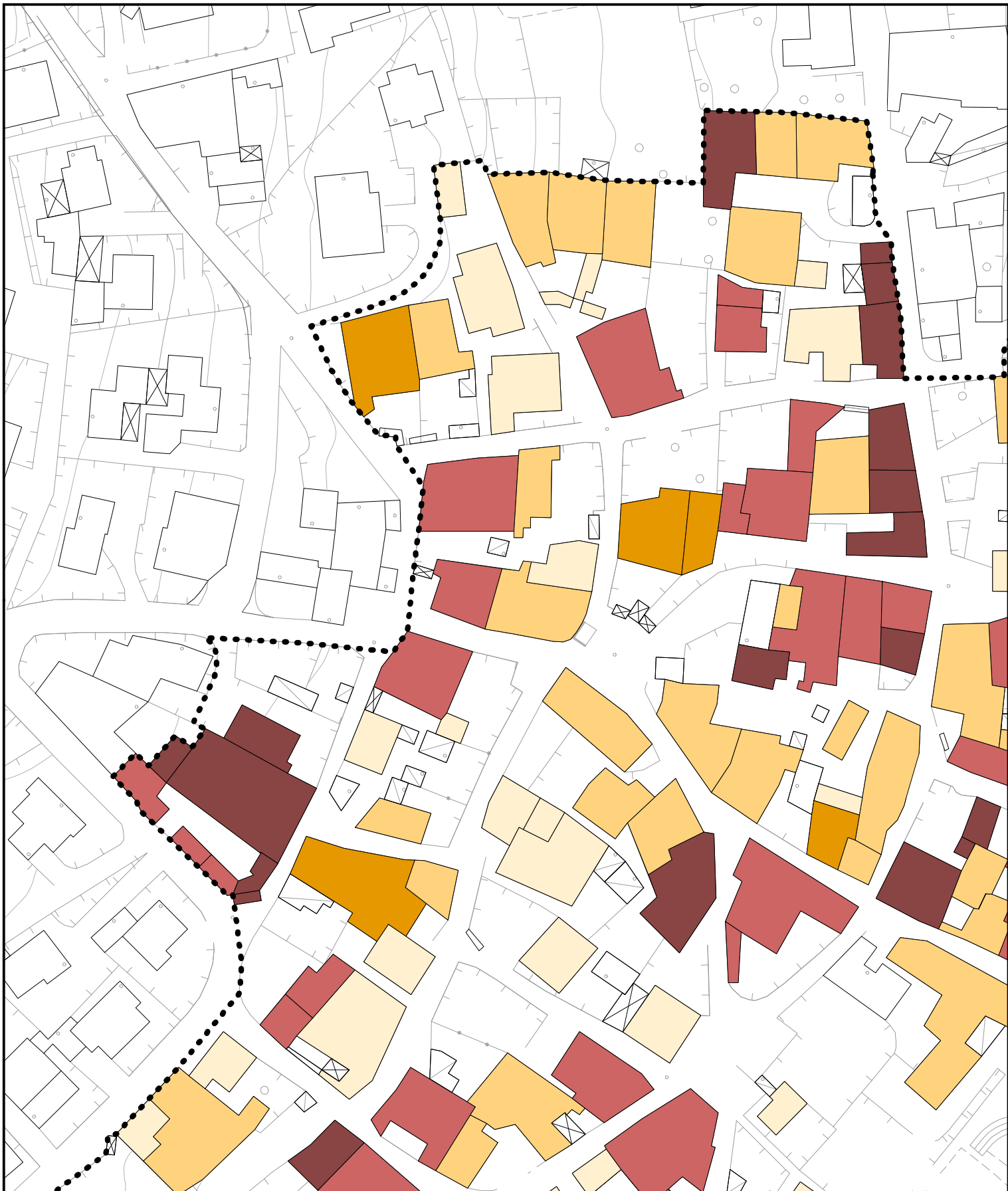
-  DELIMITAZIONE DEL CENTRO STORICO
-  EDIFICIO AD UTILIZZAZIONE PREVALENTEMENTE CONTINUATIVA
-  EDIFICIO AD UTILIZZAZIONE PREVALENTEMENTE STAGIONALE
-  EDIFICIO NON UTILIZZATO
-  EDIFICIO ACCESSORIO

TAVOLA:

Ile



SCALA 1:1.000



**STUDIO DEL CENTRO STORICO
INTEGRITA' DEGLI EDIFICI**

Legenda








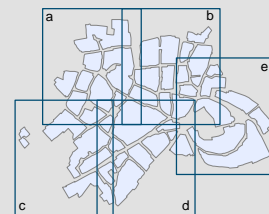
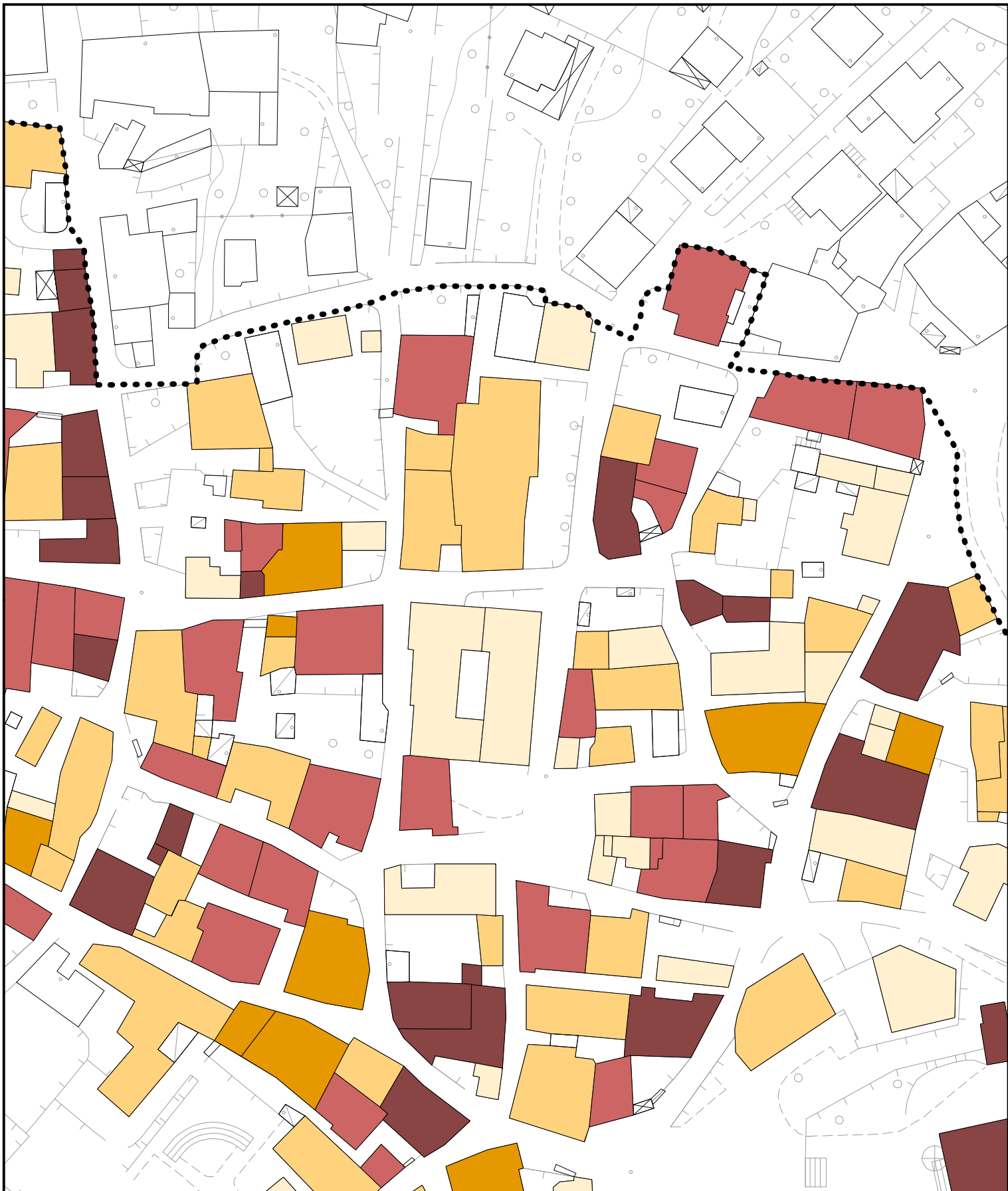
-  DELIMITAZIONE DEL CENTRO STORICO
-  EDIFICIO INTEGRO
-  EDIFICIO PARZIALMENTE ALTERATO
-  EDIFICIO PARZIALMENTE RISTRUTTURATO
-  EDIFICIO RISTRUTTURATO
-  EDIFICIO RICOSTRUITO O DI RECENTE COSTRUZIONE
-  ALTRI ACCESSORI

TAVOLA:

IIIa



SCALA 1:1.000



**STUDIO DEL CENTRO STORICO
INTEGRITA' DEGLI EDIFICI**

Legenda








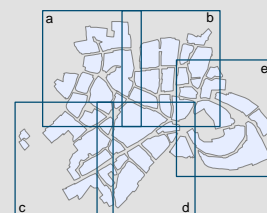
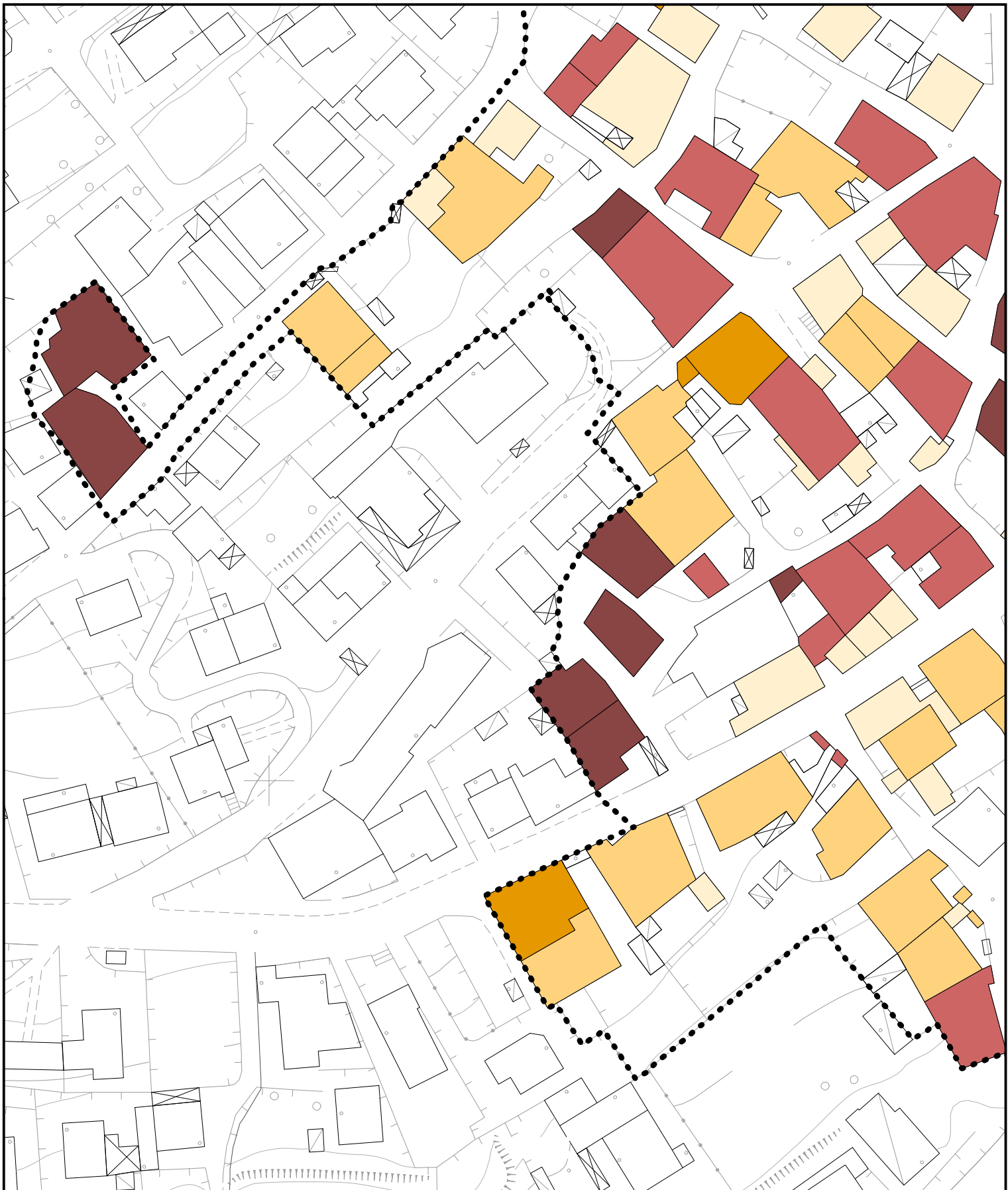
-  DELIMITAZIONE DEL CENTRO STORICO
-  EDIFICIO INTEGRO
-  EDIFICIO PARZIALMENTE ALTERATO
-  EDIFICIO PARZIALMENTE RISTRUTTURATO
-  EDIFICIO RISTRUTTURATO
-  EDIFICIO RICOSTRUITO O DI RECENTE COSTRUZIONE
-  ALTRI ACCESSORI

TAVOLA:

III b



SCALA 1:1.000



**STUDIO DEL CENTRO STORICO
INTEGRITA' DEGLI EDIFICI**

Legenda








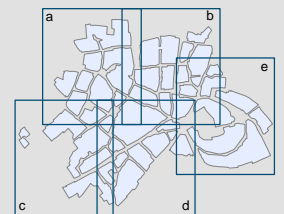
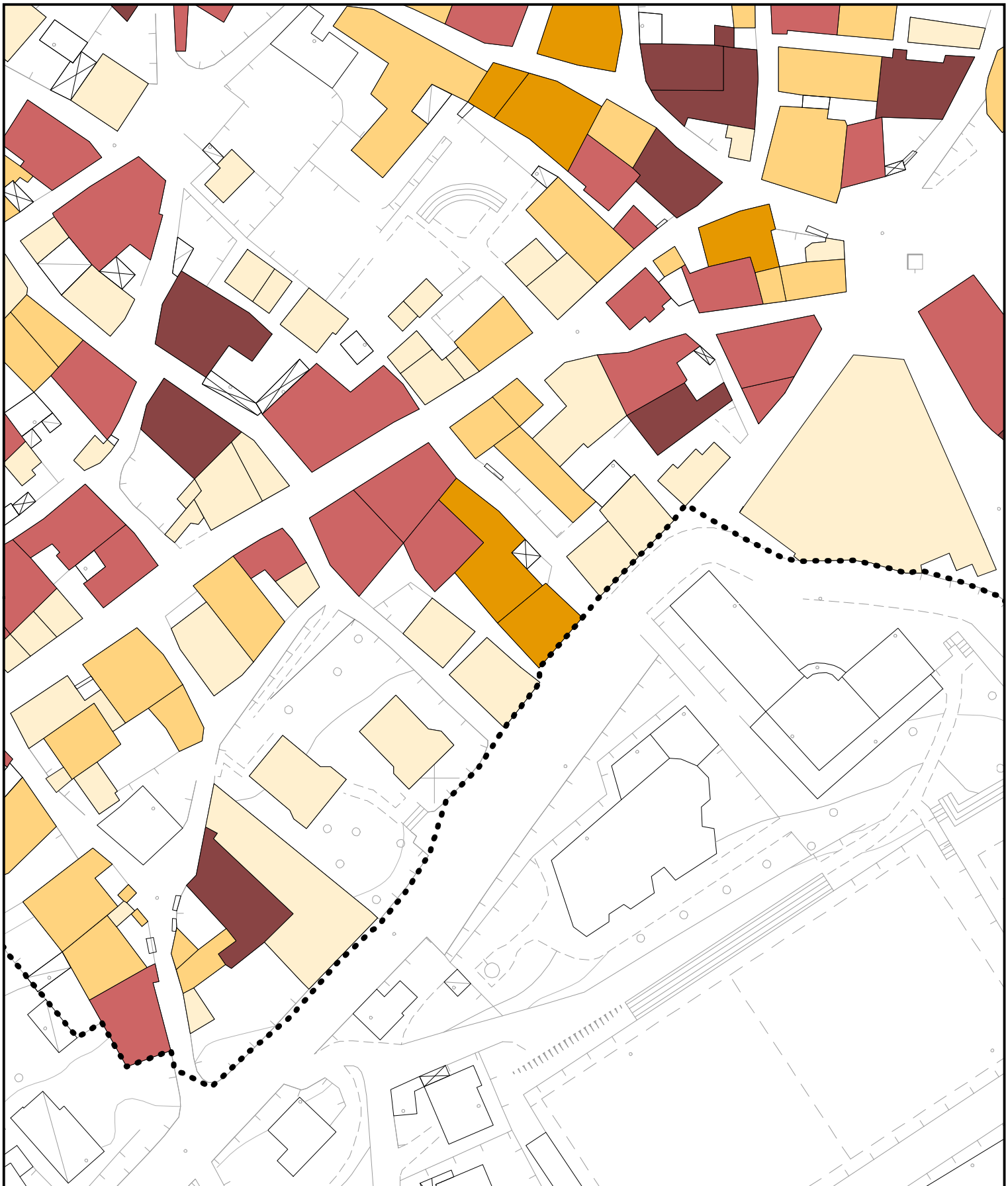
-  DELIMITAZIONE DEL CENTRO STORICO
-  EDIFICIO INTEGRO
-  EDIFICIO PARZIALMENTE ALTERATO
-  EDIFICIO PARZIALMENTE RISTRUTTURATO
-  EDIFICIO RISTRUTTURATO
-  EDIFICIO RICOSTRUITO O DI RECENTE COSTRUZIONE
-  ALTRI ACCESSORI

TAVOLA:

IIIC



SCALA 1:1.000



**STUDIO DEL CENTRO STORICO
INTEGRITA' DEGLI EDIFICI**

Legenda








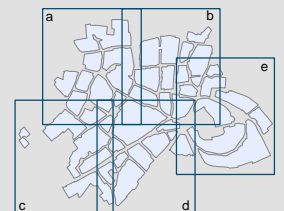
-  DELIMITAZIONE DEL CENTRO STORICO
-  EDIFICIO INTEGRO
-  EDIFICIO PARZIALMENTE ALTERATO
-  EDIFICIO PARZIALMENTE RISTRUTTURATO
-  EDIFICIO RISTRUTTURATO
-  EDIFICIO RICOSTRUITO O DI RECENTE COSTRUZIONE
-  ALTRI ACCESSORI

TAVOLA:

IIId



SCALA 1:1.000



**STUDIO DEL CENTRO STORICO
INTEGRITA' DEGLI EDIFICI**

Legenda








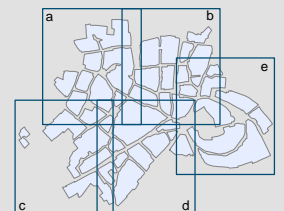
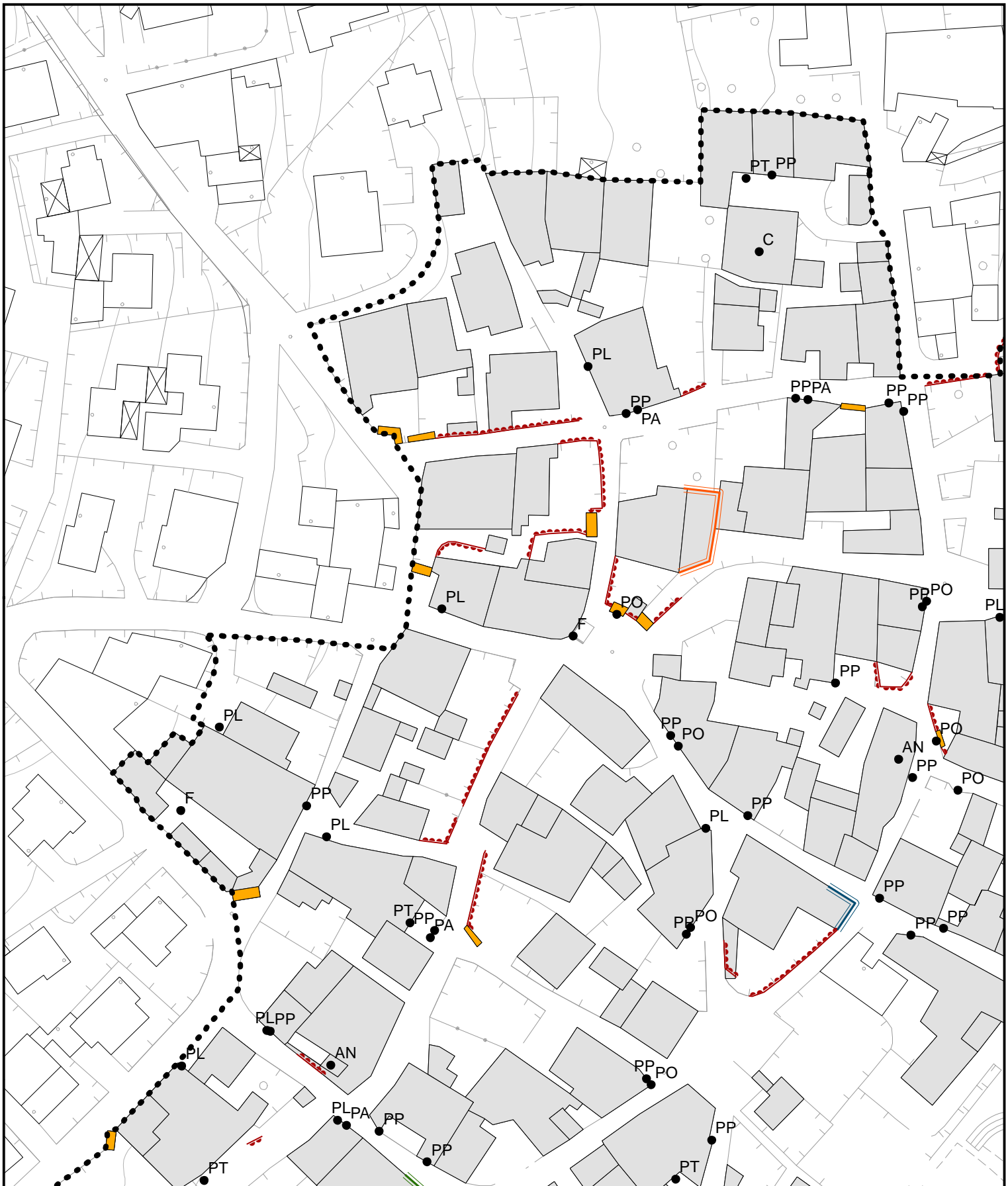
-  DELIMITAZIONE DEL CENTRO STORICO
-  EDIFICIO INTEGRO
-  EDIFICIO PARZIALMENTE ALTERATO
-  EDIFICIO PARZIALMENTE RISTRUTTURATO
-  EDIFICIO RISTRUTTURATO
-  EDIFICIO RICOSTRUITO O DI RECENTE COSTRUZIONE
-  ALTRI ACCESSORI

TAVOLA:

IIIe



SCALA 1:1.000



**STUDIO DEL CENTRO STORICO
RILEVANZA AMBIENTALE**

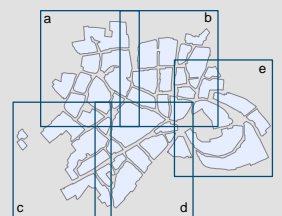
Legenda

- DELIMITAZIONE DEL CENTRO STORICO
- RESTI VISIBILI DI TORRE FORTIFICATA
- TORRE AGNELLINI
- TORRE DABENI
- TORRE DEI BARETE
- TORRE DEI MICELI
- TORRE DEI PAGA'
- TORRE DEI RE
- TORRE DEI SAGRESTA'

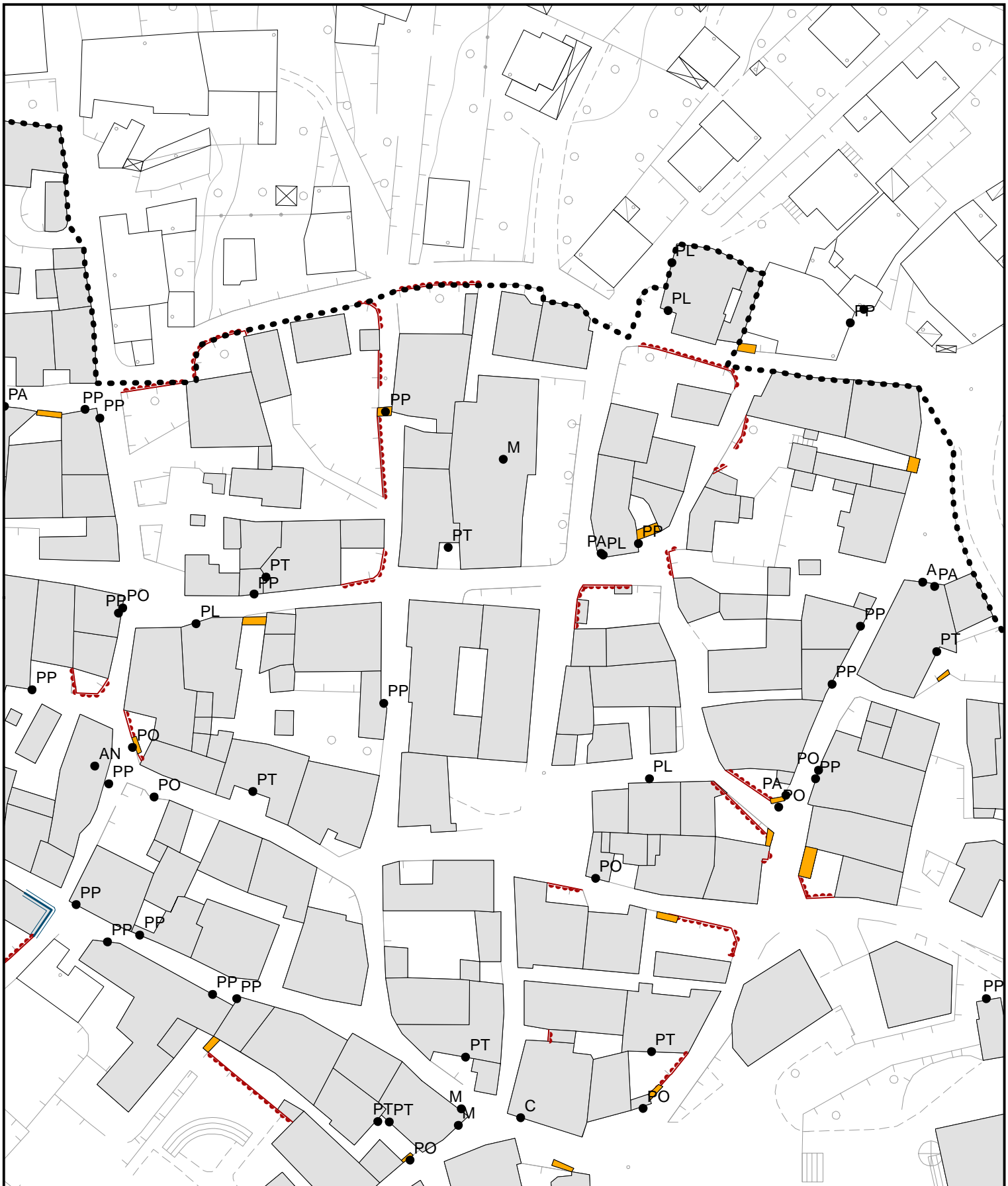
- PORTALE ESTERNO CON TIPOLOGIA TRADIZIONALE
- - - RECINZIONE DI TIPO TRADIZIONALE
- ELEMENTI DI PREGIO
- A AFFRESCO
- AN ANDRONE
- C COLONNA
- F FONTANA/VASCA
- M MERIDIANA
- PA PANCA IN PIETRA
- PL PORTALE CON ARCHITRAVE IN LEGNO
- PO PORTONE IN LEGNO
- PP PORTALE IN PIETRA
- PT PORTICATO

TAVOLA:

IVa



SCALA 1:1.000





**STUDIO DEL CENTRO STORICO
RILEVANZA AMBIENTALE**

Legenda

-  DELIMITAZIONE DEL CENTRO STORICO
-  RESTI VISIBILI DI TORRE FORTIFICATA
-  TORRE AGNELLINI
-  TORRE DABENI
-  TORRE DEI BARETE
-  TORRE DEI MICELI
-  TORRE DEI PAGA'
-  TORRE DEI RE
-  TORRE DEI SAGRESTA'

 PORTALE ESTERNO CON TIPOLOGIA TRADIZIONALE

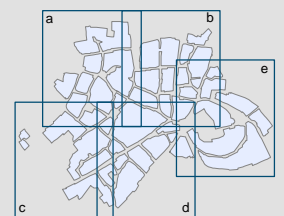
 RECINZIONE DI TIPO TRADIZIONALE

 ELEMENTI DI PREGIO

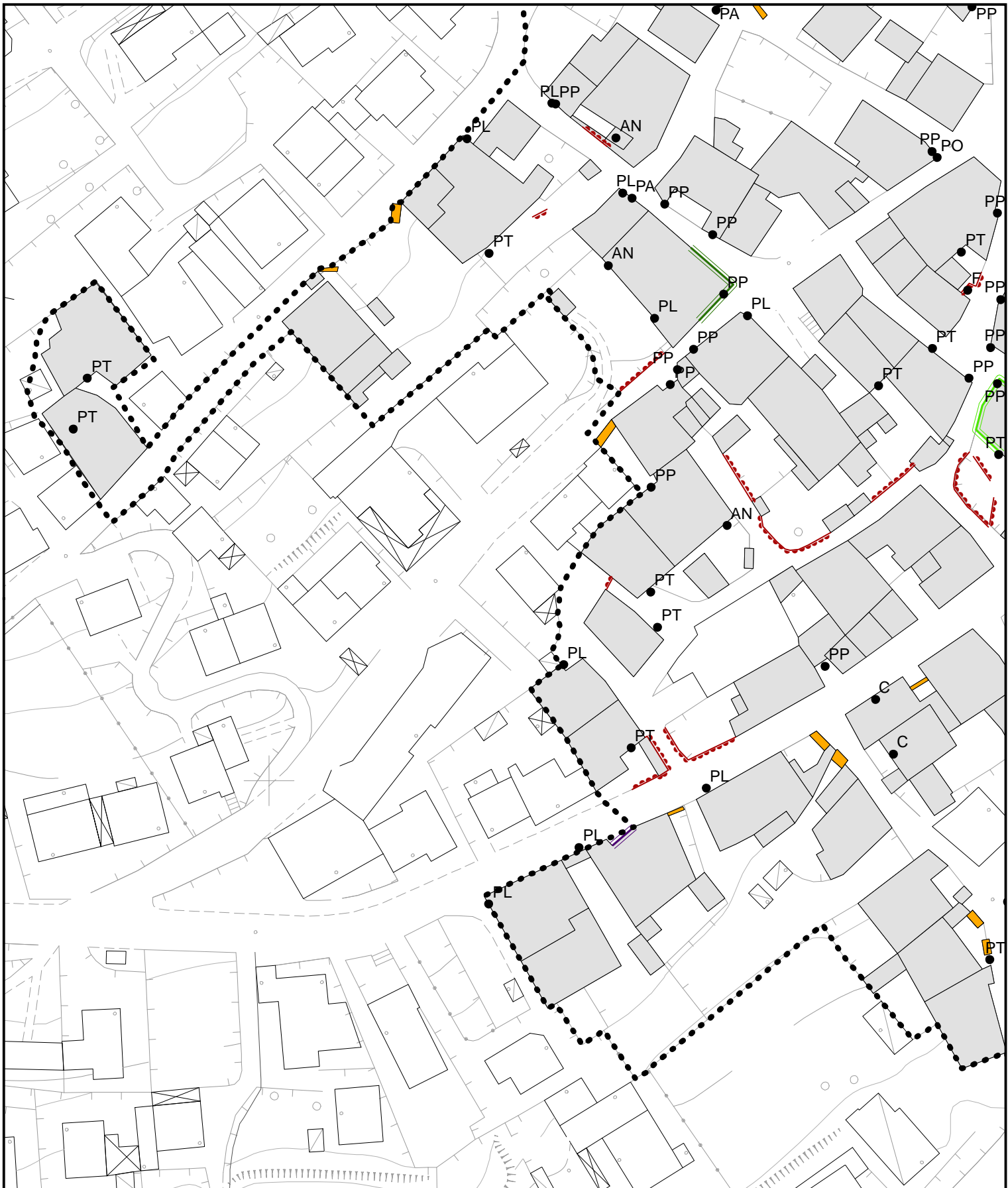
- A AFFRESCO
- AN ANDRONE
- C COLONNA
- F FONTANA/VASCA
- M MERIDIANA
- PA PANCA IN PIETRA
- PL PORTALE CON ARCHITRAVE IN LEGNO
- PO PORTONE IN LEGNO
- PP PORTALE IN PIETRA
- PT PORTICATO

TAVOLA:

IVb



SCALA 1:1.000



STUDIO DEL CENTRO STORICO RILEVANZA AMBIENTALE

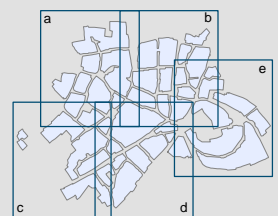
Legenda

- DELIMITAZIONE DEL CENTRO STORICO
- RESTI VISIBILI DI TORRE FORTIFICATA
- TORRE AGNELLINI
- TORRE DABENI
- TORRE DEI BARETE
- TORRE DEI MICCHI
- TORRE DEI PAGA'
- TORRE DEI RE
- TORRE DEI SAGRESTA'

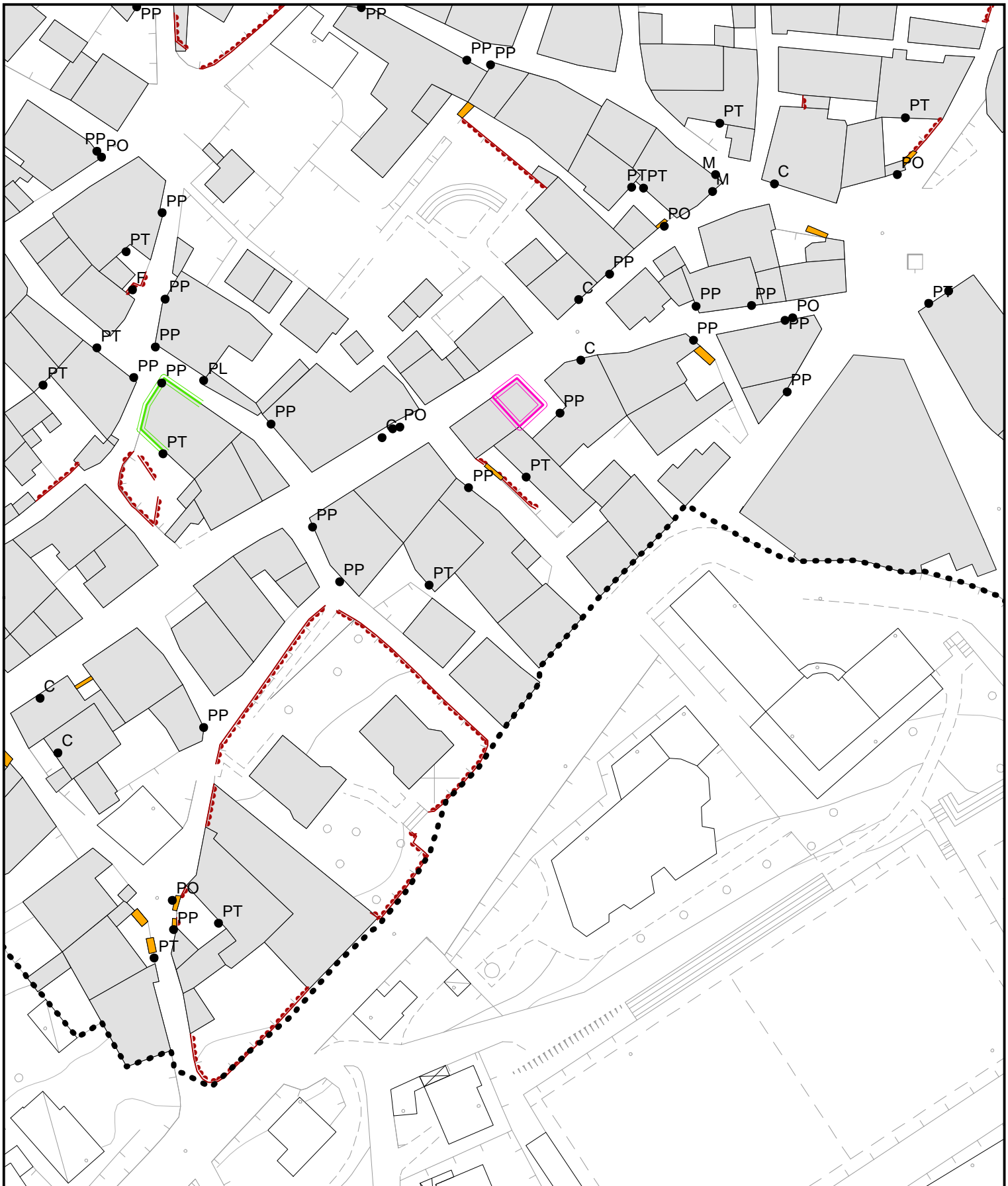
- PORTALE ESTERNO CON TIPOLOGIA TRADIZIONALE
- RECINZIONE DI TIPO TRADIZIONALE
- ELEMENTI DI PREGIO
- A AFFRESCO
- AN ANDRONE
- C COLONNA
- F FONTANA/VASCA
- M MERIDIANA
- PA PANCA IN PIETRA
- PL PORTALE CON ARCHITRAVE IN LEGNO
- PO PORTONE IN LEGNO
- PP PORTALE IN PIETRA
- PT PORTICATO

TAVOLA:

IVc



SCALA 1:1.000



STUDIO DEL CENTRO STORICO RILEVANZA AMBIENTALE

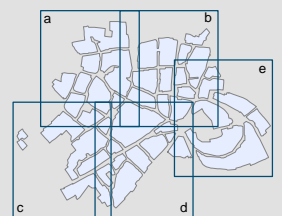
Legenda

- DELIMITAZIONE DEL CENTRO STORICO
- RESTI VISIBILI DI TORRE FORTIFICATA
- TORRE AGNELLINI
- TORRE DABENI
- TORRE DEI BARETE
- TORRE DEI MICHEI
- TORRE DEI PAGA'
- TORRE DEI RE
- TORRE DEI SAGRESTA'

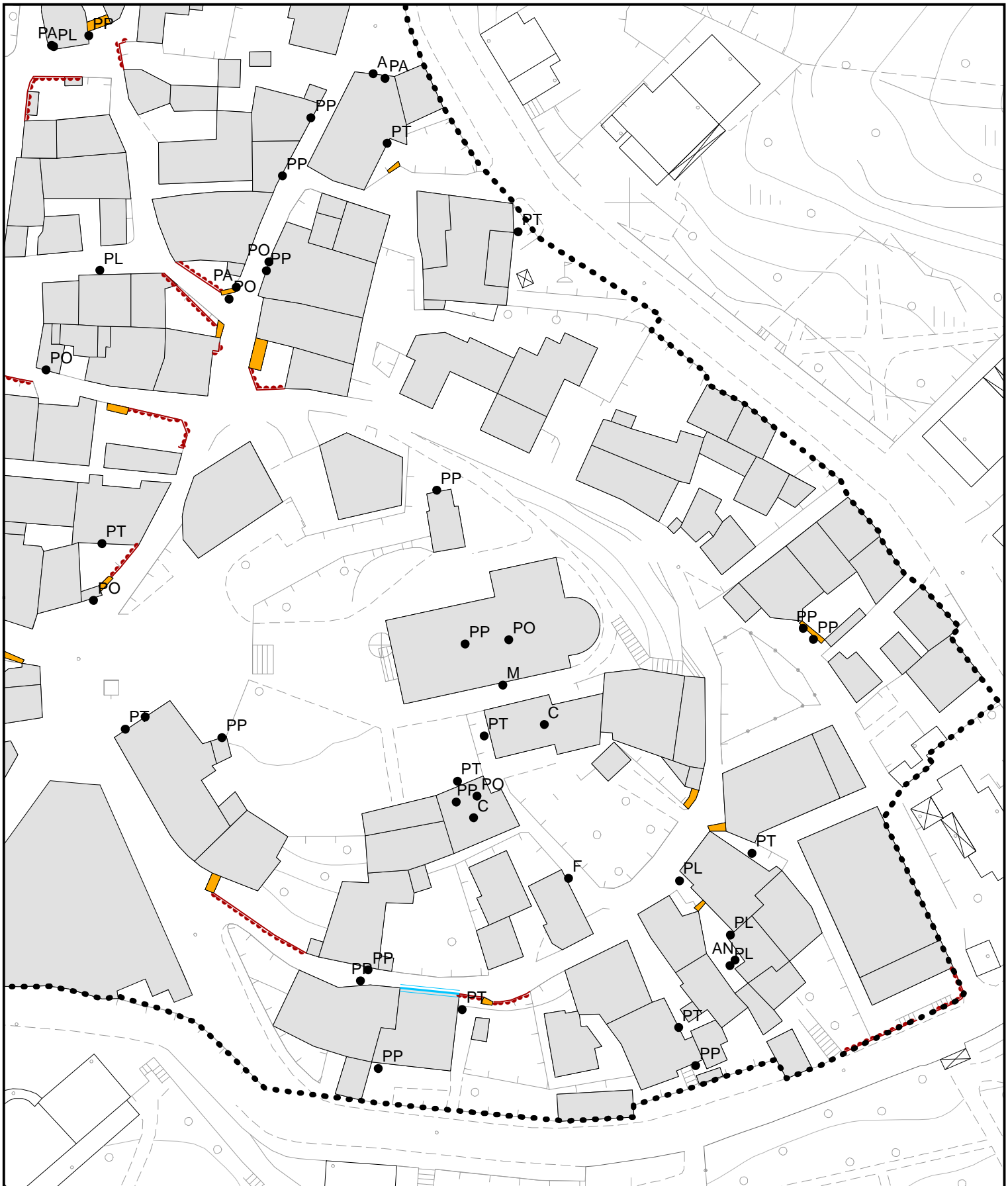
- PORTALE ESTERNO CON TIPOLOGIA TRADIZIONALE
- RECINZIONE DI TIPO TRADIZIONALE
- ELEMENTI DI PREGIO
- A AFFRESCO
- AN ANDRONE
- C COLONNA
- F FONTANA/VASCA
- M MERIDIANA
- PA PANCA IN PIETRA
- PL PORTALE CON ARCHITRAVE IN LEGNO
- PO PORTONE IN LEGNO
- PP PORTALE IN PIETRA
- PT PORTICATO

TAVOLA:

IVd



SCALA 1:1.000



STUDIO DEL CENTRO STORICO RILEVANZA AMBIENTALE

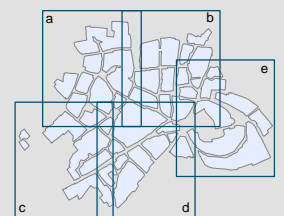
Legenda

- DELIMITAZIONE DEL CENTRO STORICO
- RESTI VISIBILI DI TORRE FORTIFICATA
- TORRE AGNELLINI
- TORRE DABENI
- TORRE DEI BARETE
- TORRE DEI MICHEI
- TORRE DEI PAGA'
- TORRE DEI RE
- TORRE DEI SAGRESTA'

- PORTALE ESTERNO CON TIPOLOGIA TRADIZIONALE
- RECINZIONE DI TIPO TRADIZIONALE
- ELEMENTI DI PREGIO
- A AFFRESCO
- AN ANDRONE
- C COLONNA
- F FONTANA/VASCA
- M MERIDIANA
- PA PANCA IN PIETRA
- PL PORTALE CON ARCHITRAVE IN LEGNO
- PO PORTONE IN LEGNO
- PP PORTALE IN PIETRA
- PT PORTICATO

TAVOLA:

Ive



SCALA 1:1.000

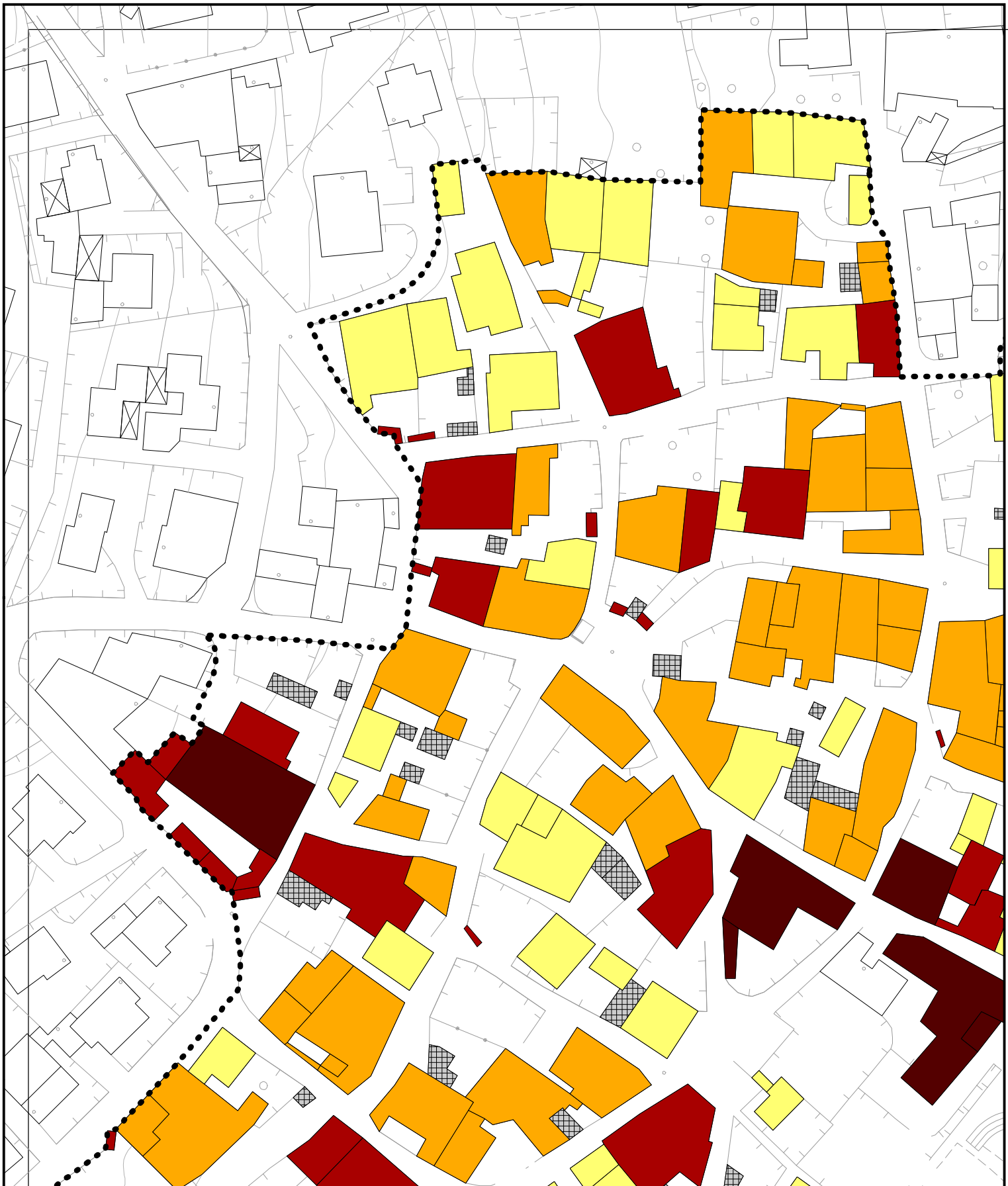


TAVOLA DELLE MODALITA' DI INTERVENTO ALL'INTERNO DEL CENTRO STORICO

Legenda







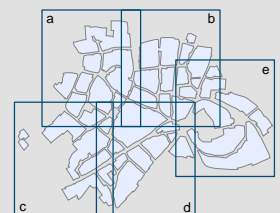
-  DELIMITAZIONE DEL CENTRO STORICO
-  A1: EDIFICI DI VALORE MONUMENTALE E TESTIMONIALE
-  A2: FABBRICATI DI PREGIO STORICO, AMBIENTALE E TIPOLOGICO
-  A3: EDIFICI DI VALORE STORICO E AMBIENTALE
-  A4: FABBRICATI GIÀ PROFONDAMENTE TRASFORMATI, CROLLATI, DEMOLITI O NUOVI PRIVI DI VALORE AMBIENTALE
-  FABBRICATI IN CONTRASTO CON L'AMBIENTE

TAVOLA:
Va



SCALA 1:1.000

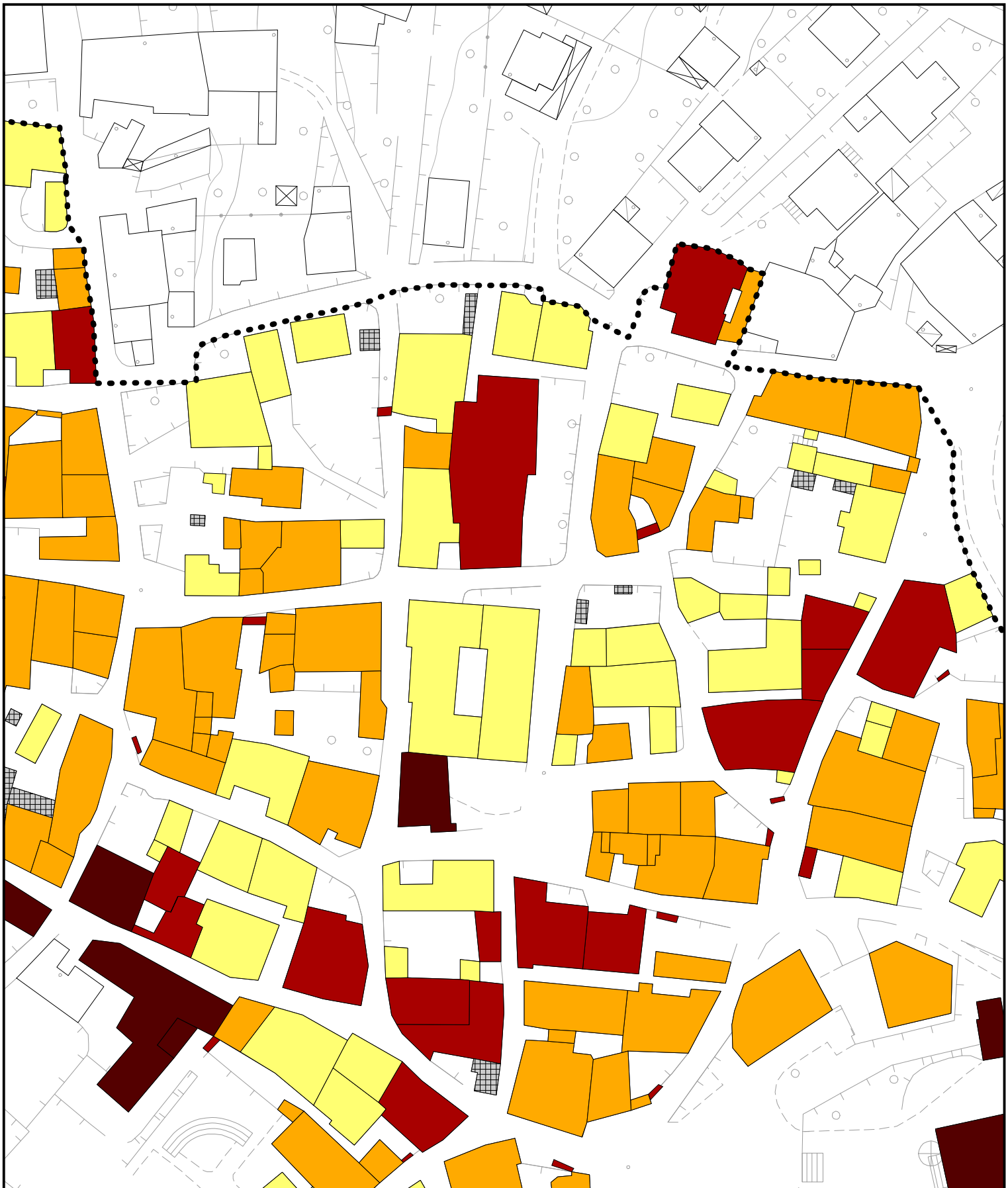


TAVOLA DELLE MODALITA' DI INTERVENTO ALL'INTERNO DEL CENTRO STORICO

Legenda







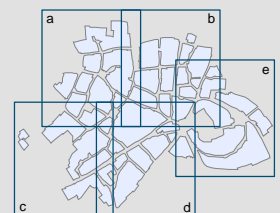
-  DELIMITAZIONE DEL CENTRO STORICO
-  A1: EDIFICI DI VALORE MONUMENTALE E TESTIMONIALE
-  A2: FABBRICATI DI PREGIO STORICO, AMBIENTALE E TIPOLOGICO
-  A3: EDIFICI DI VALORE STORICO E AMBIENTALE
-  A4: FABBRICATI GIÀ PROFONDAMENTE TRASFORMATI, CROLLATI, DEMOLITI O NUOVI PRIVI DI VALORE AMBIENTALE
-  FABBRICATI IN CONTRASTO CON L'AMBIENTE

TAVOLA:

Vb



SCALA 1:1.000

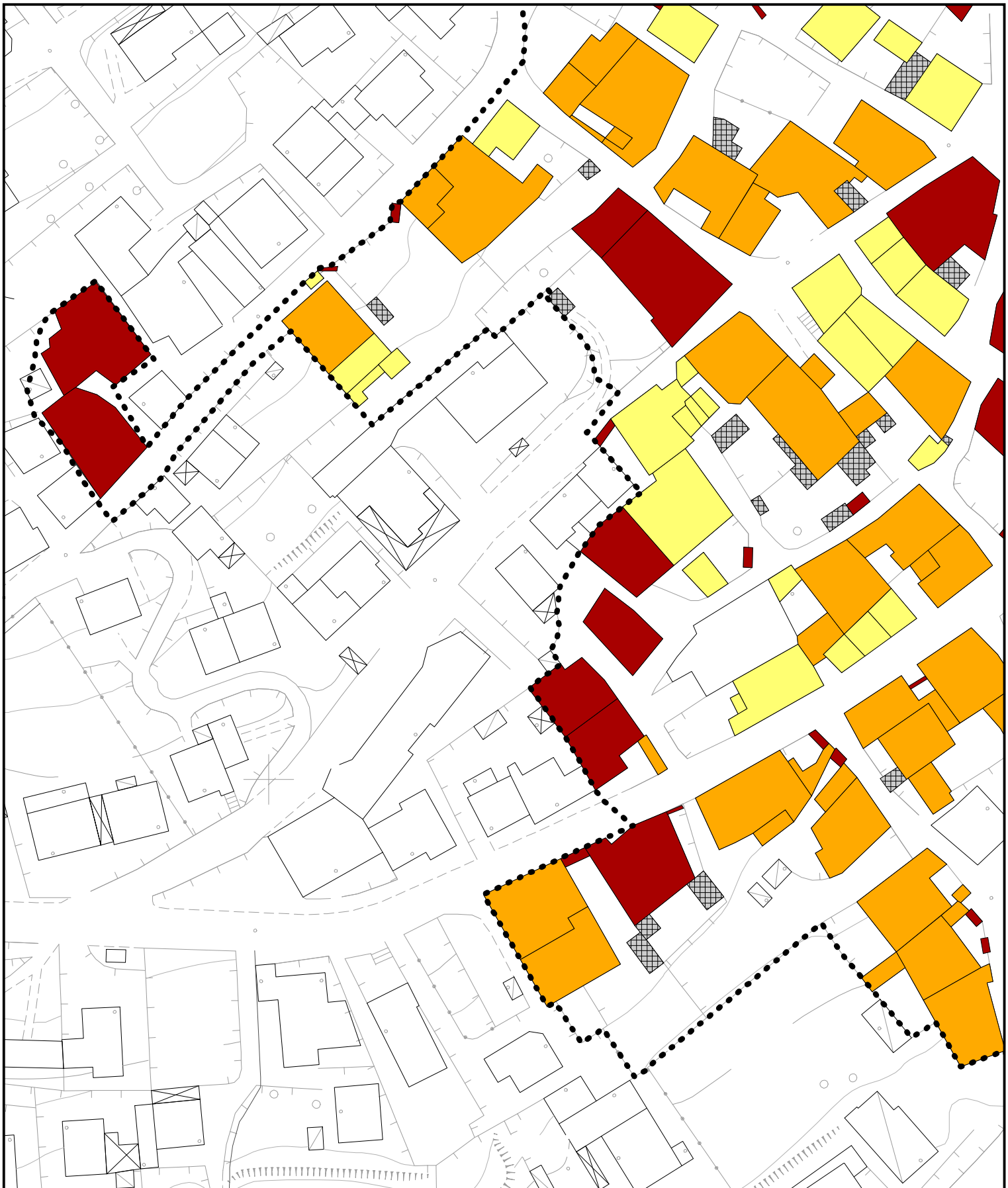


TAVOLA DELLE MODALITA' DI INTERVENTO ALL'INTERNO DEL CENTRO STORICO

Legenda







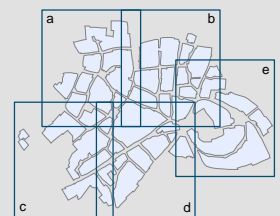
-  DELIMITAZIONE DEL CENTRO STORICO
-  A1: EDIFICI DI VALORE MONUMENTALE E TESTIMONIALE
-  A2: FABBRICATI DI PREGIO STORICO, AMBIENTALE E TIPOLOGICO
-  A3: EDIFICI DI VALORE STORICO E AMBIENTALE
-  A4: FABBRICATI GIÀ PROFONDAMENTE TRASFORMATI, CROLLATI, DEMOLITI O NUOVI PRIVI DI VALORE AMBIENTALE
-  FABBRICATI IN CONTRASTO CON L'AMBIENTE

TAVOLA:

Vc



SCALA 1:1.000

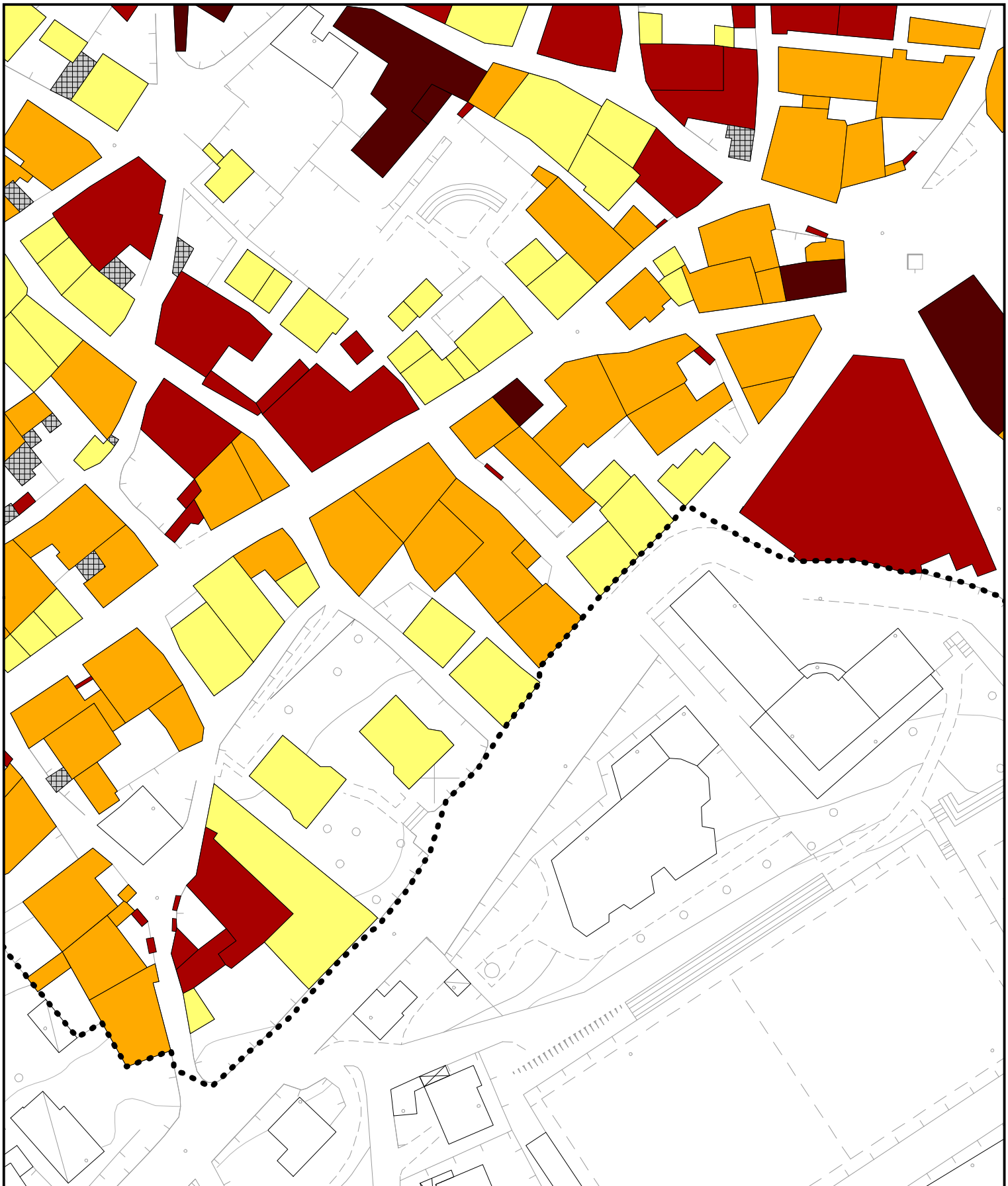


TAVOLA DELLE MODALITA' DI INTERVENTO ALL'INTERNO DEL CENTRO STORICO

Legenda







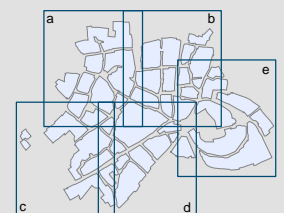
-  DELIMITAZIONE DEL CENTRO STORICO
-  A1: EDIFICI DI VALORE MONUMENTALE E TESTIMONIALE
-  A2: FABBRICATI DI PREGIO STORICO, AMBIENTALE E TIPOLOGICO
-  A3: EDIFICI DI VALORE STORICO E AMBIENTALE
-  A4: FABBRICATI GIÀ PROFONDAMENTE TRASFORMATI, CROLLATI, DEMOLITI O NUOVI PRIVI DI VALORE AMBIENTALE
-  FABBRICATI IN CONTRASTO CON L'AMBIENTE

TAVOLA:
Vd



SCALA 1:1.000

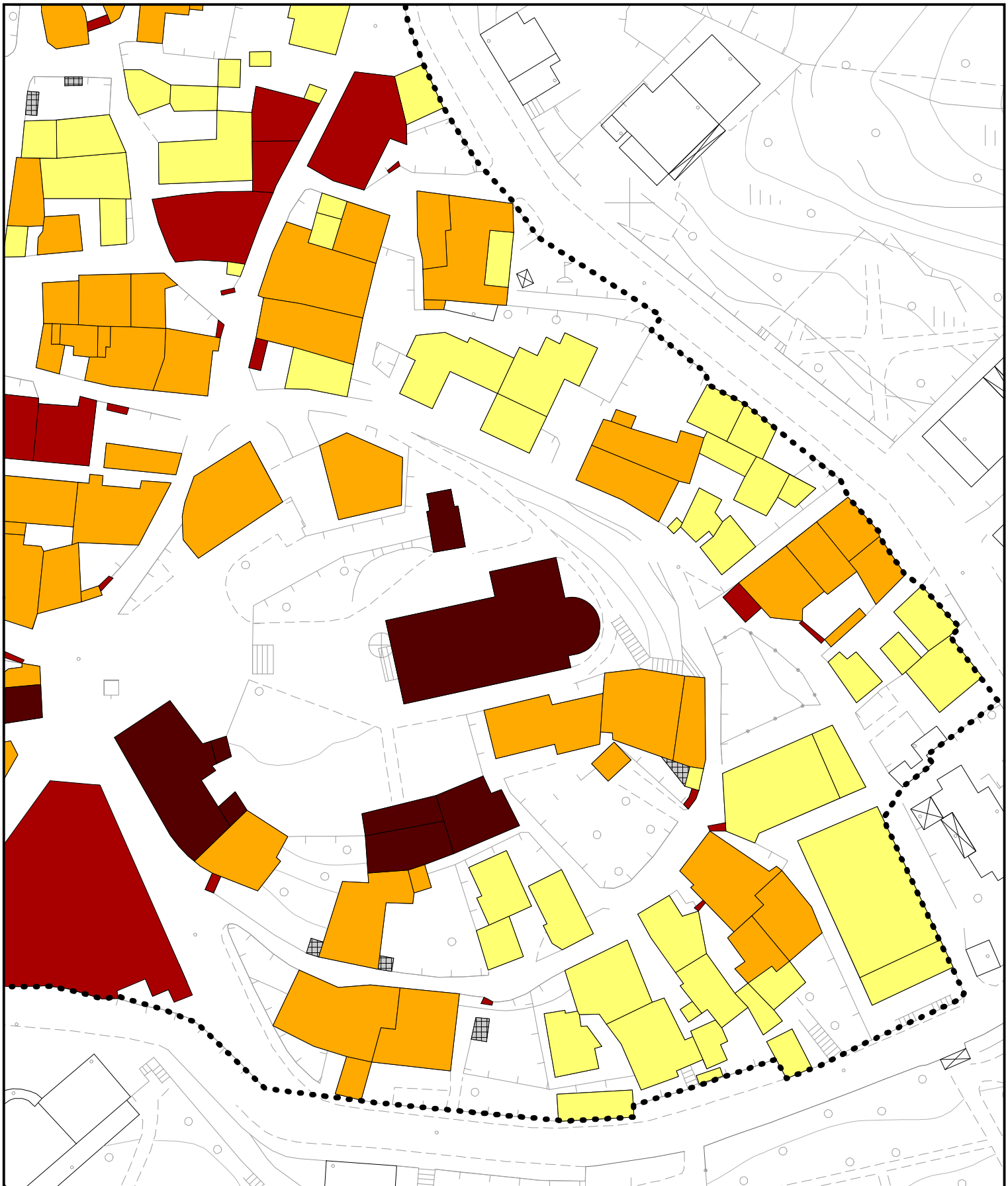


TAVOLA DELLE MODALITA' DI INTERVENTO ALL'INTERNO DEL CENTRO STORICO

Legenda







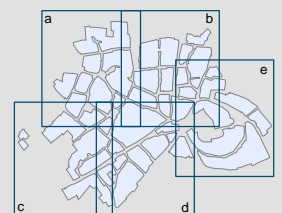
-  DELIMITAZIONE DEL CENTRO STORICO
-  A1: EDIFICI DI VALORE MONUMENTALE E TESTIMONIALE
-  A2: FABBRICATI DI PREGIO STORICO, AMBIENTALE E TIPOLOGICO
-  A3: EDIFICI DI VALORE STORICO E AMBIENTALE
-  A4: FABBRICATI GIÀ PROFONDAMENTE TRASFORMATI, CROLLATI, DEMOLITI O NUOVI PRIVI DI VALORE AMBIENTALE
-  FABBRICATI IN CONTRASTO CON L'AMBIENTE

TAVOLA:

Ve



SCALA 1:1.000

STUDIO DEL CENTRO STORICO**DATAZIONE DEGLI EDIFICI**

codice	descrizione
1865	EDIFICIO ESISTENTE NEL 1895
1898	EDIFICIO ESISTENTE NEL 1898
1926	EDIFICIO ESISTENTE NEL 1926
P1926	EDIFICIO STORICO COSTRUITO FRA IL 1885 E IL 1945
	PORTALE/COPERTURA DI ACCESSO NON DATABILE

STATO DI UTILIZZAZIONE DEGLI EDIFICI PRINCIPALI

codice	descrizione
CONT	EDIFICIO AD UTILIZZAZIONE PREVALENTEMENTE CONTINUATIVA
STAG	EDIFICIO AD UTILIZZAZIONE PREVALENTEMENTE STAGIONALE
NNUT	EDIFICIO NON UTILIZZATO
	EDIFICIO ACCESSORIO

INTEGRITA' DEGLI EDIFICI

codice	descrizione
INT	EDIFICIO INTEGRO
PARZA	EDIFICIO PARZIALEMNTE ALTERATO
PARZR	EDIFICIO PARZIALMENTE RISTRUTTURATO
RIS	EDIFICIO RISTRUTTURATO
RIC	RDIFICIO RICOSTRUITO O DI RECENTE COSTRUZIONE
	ALTRI ACCESSORI

TAVOLA DELLE MODALITA' DI INTERVENTO ALL'INTERNO DEL CENTRO STORICO**MODALITA' DI INTERVENTO**

codice	descrizione
A1	EDIFICI DI VALORE MONUMENTALE E TESTIMONIALE
A2	FABBRICATI DI PREGIO STORICO, AMBIENTALE E TIPOLOGICO
A3	EDIFICI DI VALORE STORICO E AMBIENTALE
A4	FABBRICATI GIA' PROFONDAMENTE TRASFORMATI, CROLLATI, DEMOLITI O NUOVI PRIVI DI VALORE AMBIENTALE
CONTRASTO	FABBRICATI IN CONTRASTO CON L'AMBIENTE

ISOLATO	EDIFICIO N°	ANALISI			PROGETTO	NOTE
		DATAZIONE DEGLI EDIFICI	STATO DI UTILIZZAZIONE DEGLI EDIFICI PRINCIPALI	INTEGRITA' DEGLI EDIFICI	MODALITA' DI INTERVENTO	
1	1	1898	CONT	PARZR	A4	
1	2	1865	CONT	RIS	A4	
1	3	P1926			CONTRASTO	
1	4	P1926			CONTRASTO	
1	5	P1926	CONT	RIC	A4	
1	6	P1926	CONT	RIC	A4	
1	7	P1926		RIC	A4	
1	8	1865	CONT	RIS	A3	
1	9	1865	CONT	RIS	A4	
1	10	P1926	CONT	RIC	A4	
1	11	P1926		RIC	A3	
1	12	P1926		RIC	A4	
1	13	1865	CONT	RIS	A4	
1	14	P1926	CONT	PARZA	A2	
1	15	1865	CONT	PARZA	A4	
1	16	1865	CONT	PARZA	A4	
1	17	P1926			CONTRASTO	
1	18	P1926	CONT	RIC	A4	
1	19	1865	NNUT	INT	A2	
1	20	1898	NNUT	INT	A3	
1	21	P1926			CONTRASTO	
1	22	P1926	NNUT	INT	A3	
1	23	1865	CONT	RIS	A3	
1	24	1898	CONT	RIC	A3	
1	25	1865	NNUT	INT	A3	
1	26	1865	STAG	RIS	A4	
1	27	1865	CONT	RIS	A4	
1	28	P1926			A4	
1	29				A2	
1	30				A2	

ISOLATO	EDIFICIO N°	ANALISI			PROGETTO	NOTE
		DATAZIONE DEGLI EDIFICI	STATO DI UTILIZZAZIONE DEGLI EDIFICI PRINCIPALI	INTEGRITA' DEGLI EDIFICI	MODALITA' DI INTERVENTO	
2	1	P1926			A2	
2	2	1865	NNUT	PARZA	A2	
2	3	P1926			CONTRASTO	
2	4	1865	CONT	PARZA	A2	
2	5	1865	CONT	RIS	A3	
2	6	P1926	NNUT	RIC	A4	
2	7	P1926			A2	
2	8	1865	NNUT	RIS	A3	

ISOLATO	EDIFICIO N°	ANALISI			PROGETTO	NOTE
		DATAZIONE DEGLI EDIFICI	STATO DI UTILIZZAZIONE DEGLI EDIFICI PRINCIPALI	INTEGRITA' DEGLI EDIFICI	MODALITA' DI INTERVENTO	
3	1	P1926			A2	
3	2	P1926			CONTRASTO	
3	3	P1926			A2	
3	4	1865	CONT	PARZR	A3	
3	5	1865	CONT	PARZR	A2	
3	6	1898	CONT	PARZA	A4	
3	7	1865	CONT	PARZA	A3	
3	8	1865	CONT	RIS	A3	
3	9	1898	NNUT	INT	A3	
3	10	1898	CONT	PARZA	A3	
3	11				A3	
3	13	1865	NNUT	INT	A3	
3	14	1898	NNUT	INT	A3	
3	15	1865	CONT	PARZA	A3	
3	16	1865	NNUT	INT	A3	
3	17	1865	CONT	PARZA	A3	
3	18	1865	CONT	PARZA	A3	
3	19	1926	STAG	RIS	A3	
3	20	P1926			A3	
3	21	1865	NNUT	INT	A3	
3	22	P1926			CONTRASTO	
3	23	1865	STAG	RIS	A3	
3	24	1865	CONT	RIS	A4	
3	25	P1926			CONTRASTO	
3	26	P1926			CONTRASTO	
3	27	P1926	CONT	RIS	A4	
3	28	P1926			CONTRASTO	
3	29	P1926	CONT	RIC	CONTRASTO	
3	30	1898	CONT	RIS	A3	
3	31	1865	CONT	PARZR	A3	
3	32	1926	NNUT	RIS	A3	

ISOLATO	EDIFICIO N°	ANALISI			PROGETTO	NOTE
		DATAZIONE DEGLI EDIFICI	STATO DI UTILIZZAZIONE DEGLI EDIFICI PRINCIPALI	INTEGRITA' DEGLI EDIFICI	MODALITA' DI INTERVENTO	
4	1	P1926	STAG	RIS	A3	
4	2	P1926			CONTRASTO	
4	3	1865	CONT	PARZA	A4	
4	4	P1926			A4	
4	5	P1926	CONT	RIC	A4	
4	6	P1926	CONT	RIC	CONTRASTO	
4	7	P1926	CONT	RIC	A4	
4	8	P1926			A4	
4	9	P1926		RIS	A4	
4	10	P1926	CONT	RIS	A3	
4	11	P1926			CONTRASTO	
4	12	P1926	CONT	RIC	A4	
4	13	1865	CONT	PARZR	A3	
4	14	P1926	CONT	RIC	A4	
4	15	1865		INT	A3	
4	16	1865	CONT	RIS	A4	
4	17	P1926			A4	
4	18	1865	CONT	RIS	A4	
4	19	1926	STAG	RIS	A2	
4	20	P1926	CONT	PARZA	A3	
4	21	1898	CONT	PARZA	A3	
4	22				A2	

ISOLATO	EDIFICIO N°	ANALISI			PROGETTO	NOTE
		DATAZIONE DEGLI EDIFICI	STATO DI UTILIZZAZIONE DEGLI EDIFICI PRINCIPALI	INTEGRITA' DEGLI EDIFICI	MODALITA' DI INTERVENTO	
5	1	1865	NNUT	INT	A3	
5	2	1926	CONT	RIS	A4	
5	3	P1926			A4	
5	4	1926	CONT	PARZA	A3	
5	5	1926	CONT	PARZA	A3	
5	6	P1926			A2	

ISOLATO	EDIFICIO N°	ANALISI			PROGETTO	NOTE
		DATAZIONE DEGLI EDIFICI	STATO DI UTILIZZAZIONE DEGLI EDIFICI PRINCIPALI	INTEGRITA' DEGLI EDIFICI	MODALITA' DI INTERVENTO	
6	1	1865	CONT	PARZA	A2	
6	2	P1926			A3	

ISOLATO	EDIFICIO N°	ANALISI			PROGETTO	NOTE
		DATAZIONE DEGLI EDIFICI	STATO DI UTILIZZAZIONE DEGLI EDIFICI PRINCIPALI	INTEGRITA' DEGLI EDIFICI	MODALITA' DI INTERVENTO	
7	1	P1926			A3	
7	2	P1926	CONT	RIC	A3	
7	3	P1926			CONTRASTO	
7	4	P1926			CONTRASTO	
7	5	P1926		RIC	A4	
7	6	P1926	CONT	RIC	A4	
7	7	1865	CONT	PARZA	A3	
7	8	1865	STAG	PARZA	A3	
7	9	P1926	CONT	RIS	A4	
7	10	P1926			A4	
7	11	1865	CONT	PARZR	A2	
7	12	1865	CONT	RIS	A2	
7	13	1865	NNUT	INT	A4	
7	14	1865	NNUT	RIC	A4	
7	15	1898	CONT	RIS	A3	
7	16	P1926			A4	
7	17	P1926			A4	
7	18	P1926	CONT		A4	
7	19	P1926	CONT	RIC	A4	
7	20	P1926	CONT	RIC	A3	
7	21	1865	NNUT	INT	A4	
7	22	1865	CONT	RIC	A2	
7	23				A2	
7	27	P1926			A4	

ISOLATO	EDIFICIO N°	ANALISI			PROGETTO	NOTE
		DATAZIONE DEGLI EDIFICI	STATO DI UTILIZZAZIONE DEGLI EDIFICI PRINCIPALI	INTEGRITA' DEGLI EDIFICI	MODALITA' DI INTERVENTO	
8	1	1898	CONT	RIS	A4	
8	2	1865	STAG	INT	A2	
8	3				A2	

ISOLATO	EDIFICIO N°	ANALISI			PROGETTO	NOTE
		DATAZIONE DEGLI EDIFICI	STATO DI UTILIZZAZIONE DEGLI EDIFICI PRINCIPALI	INTEGRITA' DEGLI EDIFICI	MODALITA' DI INTERVENTO	
9	1	P1926	CONT	RIC	A4	
9	2	P1926	CONT	RIC	A4	
9	3	1865	CONT	PARZR	A3	
9	4	1865	NNUT	INT	A3	
9	5	1898	NNUT	RIC	A3	
9	6	P1926			A2	
9	7	1926	STAG	RIS	A4	
9	8	1898	STAG	RIS	A3	
9	9	1898	STAG	RIS	A3	
9	10	1898	CONT	RIS	A4	
9	11	1898	STAG	RIS	A3	

ISOLATO	EDIFICIO N°	ANALISI			PROGETTO	NOTE
		DATAZIONE DEGLI EDIFICI	STATO DI UTILIZZAZIONE DEGLI EDIFICI PRINCIPALI	INTEGRITA' DEGLI EDIFICI	MODALITA' DI INTERVENTO	
10	1	P1926	CONT	RIC	A3	
10	2	1865	NNUT	PARZA	A3	
10	3	1865	NNUT	PARZA	A3	
10	4	P1926	CONT	RIC	A3	
10	5	P1926	CONT	RIC	A3	
10	6	P1926	CONT	RIC	A3	
10	7	1865	CONT	PARZA	A3	
10	8	1865	CONT	PARZA	A3	
10	9	1926	CONT	INT	A3	
10	10				A2	

ISOLATO	EDIFICIO N°	ANALISI			PROGETTO	NOTE
		DATAZIONE DEGLI EDIFICI	STATO DI UTILIZZAZIONE DEGLI EDIFICI PRINCIPALI	INTEGRITA' DEGLI EDIFICI	MODALITA' DI INTERVENTO	
11	1	P1926			CONTRASTO	
11	2	P1926			CONTRASTO	
11	3	1865	CONT	RIC	A4	
11	4	1898	CONT	PARZA	A3	
11	5	1865	CONT	RIS	A4	
11	6	P1926	CONT	RIS	A3	
11	7	P1926			A4	
11	8	1865	CONT	RIS	A4	
11	9	P1926	CONT	RIC	A4	
ISOLATO	EDIFICIO N°	ANALISI			PROGETTO	NOTE
		DATAZIONE DEGLI EDIFICI	STATO DI UTILIZZAZIONE DEGLI EDIFICI PRINCIPALI	INTEGRITA' DEGLI EDIFICI	MODALITA' DI INTERVENTO	
12	1	P1926	CONT	RIC	A4	
12	2	P1926	CONT	RIC	A4	
12	3	1898	NNUT	PARZA	A2	

ISOLATO	EDIFICIO N°	ANALISI			PROGETTO	NOTE
		DATAZIONE DEGLI EDIFICI	STATO DI UTILIZZAZIONE DEGLI EDIFICI PRINCIPALI	INTEGRITA' DEGLI EDIFICI	MODALITA' DI INTERVENTO	
13	1	1865	CONT	RIS	A3	
13	2	1865	STAG	PARZA	A3	
13	3	P1926			A3	
13	4	P1926			A3	
13	5	P1926	CONT	RIS	A3	
13	6	P1926			A3	
13	7	1865	CONT	PARZA	A3	
13	8	1865	STAG	PARZR	A3	
13	9	1865	CONT	PARZA	A3	
13	10	P1926			A3	
13	11	P1926			A3	
13	12	P1926			A3	
13	13	1865	STAG	RIS	A4	
13	14	1865	CONT	PARZA	A3	
13	15				A2	
13	16				A2	
13	17	P1926	STAG	RIS	A3	

ISOLATO	EDIFICIO N°	ANALISI			PROGETTO	NOTE
		DATAZIONE DEGLI EDIFICI	STATO DI UTILIZZAZIONE DEGLI EDIFICI PRINCIPALI	INTEGRITA' DEGLI EDIFICI	MODALITA' DI INTERVENTO	
14	1	1865	CONT	RIS	A3	
14	2	1926	CONT	RIS	A3	
14	3	1865	CONT	RIS	A3	
14	4	1865	STAG	INT	A2	
14	5	1898	CONT	RIC	A4	
14	6	P1926	CONT	RIC	A4	
14	7	1865	CONT	RIC	A4	
14	8	P1926			CONTRASTO	
14	9	P1926			CONTRASTO	
14	10	P1926	CONT	RIC	A4	
14	11	P1926			A4	
14	12	P1926			CONTRASTO	
14	13	P1926	CONT	RIC	A4	
14	14				A2	

ISOLATO	EDIFICIO N°	ANALISI			PROGETTO	NOTE
		DATAZIONE DEGLI EDIFICI	STATO DI UTILIZZAZIONE DEGLI EDIFICI PRINCIPALI	INTEGRITA' DEGLI EDIFICI	MODALITA' DI INTERVENTO	
15	1	1865	CONT	PARZA	A3	
15	2	P1926			A3	
15	3	1898	CONT	RIC	A3	
15	4	1898	CONT	RIC	A4	
15	5	P1926			CONTRASTO	
15	6	P1926			CONTRASTO	
15	7	P1926			CONTRASTO	
15	8	P1926			A3	
15	9	P1926			A4	
15	10	P1926	CONT	RIS	A3	

ISOLATO	EDIFICIO N°	ANALISI			PROGETTO	NOTE
		DATAZIONE DEGLI EDIFICI	STATO DI UTILIZZAZIONE DEGLI EDIFICI PRINCIPALI	INTEGRITA' DEGLI EDIFICI	MODALITA' DI INTERVENTO	
16	1	1865	CONT	PARZA	A2	
16	2	1865	CONT	INT	A2	
16	3	1865		INT	A2	
16	4	1865	CONT	INT	A2	
16	5	1926	CONT	PARZA	A2	
16	6	1926	CONT	PARZA	A2	
16	7	1865		INT	A2	
16	8	P1926			CONTRASTO	
16	9	P1926			CONTRASTO	
16	10	1865	CONT	INT	A1	

ISOLATO	EDIFICIO N°	ANALISI			PROGETTO	NOTE
		DATAZIONE DEGLI EDIFICI	STATO DI UTILIZZAZIONE DEGLI EDIFICI PRINCIPALI	INTEGRITA' DEGLI EDIFICI	MODALITA' DI INTERVENTO	
17	1	1865	CONT	PARZR	A2	
17	2	1898	STAG	RIS	A3	
17	3	P1926			CONTRASTO	
17	4	P1926	CONT	RIC	A4	
17	5	1865	STAG	PARZA	A3	
17	6	1865	NNUT	PARZA	A3	
17	7	P1926			A3	
17	8	1898	STAG	RIC	A3	
17	9	P1926			A3	
ISOLATO	EDIFICIO N°	ANALISI			PROGETTO	NOTE
		DATAZIONE DEGLI EDIFICI	STATO DI UTILIZZAZIONE DEGLI EDIFICI PRINCIPALI	INTEGRITA' DEGLI EDIFICI	MODALITA' DI INTERVENTO	
18	1	1865	CONT	PARZA	A3	
18	2	1898	STAG	RIS	A3	
18	3	P1926			CONTRASTO	
18	4	P1926			CONTRASTO	
18	5	1865	CONT	PARZA	A3	
18	6	P1926	STAG	RIS	A3	

ISOLATO	EDIFICIO N°	ANALISI			PROGETTO	NOTE
		DATAZIONE DEGLI EDIFICI	STATO DI UTILIZZAZIONE DEGLI EDIFICI PRINCIPALI	INTEGRITA' DEGLI EDIFICI	MODALITA' DI INTERVENTO	
19	1	P1926	NNUT	PARZA	A1	
19	2	1865	NNUT	PARZA	A1	

ISOLATO	EDIFICIO N°	ANALISI			PROGETTO	NOTE
		DATAZIONE DEGLI EDIFICI	STATO DI UTILIZZAZIONE DEGLI EDIFICI PRINCIPALI	INTEGRITA' DEGLI EDIFICI	MODALITA' DI INTERVENTO	
20	1	1898	NNUT	INT	A4	
20	2	1865	CONT	PARZA	A4	
20	3	1898	NNUT	INT	A4	
20	4	1898	CONT	INT	A1	
20	5	1865	STAG	PARZA	A4	
20	6	1898	NNUT	RIS	A2	
20	7	1898	NNUT	RIS	A2	
20	8	1865	CONT	PARZA	A4	
20	9	1865	CONT	PARZR	A2	

ISOLATO	EDIFICIO N°	ANALISI			PROGETTO	NOTE
		DATAZIONE DEGLI EDIFICI	STATO DI UTILIZZAZIONE DEGLI EDIFICI PRINCIPALI	INTEGRITA' DEGLI EDIFICI	MODALITA' DI INTERVENTO	
21	1	P1926	CONT	RIC	A4	
21	2	P1926	NNUT	RIS	A2	
21	3	P1926			A4	
21	4	1865	CONT	INT	A4	
21	5	1865	CONT	INT	A2	
21	5	1865	CONT	INT	A2	
21	6	P1926		RIC	CONTRASTO	

ISOLATO	EDIFICIO N°	ANALISI			PROGETTO	NOTE
		DATAZIONE DEGLI EDIFICI	STATO DI UTILIZZAZIONE DEGLI EDIFICI PRINCIPALI	INTEGRITA' DEGLI EDIFICI	MODALITA' DI INTERVENTO	
22	1	1865	NNUT	PARZA	A2	
22	2	1865	STAG	RIS	A2	
22	3	P1926	NNUT	RIC	A3	
22	4	1926	STAG	RIS	A3	
22	5	1865	CONT	INT	A3	
22	6	P1926			A3	
22	7	P1926			A3	
22	8	1865	CONT	RIS	A3	
22	9	1865	NNUT	PARZA	A3	
22	10				A2	
22	11				A2	

ISOLATO	EDIFICIO N°	ANALISI			PROGETTO	NOTE
		DATAZIONE DEGLI EDIFICI	STATO DI UTILIZZAZIONE DEGLI EDIFICI PRINCIPALI	INTEGRITA' DEGLI EDIFICI	MODALITA' DI INTERVENTO	
23	1	1865	STAG	RIS	A3	
23	3	P1926	NNUT	RIC	A3	
23	4	1865	CONT	INT	A1	
23	5	1865	CONT	INT	A1	

ISOLATO	EDIFICIO N°	ANALISI			PROGETTO	NOTE
		DATAZIONE DEGLI EDIFICI	STATO DI UTILIZZAZIONE DEGLI EDIFICI PRINCIPALI	INTEGRITA' DEGLI EDIFICI	MODALITA' DI INTERVENTO	
24	1	P1926	STAG	PARZA	A3	
24	2	P1926			A4	
24	3	P1926	CONT	RIC	A3	
24	4	1865	CONT	RIS	A1	
24	5	P1926	STAG	RIS	A4	
24	6	1865	CONT	PARZR	A3	
24	7	1865	NNUT	PARZA	A3	
24	8	1865	CONT	RIS	A3	
24	9				A2	

ISOLATO	EDIFICIO N°	ANALISI			PROGETTO	NOTE
		DATAZIONE DEGLI EDIFICI	STATO DI UTILIZZAZIONE DEGLI EDIFICI PRINCIPALI	INTEGRITA' DEGLI EDIFICI	MODALITA' DI INTERVENTO	
25	1	1898	CONT	PARZA	A3	
25	2	1865	CONT	PARZA	A3	

ISOLATO	EDIFICIO N°	ANALISI			PROGETTO	NOTE
		DATAZIONE DEGLI EDIFICI	STATO DI UTILIZZAZIONE DEGLI EDIFICI PRINCIPALI	INTEGRITA' DEGLI EDIFICI	MODALITA' DI INTERVENTO	
26	1	1865	CONT	PARZA	A1	
26	2	1898			A1	
26	3	P1926	CONT	PARZA	A1	
26	4	1865	NNUT	INT	A3	
26	5	P1926			A2	
26	6	P1926	CONT	RIC	A1	
26	7	1865	CONT	INT	A1	
26	8	1865	CONT	INT	A1	
26	9	1865	NNUT	INT	A3	
26	10	P1926			A3	
26	11	P1926			CONTRASTO	
26	12	P1926			CONTRASTO	
26	13	P1926			A4	
26	14	P1926	STAG	RIC	A4	
26	15	1898	STAG	RIS	A4	
26	16	1865	CONT	PARZR	A3	
26	17	1865	CONT	RIS	A3	
26	18	P1926	CONT	RIC	A4	
26	19	P1926			A3	
26	20	P1926			CONTRASTO	
26	21	P1926			A2	
26	22	1865	CONT	RIS	A3	

ISOLATO	EDIFICIO N°	ANALISI			PROGETTO	NOTE
		DATAZIONE DEGLI EDIFICI	STATO DI UTILIZZAZIONE DEGLI EDIFICI PRINCIPALI	INTEGRITA' DEGLI EDIFICI	MODALITA' DI INTERVENTO	
27	1	1865	CONT	INT	A3	
27	2	1898	CONT	PARZR	A3	
27	3	P1926			CONTRASTO	
27	4	1865	NNUT	RIS	A4	
27	5	P1926	NNUT	RIC	A4	
27	6	P1926	CONT	RIC	A4	
27	7	1865	CONT	RIS	A4	
27	8	P1926	CONT	RIS	A4	
27	9	1865	CONT	RIS	A4	
27	10	P1926			A4	
27	11	P1926		RIC	A4	
27	12	P1926			A4	
27	13	1865	NNUT	PARZA	A3	
27	14	1898	CONT	PARZA	A3	
27	15	1898	CONT	RIS	A3	
27	16	P1926	NNUT	RIC	A4	
27	17	P1926			A4	
27	18	1865	CONT	RIC	A4	
27	19	1898	CONT	RIC	A4	
27	20	P1926	NNUT	RIC	A4	
27	21	1865	STAG	PARZR	A3	
27	22				A2	
27	23	P1926	NNUT	RIS	A4	
27	24	P1926	NNUT	RIC	A4	
27	25				A2	
27	26				A2	

ISOLATO	EDIFICIO N°	ANALISI			PROGETTO	NOTE
		DATAZIONE DEGLI EDIFICI	STATO DI UTILIZZAZIONE DEGLI EDIFICI PRINCIPALI	INTEGRITA' DEGLI EDIFICI	MODALITA' DI INTERVENTO	
28	1	1865	STAG	PARZA	A3	
28	2	P1926			A2	
28	3	1865	CONT	INT	A3	
28	4	P1926	CONT	RIC	A3	
28	5	1865	STAG	RIS	A1	
28	6	1865	STAG	RIS	A3	
28	7	P1926			A4	
28	8	P1926	STAG	RIC	A4	
28	9	P1926	STAG	RIC	A4	
28	10	P1926	STAG	RIC	A4	
28	11	1898	STAG	RIS	A3	
28	12				A2	

ISOLATO	EDIFICIO N°	ANALISI			PROGETTO	NOTE
		DATAZIONE DEGLI EDIFICI	STATO DI UTILIZZAZIONE DEGLI EDIFICI PRINCIPALI	INTEGRITA' DEGLI EDIFICI	MODALITA' DI INTERVENTO	
29	1				A2	
29	2	1865	STAG	RIS	A1	
29	3	P1926			A1	
29	4	1926	CONT	PARZR	A3	
29	5	1865	CONT	PARZR	A4	
29	6	1865	NNUT	RIS	A4	
29	7	1865	CONT	PARZA	A4	
29	8	1865	CONT	INT	A2	
29	9				A2	
29	10	P1926	CONT	PARZA	A3	
29	11	P1926			A3	
29	12	1865	CONT	RIS	A3	
29	13	1865	STAG	RIC	A4	
29	14	1865	CONT	RIC	A4	
29	15	1865	NNUT	RIS	A4	
29	16	P1926		RIC	A4	
29	17	1865	CONT	RIC	A4	
29	18	1865	CONT	RIC	A4	
29	19	P1926	CONT	RIC	A4	
29	20	P1926	CONT	RIC	A4	
29	21	1865	CONT	PARZA	A2	
29	22	P1926			A2	
29	23	P1926			A2	
29	24	1865			A2	
29	25	P1926	CONT	RIC	A4	
29	26	P1926	NNUT	RIC	A4	
29	27	P1926	NNUT	RIC	A4	
29	28	1865	NNUT	INT	A2	
29	29	P1926			CONTRASTO	
29	30	P1926	STAG	RIC	A4	
29	31	P1926			A4	

ISOLATO	EDIFICIO N°	ANALISI			PROGETTO	NOTE
		DATAZIONE DEGLI EDIFICI	STATO DI UTILIZZAZIONE DEGLI EDIFICI PRINCIPALI	INTEGRITA' DEGLI EDIFICI	MODALITA' DI INTERVENTO	
30	1	1865	NNUT	PARZA	A2	
30	2	P1926			CONTRASTO	
30	3	P1926	NNUT	RIC	A4	
30	4	P1926			A4	
30	5	P1926	CONT	RIC	A4	

ISOLATO	EDIFICIO N°	ANALISI			PROGETTO	NOTE
		DATAZIONE DEGLI EDIFICI	STATO DI UTILIZZAZIONE DEGLI EDIFICI PRINCIPALI	INTEGRITA' DEGLI EDIFICI	MODALITA' DI INTERVENTO	
31	1	P1926			CONTRASTO	
31	2	1865	CONT	PARZA	A2	
31	3	1865	CONT	INT	A2	
31	4	P1926			A2	
31	5	1865	CONT	RIS	A3	
31	6	P1926			CONTRASTO	
31	7	1926			A4	
31	8	1926			CONTRASTO	
31	9	1865	CONT	RIS	A3	
31	10	1926			A4	
31	11	1865	STAG	RIS	A4	
31	12	1926	CONT	RIC	A4	
31	13	1898	STAG	RIC	A3	
31	14	1926	STAG		A4	
31	15				A2	

ISOLATO	EDIFICIO N°	ANALISI			PROGETTO	NOTE
		DATAZIONE DEGLI EDIFICI	STATO DI UTILIZZAZIONE DEGLI EDIFICI PRINCIPALI	INTEGRITA' DEGLI EDIFICI	MODALITA' DI INTERVENTO	
32	1	1865	CONT	PARZA	A3	
32	1	P1926	CONT	RIC	A4	
32	2	1865	CONT	RIS	A4	
32	4	P1926			CONTRASTO	
32	4	1865	STAG	PARZR	A3	
32	5	P1926			CONTRASTO	
32	6	P1926	CONT	RIC	CONTRASTO	
32	7	P1926			A2	
32	10	P1926	STAG	RIC	A3	
32	11	P1926			CONTRASTO	
32	12	P1926			CONTRASTO	
32	12	P1926		RIC	CONTRASTO	
32	13	P1926			A3	
32	14	1865	NNUT	PARZA	A3	
32	15	P1926			CONTRASTO	
32	16	P1926			A2	
32	17	1898	NNUT	PARZA	A4	
32	18	1865	STAG	RIS	A4	
32	19	P1926			A4	
32	20	1898	STAG	RIS	A4	
32	21	P1926			A4	
32	22	P1926			A2	
32	23	P1926			A3	
32	24	1865	CONT	INT	A2	
32	25	1865	CONT	INT	A2	
32	26	1865	NNUT	INT	A2	
32	27	P1926	CONT		CONTRASTO	
32	28	P1926	CONT	RIC	A4	
32	29	P1926			A4	
32	30	1865	STAG	RIS	A4	
32	31	1865	NNUT	INT	A2	
32	32	1898	STAG	PARZR	A4	

ISOLATO	EDIFICIO N°	ANALISI			PROGETTO	NOTE
		DATAZIONE DEGLI EDIFICI	STATO DI UTILIZZAZIONE DEGLI EDIFICI PRINCIPALI	INTEGRITA' DEGLI EDIFICI	MODALITA' DI INTERVENTO	
33	1	1865	CONT	INT	A2	
33	2	P1926	STAG	RIC	A3	
33	3	1865	STAG	RIC	A3	
33	4	P1926		RIC	A2	
33	5	P1926		RIC	A2	

ISOLATO	EDIFICIO N°	ANALISI			PROGETTO	NOTE
		DATAZIONE DEGLI EDIFICI	STATO DI UTILIZZAZIONE DEGLI EDIFICI PRINCIPALI	INTEGRITA' DEGLI EDIFICI	MODALITA' DI INTERVENTO	
34	1	1865	STAG	PARZA	A3	
34	2	1865	CONT	PARZA	A3	
34	3	P1926			A3	
34	4	1865	NNUT	PARZA	A3	
34	5	P1926	CONT	RIC	A4	
34	6	P1926	CONT	RIC	A4	
34	7	1898	NNUT	INT	A4	
34	8	P1926			A4	
34	9	1865	NNUT	PARZA	A3	
34	10	P1926	CONT	RIC	A4	
34	11	1865	CONT	RIC	A4	

ISOLATO	EDIFICIO N°	ANALISI			PROGETTO	NOTE
		DATAZIONE DEGLI EDIFICI	STATO DI UTILIZZAZIONE DEGLI EDIFICI PRINCIPALI	INTEGRITA' DEGLI EDIFICI	MODALITA' DI INTERVENTO	
35	1	P1926			CONTRASTO	
35	2	1865	CONT	RIS	A3	
35	3	1865	CONT	PARZA	A3	
35	4	P1926	NNUT	RIS	A2	
35	5	P1926			A3	
35	6	1865	CONT	RIS	A3	
35	7	1865	STAG	RIS	A3	
35	8	P1926			A3	
35	9	P1926			A3	
35	10	1865	CONT	RIS	A3	
35	11	P1926			A3	
35	12	P1926	NNUT	RIC	CONTRASTO	
35	13	P1926			CONTRASTO	
35	14	1865	NNUT	RIS	A2	
35	15	1865	CONT	RIS	A3	
35	16	P1926		PARZA	A2	
35	17	P1926		PARZA	A2	
35	18	1865	CONT	PARZR	A3	
35	19	P1926			A2	
35	20	P1926	CONT	RIS	A3	
35	21	P1926	CONT	RIC	A3	
35	22				A2	
35	23				A2	

ISOLATO	EDIFICIO N°	ANALISI			PROGETTO	NOTE
		DATAZIONE DEGLI EDIFICI	STATO DI UTILIZZAZIONE DEGLI EDIFICI PRINCIPALI	INTEGRITA' DEGLI EDIFICI	MODALITA' DI INTERVENTO	
36	1	1865	STAG	RIS	A3	
36	2	1898	CONT	RIS	A3	
36	3	1898	CONT	RIS	A3	
36	4	P1926	STAG	RIC	A3	
36	5	P1926	CONT	RIC	CONTRASTO	
36	6	1898	CONT	RIC	A3	
36	7				A2	

ISOLATO	EDIFICIO N°	ANALISI			PROGETTO	NOTE
		DATAZIONE DEGLI EDIFICI	STATO DI UTILIZZAZIONE DEGLI EDIFICI PRINCIPALI	INTEGRITA' DEGLI EDIFICI	MODALITA' DI INTERVENTO	
37	1	1926	NNUT	PARZA	A3	
37	2	P1926	NNUT	RIC	A4	
37	3	1865	CONT	RIS	A4	
37	4	P1926	STAG	RIC	A4	

ISOLATO	EDIFICIO N°	ANALISI			PROGETTO	NOTE
		DATAZIONE DEGLI EDIFICI	STATO DI UTILIZZAZIONE DEGLI EDIFICI PRINCIPALI	INTEGRITA' DEGLI EDIFICI	MODALITA' DI INTERVENTO	
38	1	P1926	CONT	RIC	A4	
38	2	P1926	CONT	RIC	A4	
38	3	1898	NNUT	RIS	A2	
38	4	1865	NNUT	INT	A2	
38	5	P1926	NNUT	RIC	A4	
38	6	P1926	NNUT	RIC	A4	
38	7	1865	NNUT	RIS	A2	
38	8				A2	
38	9				A2	

ISOLATO	EDIFICIO N°	ANALISI			PROGETTO	NOTE
		DATAZIONE DEGLI EDIFICI	STATO DI UTILIZZAZIONE DEGLI EDIFICI PRINCIPALI	INTEGRITA' DEGLI EDIFICI	MODALITA' DI INTERVENTO	
39	1	1865	CONT	PARZA	A3	
39	2	1865	CONT	PARZA	A3	
39	3	1865	CONT	PARZR	A3	
39	4	P1926			A3	
39	5	1865	CONT	PARZR	A3	
39	6	1926	CONT	RIC	A4	
39	7	1926	CONT	RIC	A4	
39	8	1865	NNUT	PARZA	A3	

ISOLATO	EDIFICIO N°	ANALISI			PROGETTO	NOTE
		DATAZIONE DEGLI EDIFICI	STATO DI UTILIZZAZIONE DEGLI EDIFICI PRINCIPALI	INTEGRITA' DEGLI EDIFICI	MODALITA' DI INTERVENTO	
40	1	P1926			A4	
40	2	P1926	CONT	RIC	A4	
40	3	P1926	STAG	RIC	A4	
40	4	P1926	STAG	RIC	A4	
40	5	P1926	STAG	RIC	A4	
40	6	P1926	CONT	PARZA	A4	
40	7	1865			A3	
40	8	1865	STAG	RIS	A3	
40	9	P1926	STAG	RIC	A4	
40	10	P1926	STAG	RIC	A4	
40	11	P1926	STAG	PARZA	A4	
40	12	P1926	STAG	RIC	A4	
40	13	P1926	STAG	RIC	A4	
40	14	1865	STAG	RIC	A3	

ISOLATO	EDIFICIO N°	ANALISI			PROGETTO	NOTE
		DATAZIONE DEGLI EDIFICI	STATO DI UTILIZZAZIONE DEGLI EDIFICI PRINCIPALI	INTEGRITA' DEGLI EDIFICI	MODALITA' DI INTERVENTO	
41	1	P1926			A2	
41	2	1865	NNUT	INT	A3	
41	3	1865	CONT	RIS	A3	
41	4	1865	CONT	PARZR	A3	
41	5	P1926		RIC	A3	
41	6	P1926	CONT	RIS	A4	
41	7	P1926			A4	
41	8	P1926	STAG	RIC	A4	
41	9	P1926	STAG	PARZR	A4	
41	10	1865	NNUT	PARZR	A3	
41	11				A2	

ISOLATO	EDIFICIO N°	ANALISI			PROGETTO	NOTE
		DATAZIONE DEGLI EDIFICI	STATO DI UTILIZZAZIONE DEGLI EDIFICI PRINCIPALI	INTEGRITA' DEGLI EDIFICI	MODALITA' DI INTERVENTO	
42	1	P1926	CONT	RIC	A2	

ISOLATO	EDIFICIO N°	ANALISI			PROGETTO	NOTE
		DATAZIONE DEGLI EDIFICI	STATO DI UTILIZZAZIONE DEGLI EDIFICI PRINCIPALI	INTEGRITA' DEGLI EDIFICI	MODALITA' DI INTERVENTO	
43	1	1865	NNUT	INT	A2	
43	2	1865	CONT	INT	A2	