

COMUNE DI BIENNO

PIANO DI GOVERNO DEL TERRITORIO

DOCUMENTO DI PIANO

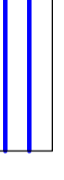












TAV. DP - 3f

SCALA 1/15000

CARTA DEL PAESAGGIO
PIANO PAESISTICO COMUNALE
Carta dei vincoli

Adozione	Consiglio Comunale Dobbata	n°	del
Approvazione	Consiglio Comunale Dobbata	n°	del
Pubblicazione	B.U.R.L.	n°	del

STUDIO DI ARCHITETTURA
ARCHITETTO MARCO CORINNOVIS - ARCHITETTO MARCO LANERI
20022 Biarno (parham) via Giuseppe Sacco 7 - tel.051242106 fax.051242100 e-mail:info@corinnovislaneri.com
CON ARCHITETTO ETTERE BRAVI

-  vincolo idrogeologico (art. 7 R.D. 3367/1953)
-  vincolo cimiteriale (art. 338 T.U.L.L.S.S. 1265/1934)
-  centro edificato (art. 18 L. 865/1971)
-  centro abitato (art. 4 D.Lgs. 285/1992)
-  ambiti di riserva naturalità (terr. al di sopra della linea di lit. 1000 m - art. 17 della N.T.A. del P.T.R.N. approvato con Del. del C.A. 6 marzo 2001, n. 7/19)
-  immobili vincolati (art. 10 del D.Lgs. 42/2004)
-  bellezze d'insieme (art. 136, comma 1, lettera o) del D.Lgs. 42/2004 - D.M. 14 gennaio 1963)
-  territori convenzionati ai laghi (art. 142, comma 1, lettera b) del D.Lgs. 42/2004)
-  fiumi, torrenti e corsi d'acqua pubblici e relative sponde (art. 142, comma 1, lettera o) del D.Lgs. 42/2004)
-  territori alpini (art. 142, comma 1, lettera d) del D.Lgs. 42/2004)
-  boschi (art. 142, comma 1, lettera g) del D.Lgs. 42/2004)
-  impianti per la trasmissione e la distribuzione dell'energia elettrica e fasce di rispetto
-  zone di protezione speciale - ZPS (DGR 7/1638 del 12.4.2004 e DGR 7/2123 del 18.04.2005)

