



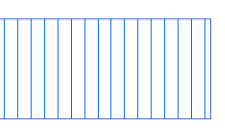
LEGENDA


FRANE (Legenda P.A.I.)


 Zona di Frana quiescente (Fq) delimitazione P.A.I.

ESONDAZIONE E DISSESTI MORFOLOGICI DI CARATTERE TORRENTIZIO (Legenda P.A.I.)

 Pericolosità di esondazione molto elevata (Ee) delimitazione P.A.I.

 Pericolosità di esondazione elevata (Em) delimitazione P.A.I.

 Fascia di rispetto reticolo minore



COMUNE DI BERZO SAN FERMO
 PROVINCIA DI BERGAMO

PIANO DI GOVERNO DEL TERRITORIO
CARTA DEI VINCOLI
 AGGIORNAMENTO E RIDEFINIZIONE DELLE CLASSI
 DI FATTIBILITÀ GEOLOGICA - ADEGUAMENTO DELLO
 STUDIO GEOLOGICO COMUNALE
 ai sensi della L. 12/2003 e relativi criteri attuativi.

DR. GEOL. ANDREA GRITTI
 DR. GEOL. FABIO PLEBANI
 Collaboratori:
 Dr. Lombardo Alfonso
 Andrea Visconti

adottato dal C.C. con delibera
 approvato dal C.C. con delibera N° del
 IL SINDACO
 IL SEGRETARIO

Data: NOVEMBRE 2014 aggiornamenti:

SCALA: 1:5.000 TAV. 3