






**LEGENDA**

**AREE PERICOLOSE DA UN PUNTO DI VISTA DELL'INSTABILITA' DEI VERSANTI**

-  Aree di frana quiescente (Fq) delimitazione P.A.I.
-  Aree moderatamente acclivi con fenomeni di erosione superficiale
-  Aree a media alta acclività localmente interessata da dissesti superficiali.
-  Aree ad alta acclività localmente interessata da dissesti superficiale

**AREE PERICOLOSE DA UN PUNTO DI VISTA IDRAULICO**

-  Aree a rischio di esondazione

**COMUNE DI BERZO SAN FERMO**  
 PROVINCIA DI BERGAMO

**PIANO DI GOVERNO DEL TERRITORIO**  
**CARTA DI SINTESI**

AGGIORNAMENTO E RIDEFINIZIONE DELLE CLASSI DI FATTIBILITA' GEOLOGICA - ADEGUAMENTO DELLO STUDIO GEOLOGICO COMUNALE ai sensi della l.n. 12/2003 e relativi criteri attuativi.

DR. GEOL. ANDREA GRITTI  
 DR. GEOL. FABIO PLEBANI  
 Collaboratori:  
 Dr. Lombardo Alfonso  
 Andrea Visconti

adottato dal C.C. con delibera  
 approvato dal C.C. con delibera N°            del  
 IL SINDACO  
 IL SEGRETARIO

Data: NOVEMBRE 2014            aggiornamenti:

SCALA:1:5.000            TAV. 4