Converted by Total CAD Converter - (no stamps are applied by registered version)



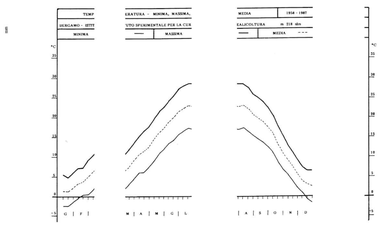

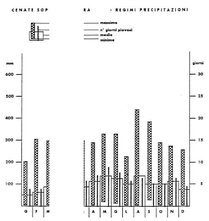

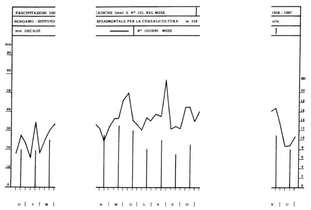



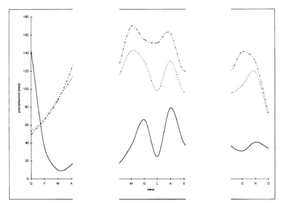



Regime pluviometrico

Tresiere Balneare : A
Malogno : (1921 - 1) (1951 - 1996)
Cerbale : (1921 - 1) (1951 - 1)

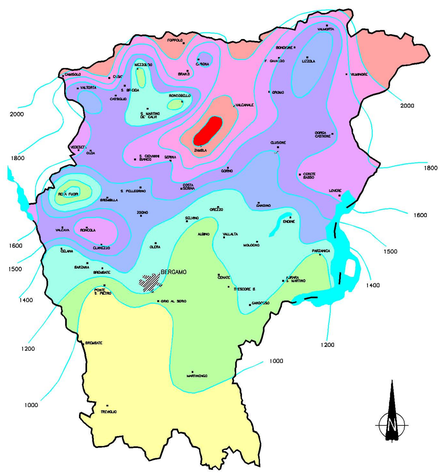

CARTA DELLE PRECIPITAZIONI MEDIE ANNUE
DELLA PROVINCIA DI BERGAMO
NEL TRENTENNIO 1921-1950

ISOIETE — STAZIONE PLUVIOMETRICA

FASCE PLUVIOMETRICHE: 1000 1200 1400 1600 1800 1750 1900 2000 2500 mm

0 5 10km

da GAVAZZENI E., 1957 in "Soggio di Climatologia della Provincia di Bergamo"
ridisegnato da MARSETTI D. e NOLLONI S. (1998)
Non e' stato impiegato la recente carta di BELLONI e PELFINI (1993)
perche' contiene un ridotto numero di stazioni

Bilancio idrico secor

Suolo DAN AWC: 1

ldo Thornthwaite, grafico ed elabora

00 mm periodo: 1958-1987

tone tabulare.

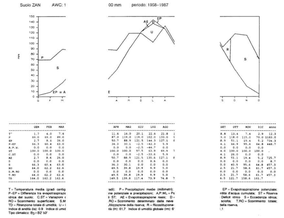

	GEN	FEB	MAR
P	1.1	0.0	0.0
ETP	0.0	0.0	0.0
P-ETP	1.1	0.0	0.0
P-ETP NEG	0.0	0.0	0.0
ST	100.0	100.0	100.0
DST	0.0	0.0	0.0
ETR	0.0	0.0	0.0
DEFICIT	0.0	0.0	0.0
SURPLUS	1.1	0.0	0.0
ETP/ETR	0.0	0.0	0.0
P/ETP	0.0	0.0	0.0

P = Temperatura media (grad centig
ETP = Evapotraspirazione potenziale
ultima dell'anno. D.ST = Variazione d
ST = Riserva idrica del suolo. D.ST
TEQ = Rapporto tra ETR e ETP. S.H
Indice di aridità (Iob. S.B. Indice di umid
Tipo climatico (Big. MC.Ind

	APR	MAG	GIU	LUG	AGO
P	0.0	28.0	87.0	0.0	0.0
ETP	0.0	0.0	0.0	0.0	0.0
P-ETP	0.0	28.0	87.0	0.0	0.0
P-ETP NEG	0.0	0.0	0.0	0.0	0.0
ST	100.0	100.0	100.0	100.0	100.0
DST	0.0	0.0	0.0	0.0	0.0
ETR	0.0	0.0	0.0	0.0	0.0
DEFICIT	0.0	0.0	0.0	0.0	0.0
SURPLUS	0.0	28.0	87.0	0.0	0.0
ETP/ETR	0.0	0.0	0.0	0.0	0.0
P/ETP	0.0	0.0	0.0	0.0	0.0

ndi. P = Precipitazione media (millimetri
ETP = Evapotraspirazione potenziale
A.ST. = Ricarica/sottrazione idrica. D.
ST = Riserva idrica del suolo. D.ST
dicrescente della riserva. R = Ricarica/sotta
da (R) R.T. Indice di umidità globale (Im) R

	OTT	NOV	DIC	ANNO
P	0.0	0.0	0.0	194.1
ETP	0.0	0.0	0.0	0.0
P-ETP	0.0	0.0	0.0	194.1
P-ETP NEG	0.0	0.0	0.0	0.0
ST	100.0	100.0	100.0	100.0
DST	0.0	0.0	0.0	0.0
ETR	0.0	0.0	0.0	0.0
DEFICIT	0.0	0.0	0.0	0.0
SURPLUS	0.0	0.0	0.0	194.1
ETP/ETR	0.0	0.0	0.0	0.0
P/ETP	0.0	0.0	0.0	0.0

ST = Capacità di campo (mm). D.ST
ETP = Evapotraspirazione potenziale
(Serial Wind). D = Eccedenza idrica
(mm). TEQ = Coefficiente idrico
(g.m.)

VAL CAVALL

	G	F	M
Tresiere Bal.	51	50	56
Malogno	48	63	120
Cascine D. S.	43	68	111
Cascine S. M.	43	67	111
Endine	43	67	114
Gandosso	69	58	97
Paratico	37	67	92
Tresiere Bal.	3.2	3.6	1
Malogno	4.3	4.3	1
Cascine D. S.	4.3	5.6	1
Cascine S. M.	4.3	5.6	1
Endine	4.3	4.6	1
Gandosso	5.7	5.0	1
Paratico	4.8	6.0	1

INA

	A	M	G	L
	95	152	117	106
	164	150	174	133
	131	108	135	93
	131	108	135	93
	131	177	151	110
	117	172	104	75
	117	132	118	139
	16	9.3	10.0	10.7
	7.0	10.0	10.1	9.4
	13	11.0	10.2	8.2
	13	11.0	10.2	8.2
	17	12.4	14.5	13.7
	12	8.1	12.8	7.2
	7.1	10.2	12.0	9.9

	A	S	O	N	D	T	
	103	83	123	73	77	1	164
	141	137	137	111	75	1	428
	127	97	120	108	68	1	210
	127	97	120	108	68	1	210
	135	126	149	111	81	1	441
	103	143	58	130	56	1	224
	112	94	107	137	38	1	139
	7.2	6.6	8.7	7.1	6.1		95.3
	6.1	7.7	7.0	7.6	4.2		87.1
	4.6	5.9	7.1	8.1	4.5		94.7
	4.6	5.9	7.1	8.1	4.5		94.7
	7.3	8.5	7.6	10.2	5.2		110.4
	4.2	7.6	6.5	8.2	4.8		84.1
	6.5	7.6	7.3	8.7	5.3		93.5

precipitazioni

frequenze

COMUNE DI BERZO SAN FERMO

ECOGEO
di Marietti dott. Diego
SEDE E LABORATORIO
Via F.lli Calvi, 4 - 24122 BERGAMO
Tel 035/271115 Fax 035/239882 E-mail ecogeo@mandacom.it
C.F. MRT DGO 63C21 L389N - Part. IVA 02131120160

- RICERCHE GEOLOGICHE
- TRATTAMENTO DELLE ACQUE
- TECNOLOGIE D'AMBIENTE
- PROTEZIONE DALLA CORROSIONE
- INFORMATICA APPLICATA

DATA	AGGIORNAMENTO	FILE
SET. 1999		P1256.dwg

COMMITTENTE
AMMINISTRAZIONE COMUNALE DI BERZO SAN FERMO
Via Monsignor Trapletti, 15
24060 Berzo San Fermo
(PROVINCIA DI BERGAMO)

PROGETTO
COMPONENTE GEOLOGICA NELLA PIANIFICAZIONE COMUNALE
SUPPORTO AL PIANO REGOLATORE GENERALE

OGGETTO	RELAZIONE	ALLEGATO	SCALA
CARTA DEGLI ASPETTI CLIMATICI	RG/2000/99	06	varie

VISTO

A CURA DI
Dott. Geol. Diego Marsetti

COLLABORAZIONE
Dott. Geol. Marco Fabretto

AI TERMINI DI LEGGE SI RISERVA LA PROPRIETA' DEL PRESENTE ELABORATO CON DIVIETO DI RENDERLO NOTO A TERZI SENZA NOSTRA AUTORIZZAZIONE SCRITTA

SOFTWARE LICENCE
AUTOCAD 14, Serial 640-00037985
CAD OVERLAY, Serial 112454200006