Converted by Total CAD Converter - (no stamps are applied by registered version)

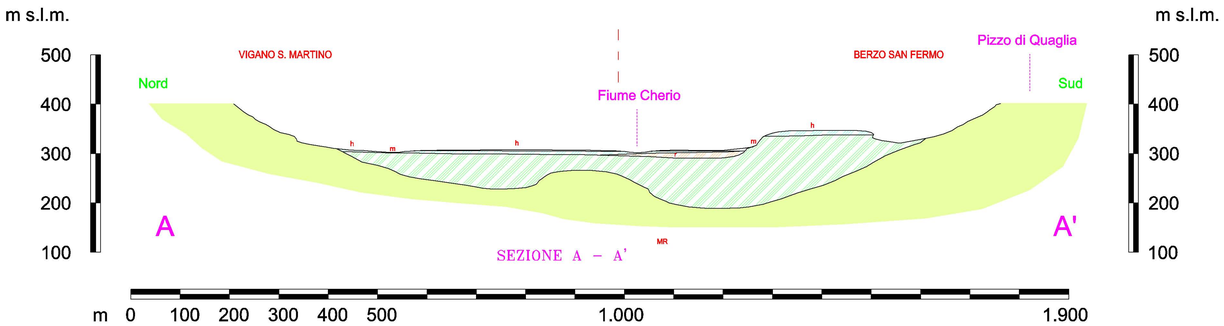

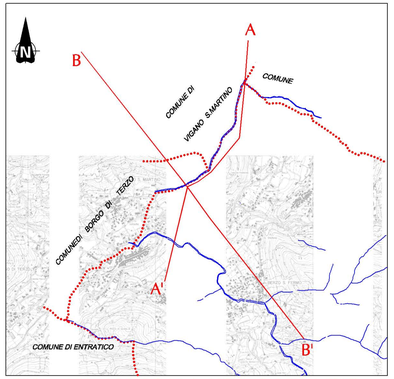

Ubicazione sezioni idrogeologiche sulla Carta Tecnica della Regione Lombardia (scala 1:20.000)

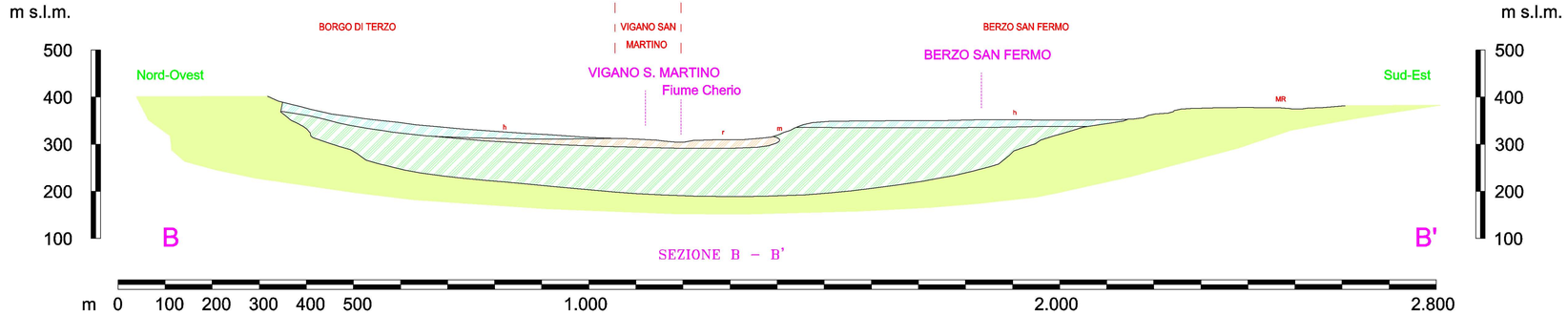

LEGENDA

QUATERNARIO (Permeabilità di rocce incoerenti; depositi superficiali)	CLASSI DI PERMEABILITA' SUPERFICIALI	PREQUATERNARIO (Permeabilità di rocce coerenti; substrato lapideo)
h	Permeabilità alta	H
m	Permeabilità media	M
mr	Permeabilità medio - ridotta	MR
r	Permeabilità ridotta	R

Idrografia principale

COMUNE DI BERZO SAN FERMO

ECOGEO di Marsetti dott. Diego
SEDE E LABORATORIO
Via F.lli Calvi, 8 – 24122 BERGAMO
Tel 035/271180 Fax 035/238802 E-mail ecogeo@mobicom.it
C.F. MRS DGO 62E21 L388M – Part. IVA 02131310160

DATA	AGGIORNAMENTO	FILE
SET. 1999		P1260.dwg

COMMITTENTE
AMMINISTRAZIONE COMUNALE DI BERZO SAN FERMO
Via Monsignor Tragliatti, 15
24060 Berzo San Fermo
(PROVINCIA DI BERGAMO)

PROGETTO
COMPONENTE GEOLOGICA NELLA PIANIFICAZIONE COMUNALE
SUPPORTO AL PIANO REGOLATORE GENERALE

OGGETTO	RELAZIONE	ALLEGATO	SCALA
SEZIONI IDROGEOLOGICHE	RG/2000/99	10	Varie

VISTO

A CURA DI: Dott. Geol. Diego Marsetti

COLLABORAZIONE: Dott. Geol. Marco Fabretto

AI TERMINI DI LEGGE, SI RISERVA LA PROPRIETA' DEL PRESENTE ELABORATO, CON DIVIETO DI RENDERLO NOTO A TERZI SENZA NOSTRA AUTORIZZAZIONE SCRITTA

SOFTWARE LICENCE
AUTOCAD 14, Serial 640-00037985
CAD OVERLAY, Serial 112454200805