Converted by Total CAD Converter - (no stamps are applied by registered version)

Foto 1 - Area pianeggiante posta a nord - ovest di via Europa

Foto 2 - Piana su cui sorge Berzo San Fermo con vista di Pizzo Mosca e Colle La Guizza

Foto 3 - Vista della paleofrana ai piedi di Pizzo di Quaglia



Foto 4 - Area subpianeggiante a monte di Villa Bonati

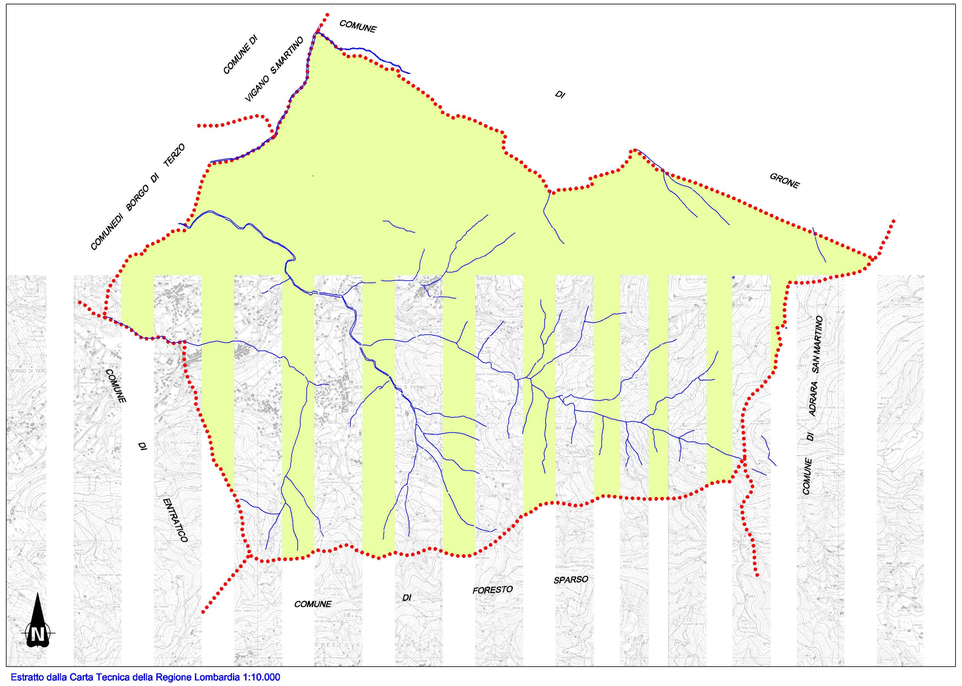

Estratto dalla Carta Tecnica della Regione Lombardia 1:10.000

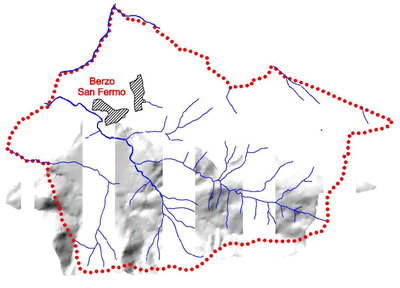

Modello ombreggiato del terreno (scala 1:20.000)

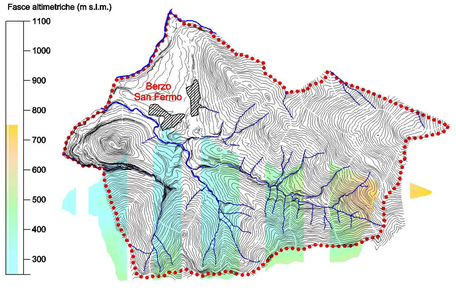

Fasce altimetriche (scala 1:20.000)

Foto 5 - Area subpianeggiante a monte C.na Barberino

Foto 6 - Area posta a monte del nucleo antico di Berzo San Fermo

Foto 7 - Area posta a monte del nucleo antico di Berzo San Fermo



Foto 8 - Cava dismessa in località Quaglia

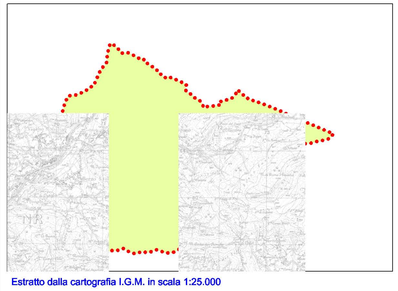

Estratto dalla cartografia I.G.M. in scala 1:25.000

COMUNE DI BERZO SAN FERMO

- RICERCHE GEOLOGICHE
- SFRUTTAMENTO DELLE ACQUE
- TECNOLOGIE D'AMBIENTE
- PROTEZIONE DALLA CORROSIONE
- INFORMATICA APPLICATA

ECOGEO
di Marsetti dott. Diego
SEDE E LABORATORIO
Via F.lli Calvi, 8 - 24122 BERGAMO
Tel 035/271155 Fax 035/238883 E-mail ecogeo@mailcom.it
C.F. MRS MST 63C21 L389N - Part. IVA 02131120140

DATA	AGGIORNAMENTO	FILE
SET. 1999		P1251.dwg

COMMITTENTE
AMMINISTRAZIONE COMUNALE DI BERZO SAN FERMO
Via Monsignor Trapletti, 15
24060 Berzo San Fermo
(PROVINCIA DI BERGAMO)

PROGETTO
COMPONENTE GEOLOGICA NELLA PIANIFICAZIONE COMUNALE
SUPPORTO AL PIANO REGOLATORE GENERALE

OGGETTO	RELAZIONE	ALLEGATO	SCALA
INQUADRAMENTO GEOGRAFICO	RG/2060/99	01	Varie

VISTO	A CURA DI	COLLABORAZIONE
	Dott. Geol. Diego Marsetti	Dott. Geol. Marco Fabretto

AI TERMINI DI LEGGE SI RISERVA LA PROPRIETA' DEL PRESENTE ELABORATO CON DIVIETO DI RENDERLO NOTO A TERZI SENZA NOSTRA AUTORIZZAZIONE SCRITTA

SOFTWARE LICENCE
AUTOCAD 14, Serial 640-00037985
CAD OVERLAY, Serial 112454200006