

# Piano di Governo del Territorio

piano dei servizi  
reti tecnologiche: fognatura

## ps 3

ottobre 2012  
scala 1:2.000

aggiornamenti

il responsabile del procedimento  
arch. marco mollo

il sindaco  
ing. sergio damisla

collaborazione  
dott. for. marco sangalli  
ing. marcella salvetti  
ing. lida colli piccinelli  
arch. elena palosci




ADOTTATO dal Consiglio Comunale con Delibera n° 35 del 29 dicembre 2012

APPROVATO dal Consiglio Comunale con Delibera n° ..... del

planificazione e coordinamento  
arch. claudio nodari • arch. carlo fasser • arch. anila rivetta

validazione ambientale strategica  
arch. mario manzoni • arch. giorgio manzoni  
ing. marcella salvetti • arch. camilla rossi

claudio nodari architetto  
25040 este - bs - via le manzoni 57 - tel. e fax 0304 46394

- LEGENDA**
-  collettore fognario  
recupero finale depuratore di Este
  -  condotta acque bianche
  -  condotta acque nere
  -  condotta acque miste
  -  300 diametro condotta
  -  64 numero pozzetto
  -  RETE 3 tronco rete fognaria
  -  punto di scarico o innesco
  -  sfiatore
  -  vano filo
  -  corsi d'acqua
  -  confine comunale

