

Piano di Governo del Territorio

piano delle regole

nuclei di antica formazione:
elementi architettonici ed utilizzo degli spazi liberi

pr 3b

ottobre 2012

scala 1:500

aggiornamenti

Il responsabile del procedimento arch. marco melillo

Il sindaco Ing. sergio damiola

collaborazione

dot. for. marco sangalli

ing. marcella salvetti

ing. lida calò piccinelli

arch. elena palosci

ADOTTATO dal Consiglio Comunale con Delibera n° 35 del 29 dicembre 2012

APPROVATO dal Consiglio Comunale con Delibera n° _____ del _____

pianificazione e coordinamento arch. claudio nodari • arch. carlo fasser • arch. ariela rivetta

studio di architettura e urbanistica 25040 esne - bs - via a manzoni 57 - tel. e fax 0364.46394

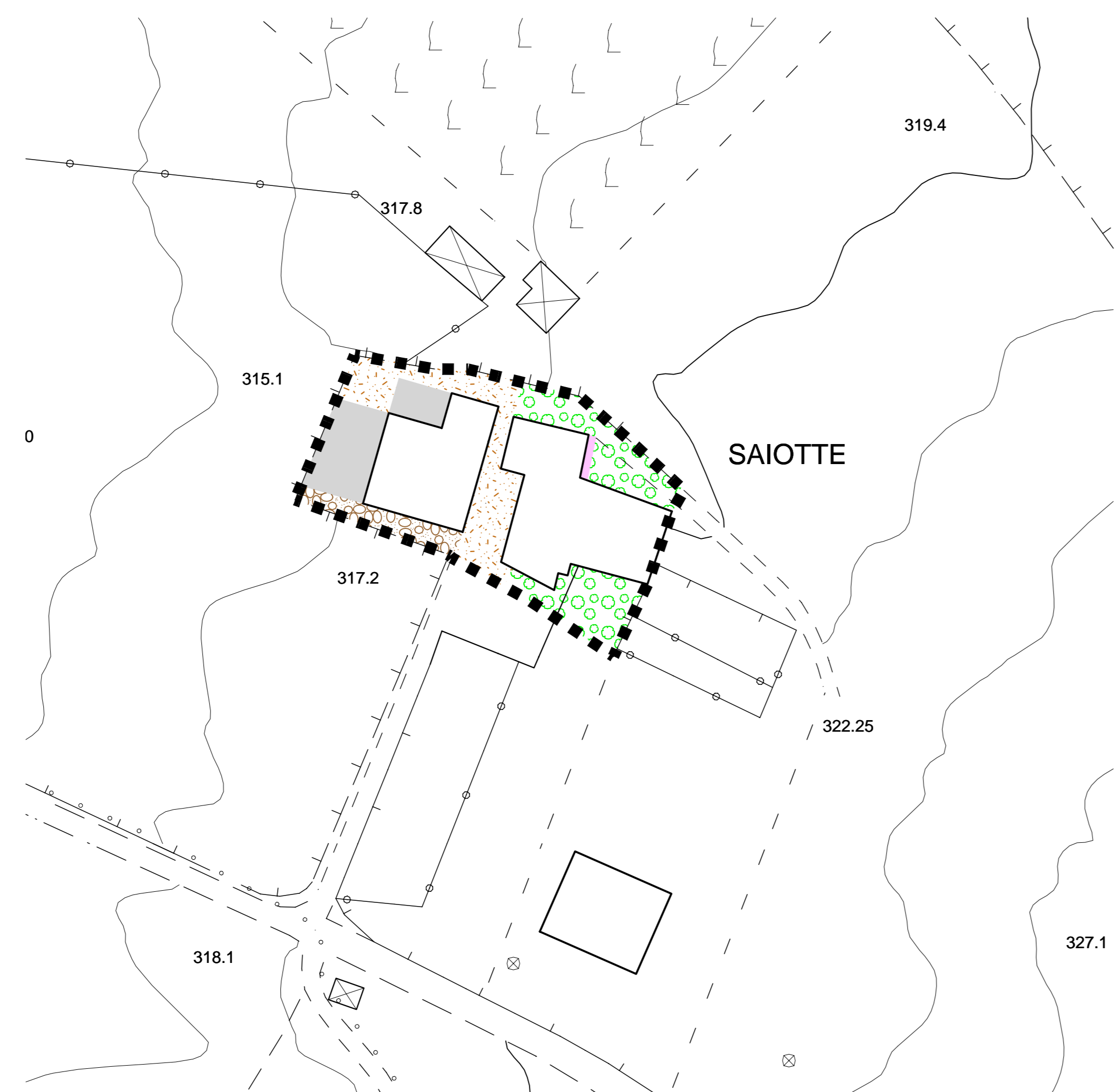
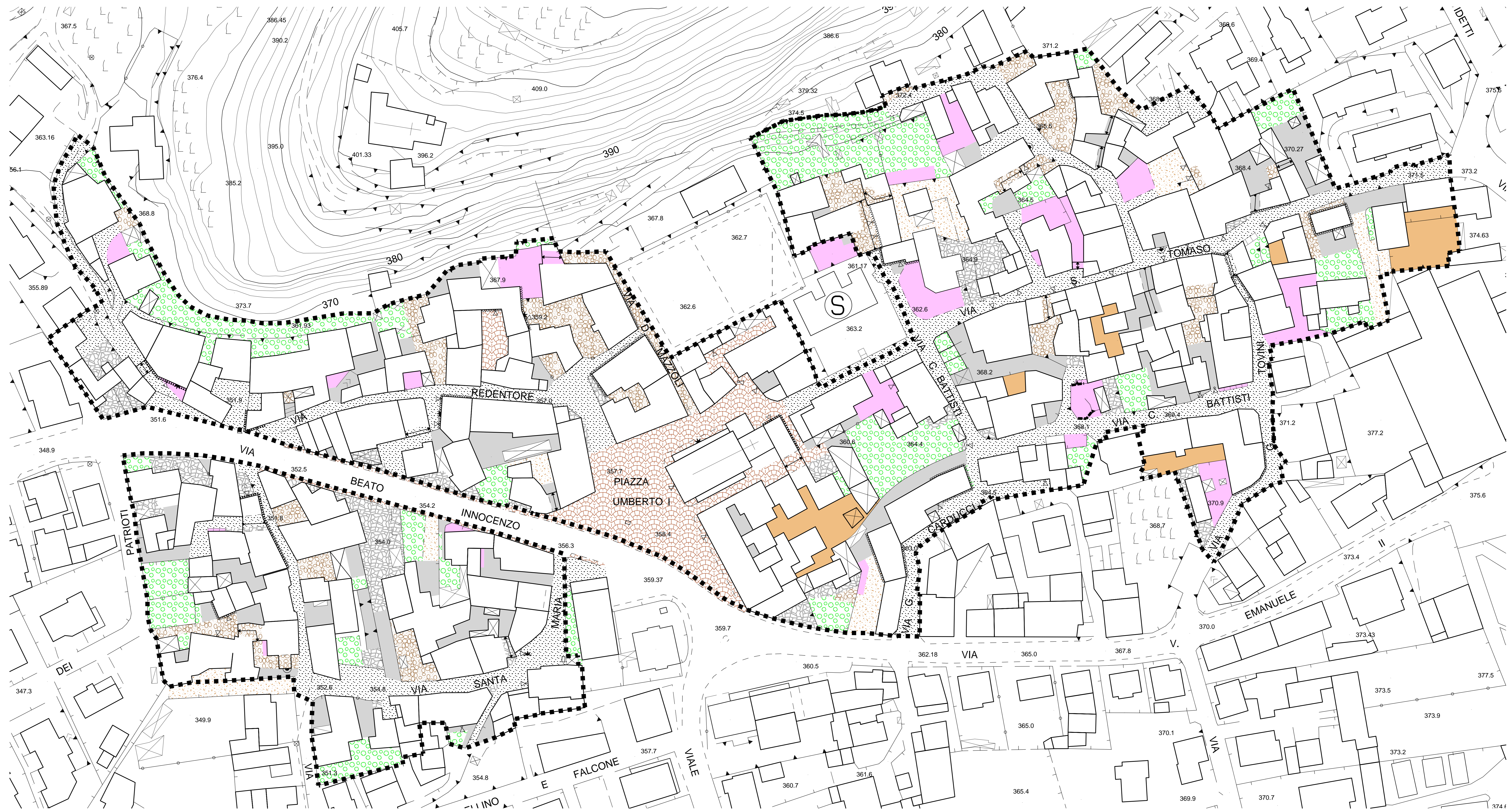
valutazione ambientale strategica arch. mario manzoni • arch. giorgio manzoni ing. marcella salvetti • arch. camilla rossi

claudio nodari architetto

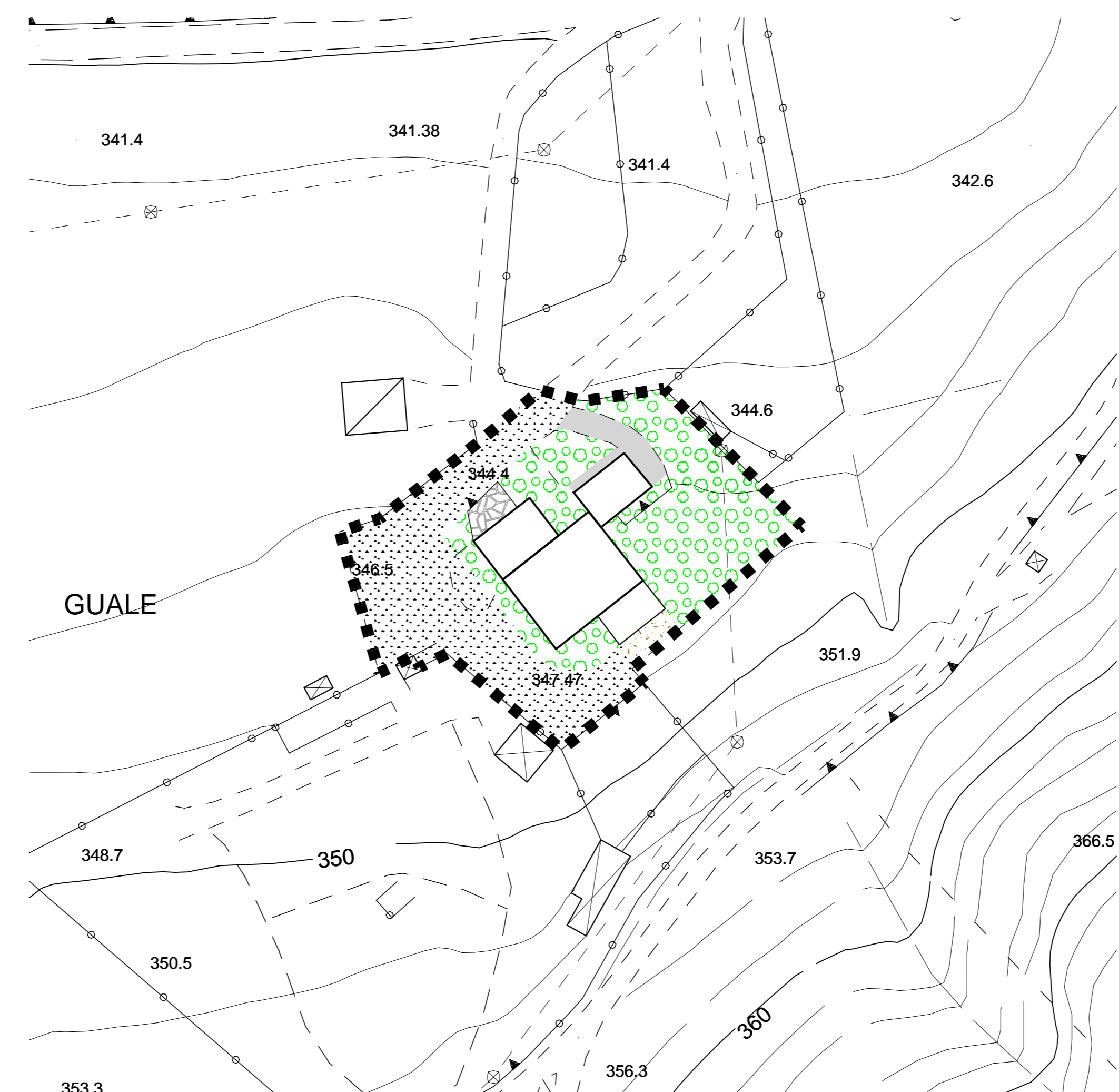
studio di architettura e urbanistica
25040 esne - bs - via a manzoni 57 - tel. e fax 0364.46394

LEGENDA

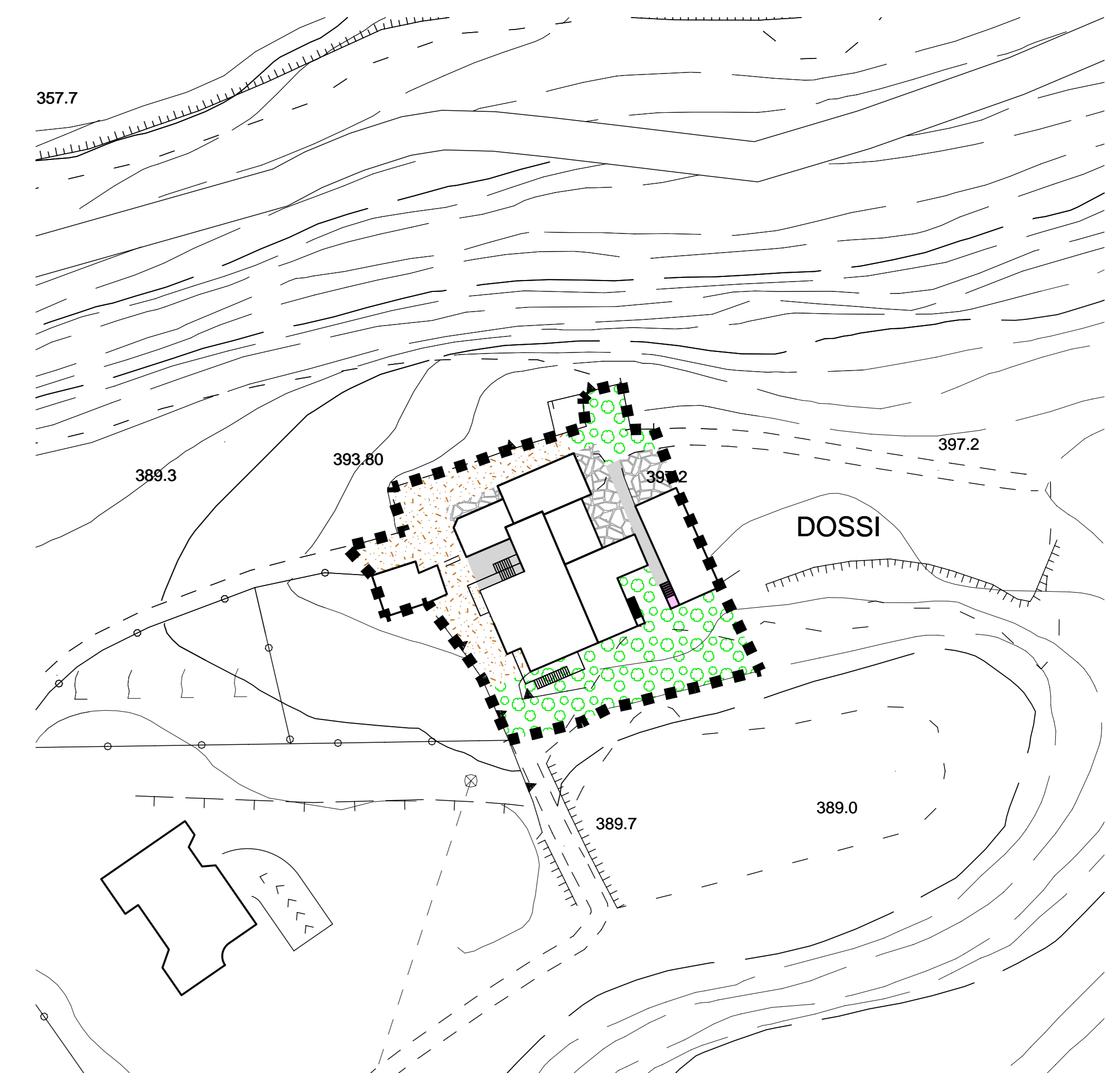
- broli, giardini, spazi a verde
- cubetti di portico
- acciottolato
- opus- lastre in pietra
- sterrato / ghiaietto
- asfalto
- cemento/quadrati in cls
- altre pavimentazioni (klinker, piastrelle in ceramica, ecc.)
- pavimentazioni non rilevabili
- sottopasso
- sottopasso voltato
- fontana
- santella
- muro da tutelare
- perimetro del nucleo di antica formazione



località Saiotte



località Guale



località Dossi

