

comune di berzo inferiore
provincia di brescia

Piano di Governo del Territorio

documento di piano
carta delle sensibilità paesaggistiche dei luoghi

dp 3i

ottobre 2012
scala 1:10.000

aggiornamenti

ADOTTATO dal Consiglio Comunale con Delibera n° 35
del 29 dicembre 2012
APPROVATO dal Consiglio Comunale con Delibera n°
del

pianificazione e coordinamento
arch. claudio nodari • arch. carlo fasser • arch. ariela rivetta
 claudio nodari architetto
ORDINE DEGLI ARCHITETTI
DELLA PROVINCIA DI BRESCIA
544
 carlo fasser architetto
ORDINE DEGLI ARCHITETTI
DELLA PROVINCIA DI BRESCIA
1519
 ariela rivetta architetto
ORDINE DEGLI ARCHITETTI
DELLA PROVINCIA DI BRESCIA
1309

**il responsabile
del procedimento**
arch. marco mellio



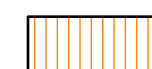


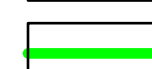



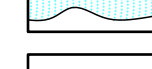
valutazione ambientale strategica
arch. mario manzoni • arch. giorgio manzoni
ing. marcella salvetti • arch. camilla rossi

il sindaco
ing. sergio damiola

claudio nodari architetto
studio di architettura e urbanistica
25040 esine - bs - via a. manzoni 57 - tel. e fax 0364.46394

collaborazione
dott. for. marco sangalli
ing. marcella salvetti
ing. illida cotti piccinelli
arch. elena palestri

LEGENDA

-  sensibilità paesistica bassa
-  sensibilità paesistica media
-  sensibilità paesistica alta
-  sensibilità paesistica molto alta
-  ambiti delle fasce fluviali (vincoli D.Lgs 42/2004 - art. 142, lettera c)
-  quota altimetrica 1600 metri s.l.m. - territori alpini ed appenninici (vincoli D.Lgs 42/2004 - art. 142, lettera d)
-  zona di protezione speciale ZPS IT 2070303 Val Grigna
-  nuclei di antica formazione
-  corsi d'acqua
-  confine comunale

