

comune di berzo inferiore

provincia di brescia

Piano di Governo del Territorio

documento di piano
corografia

protocollo

dp 1a

ottobre 2012
scala 1:25.000

aggiornamenti

ADOTTATO dal Consiglio Comunale con Delibera n° 35 del 29 dicembre 2012

APPROVATO dal Consiglio Comunale con Delibera n° del

planificazione e coordinamento
arch. claudio nodari - arch. carlo fasser - arch. ariela rivetta

claudio nodari architetto via e. de ambris 10 - 25040 ORDINE DEGLI ARCHITETTI DELLA PROVINCIA DI BRESCIA 544	carlo fasser architetto e urbanista via montebello 10 - 25040 ORDINE DEGLI ARCHITETTI DELLA PROVINCIA DI BRESCIA 1519	ariela rivetta architetto via montebello 10 - 25040 ORDINE DEGLI ARCHITETTI DELLA PROVINCIA DI BRESCIA 1509
---	--	--

valutazione ambientale strategica
arch. mario manzoni - arch. giorgio manzoni
ing. marcella salvetti - arch. camilla rossi

il responsabile
del procedimento
arch. marco melillo

il sindaco
ing. sergio damola




claudio nodari architetto

studio di architettura e urbanistica
25040 esine - bs - via a. manzoni 57 - tel. e fax 0364.46394

collaborazione

dott. for. marco sangalli
ing. marcella salvetti
ing. lidia cotti piccinelli
arch. elena palestini

LEGENDA

-  confine comunale
-  ferrovia
-  strada statale n. 42 del Tonale e della Mendola

